



ОБЩЕСТВО С ОГРАНИЧЕННОЙ ОТВЕТСТВЕННОСТЬЮ
«Жилстройпроект»

346782, Ростовская область, г. Азов, пер. Безымянный, 7
СРО №0836.01-2017-6101039206-П-033

ИНН 6101039206 КПП 614001001 ОГРН 1076101001162 ОКПО 83352953

Тел./факс в г. Азове: 8(86342) 6-63-79; e-mail: deltaleon@mail.ru

Проект планировки и проект межевания
территории линейного объекта:
«Строительство распределительных сетей
газоснабжения х. Хуторской
Зимовниковского района Ростовской
области»

Директор



С. М. Ковалев

Главный инженер проекта

А.М. Ковалев

2020 г.

Справка главного инженера

Документация по планировке территории линейного объекта выполнена на основании документов территориального планирования, правил землепользования и застройки в соответствии с требованиями технических регламентов, нормативов градостроительного проектирования, градостроительных регламентов с учетом границ территорий объектов культурного наследия, включенных в единый государственный реестр объектов культурного наследия (памятников истории и культуры) народов Российской Федерации, границ территорий вновь выявленных объектов культурного наследия, границ зон с особыми условиями использования территорий.

Проект планировки и межевания территории на объект:

«Строительство распределительных сетей газоснабжения х. Хуторской Зимовниковского района Ростовской области» состоит из трех частей:

Основная часть проекта планировки территории:

раздел 1 «Проект планировки территории. Графическая часть»

раздел 2 «Положение о размещении линейного объекта»

Материалы по обоснованию проекта планировки территории

раздел 3 «Материалы по обоснованию проекта планировки территории. Графическая часть»

раздел 4 «Материалы по обоснованию проекта планировки территории. Пояснительная записка»

Проект межевания территории

Раздел 5 «Проект межевания территории. Графическая часть.»

Раздел 6 «Проект межевания территории. Пояснительная записка.»

Содержание

№ п/п	Наименование раздела (подраздела)	Стр.
	Основная часть проекта планировки территории	-
1	Проект планировки территории. Графическая часть.	-
	Чертеж красных линий, границ зон планируемого размещения линейного объекта, границ зон планируемого размещения линейных объектов подлежащих переносу из зон планируемого размещения линейных объектов.	6
2	Положение о размещении линейных объектов	7
2.1	Наименование, основные характеристики и назначение планируемого для размещения линейного объекта	7
2.2	Перечень субъектов Российской Федерации, перечень муниципальных районов, городских округов в составе субъектов Российской Федерации, перечень поселений, населенных пунктов, внутригородских территорий городов федерального значения, на территориях которых устанавливаются зоны планируемого размещения линейных объектов	8
2.3	Перечень координат характерных точек границ зон планируемого размещения линейного объекта	9
2.4	Перечень координат характерных точек границ зон планируемого размещения линейных объектов, подлежащих переносу из зон планируемого размещения линейного объекта	48
2.5	Предельные параметры разрешенного строительства, реконструкции объектов капитального строительства, входящих в состав линейного объекта в границах зоны его планируемого размещения	48
2.6	Информация о необходимости осуществления мероприятий по защите существующих, строящихся и планируемых к строительству объектов капитального строительства от возможного негативного воздействия в связи с размещением линейного объекта	48
2.7	Информация о необходимости осуществления мероприятий по сохранению объектов культурного наследия от возможного негативного воздействия в связи с размещением линейного объекта	49
2.8	Информация о необходимости осуществления мероприятий по охране окружающей среды	49
2.9	Информация о необходимости осуществления мероприятий по защите территории от чрезвычайных ситуаций природного и техногенного характера, в том числе по обеспечению пожарной безопасности и гражданской обороне	50
2.10	Перечень координат характерных точек границы зоны планируемой охранной зоны проектируемого линейного объекта	51
	Материалы по обоснованию проекта планировки территории	-
3	Материалы по обоснованию проекта планировки территории. Графическая часть.	-
	Схема элементов планировочной структуры, схема использования территории в период подготовки проекта планировки территории, схема границ зон с особыми условиями использования территории, схема границ территории подверженных риску возникновения чрезвычайных ситуаций, схема границ территорий объектов культурного наследия	
	Схема конструктивных и планировочных решений	
4	Материалы по обоснованию проекта планировки территории. Пояснительная записка.	109

4.1	Описание природно-климатических условий территории, в отношении которой разрабатывается проект планировки территории	110
4.2	Обоснование определения границ зон планируемого размещения линейного объекта	112
4.3	Обоснование определения границ зон планируемого размещения линейных объектов, подлежащих переносу (переустройству) из зон планируемого размещения линейного объекта	113
4.4	Обоснование определения предельных параметров застройки территории в границах зон планируемого размещения объектов капитального строительства, входящих в состав линейного объекта	113
4.5	Ведомость пересечений границ зон планируемого размещения с сохраняемыми объектами капитального строительства, существующими, строящимися и запланированными к строительству на момент подготовки проекта планировки территории	113
4.6	Ведомость пересечений границ зон планируемого размещения с водными объектами	116
	Проект межевания территории	-
5	Проект межевания территории. Графическая часть	-
	Чертёж межевания территории	
6	Проект межевания территории. Пояснительная записка	-
6.1	Сведения об использованных материалах по установлению границ земельных участков и особенностях межевания	120
6.2	Предложения по установлению публичных сервитутов	174
6.3	Категория земель и разрешенное использование. Мероприятия по переводу земель в другую категорию	233
6.4	Основные технико-экономические показатели проекта межевания	234
	Текстовые приложения	
1	Постановление о подготовке документации по планировке территории для строительства линейного объекта	

ООО "Жилстройпроект"

**Строительство распределительных сетей
газоснабжения х. Хуторской Зимовниковского района
Ростовской области**

**ПРОЕКТ ПЛАНИРОВКИ И МЕЖЕВАНИЯ ТЕРРИТОРИИ
ДЛЯ ЛИНЕЙНОГО ОБЪЕКТА**

ОСНОВНАЯ ЧАСТЬ ПРОЕКТА ПЛАНИРОВКИ ТЕРРИТОРИИ

1. ПРОЕКТ ПЛАНИРОВКИ ТЕРРИТОРИИ. ГРАФИЧЕСКАЯ ЧАСТЬ.

№ п.п.	Наименование чертежа	Номер чертежа
1	Чертеж красных линий, границ зон планируемого размещения линейного объекта, границ зон планируемого размещения линейных объектов подлежащих переносу из зон планируемого размещения линейных объектов.	1

На чертеже не нанесены в связи с отсутствием:

- установленные данным проектом планировки и отменяемые красные линии. Согласно Градостроительному кодексу РФ ст. 1 п. 11 красные линии - линии, которые обозначают границы территорий общего пользования и подлежат установлению, изменению или отмене в документации по планировке территории. Таким образом в проекте планировки территории линейного объекта красные линии не устанавливаются, поскольку он не устанавливает новых территорий общего пользования и не изменяет существующих.

-номера характерных точек устанавливаемых красных линий, в том числе точки начала и окончания красных линий, точки изменения описания красных линий,

-границы зон планируемого размещения линейных объектов, подлежащих переносу (переустройству) из зон планируемого размещения линейных объектов,

-номера характерных точек границ зон планируемого размещения линейных объектов, подлежащих переносу (переустройству) из зон планируемого размещения линейных объектов,

-границы зон с особыми условиями использования территорий, подлежащих установлению в связи с размещением линейных объектов, подлежащих переносу.

Согласовано

Изм. N подл.

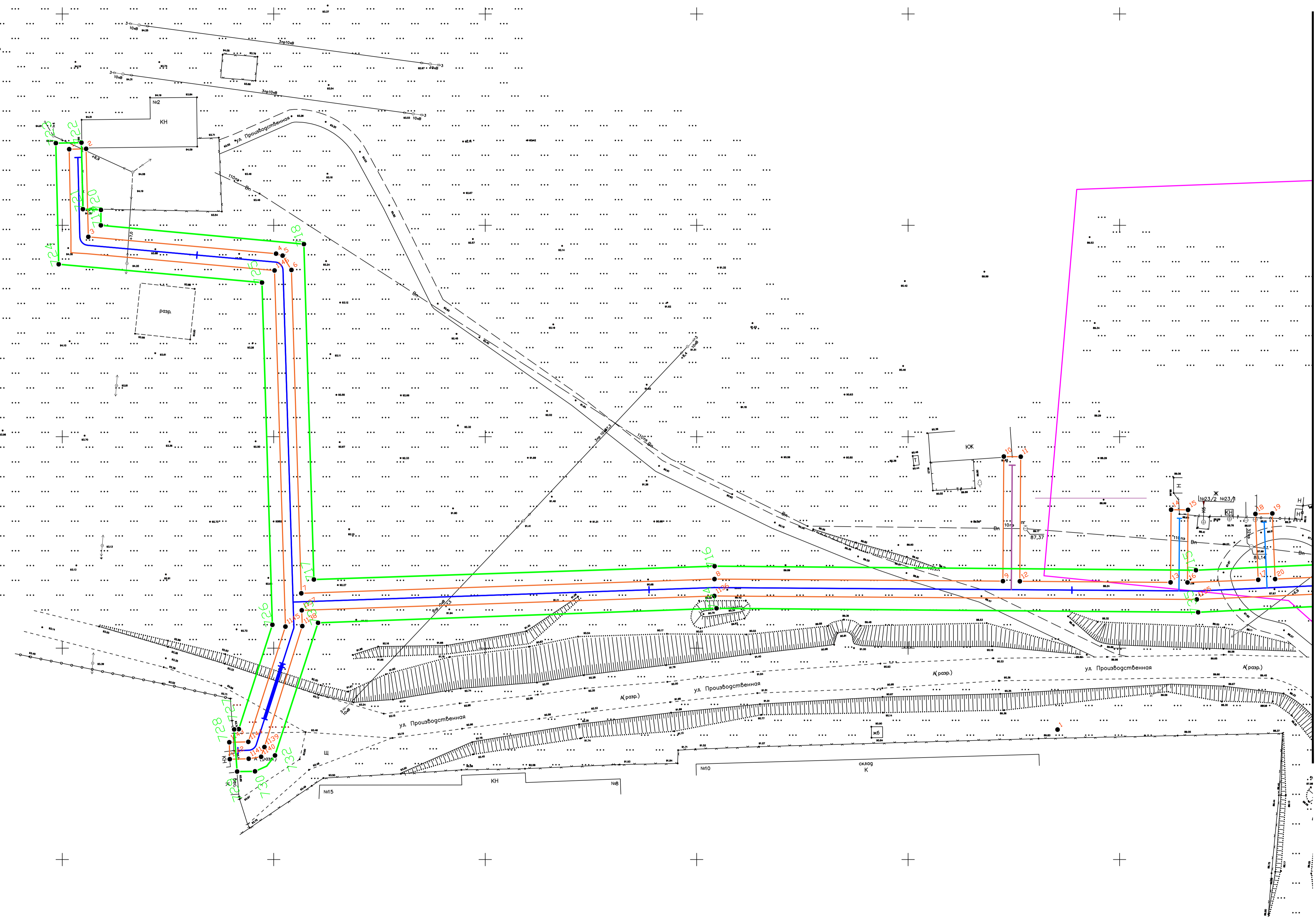
Попл. и дата

Взам. инв. N

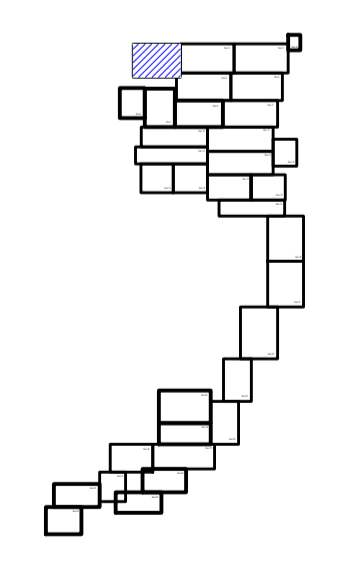
Примечание:
 Граница зоны планируемого размещения линейного объекта совпадает с границей рассматриваемой территории.
 Также на чертеже не нанесены в связи с отсутствием на рассматриваемой территории:
 - существующие (ранее установленные в соответствии с законодательством РФ) установ-ленные данным проектом планировки и отмененные красные линии,
 - номера характерных точек красных линий, в том числе точки начала и окончания красных линий, точки изменения описания красных линий,
 - границы зон планируемого размещения линейных объектов, подлежащих переносу (переустройству) из зон планируемого размещения линейных объектов,
 - номера характерных точек границ зон планируемого размещения линейных объектов, подлежащих переносу (переустройству) из зон планируемого размещения линейных объектов,
 - границы зон с особыми условиями использования территорий, подлежащих установлению в связи с размещением линейных объектов, подлежащих переносу.

- Граница зоны планируемого размещения линейного объекта
- Проектируемый линейный объект
- Проектируемый линейный объект
- 2 Характерная точка зоны планируемого размещения линейного объекта
- Граница населенного пункта х. Хутурской

- Граница планируемой охранной зоны проектируемого линейного объекта
- 1 Характерная точка границы планируемой охранной зоны проектируемого линейного объекта



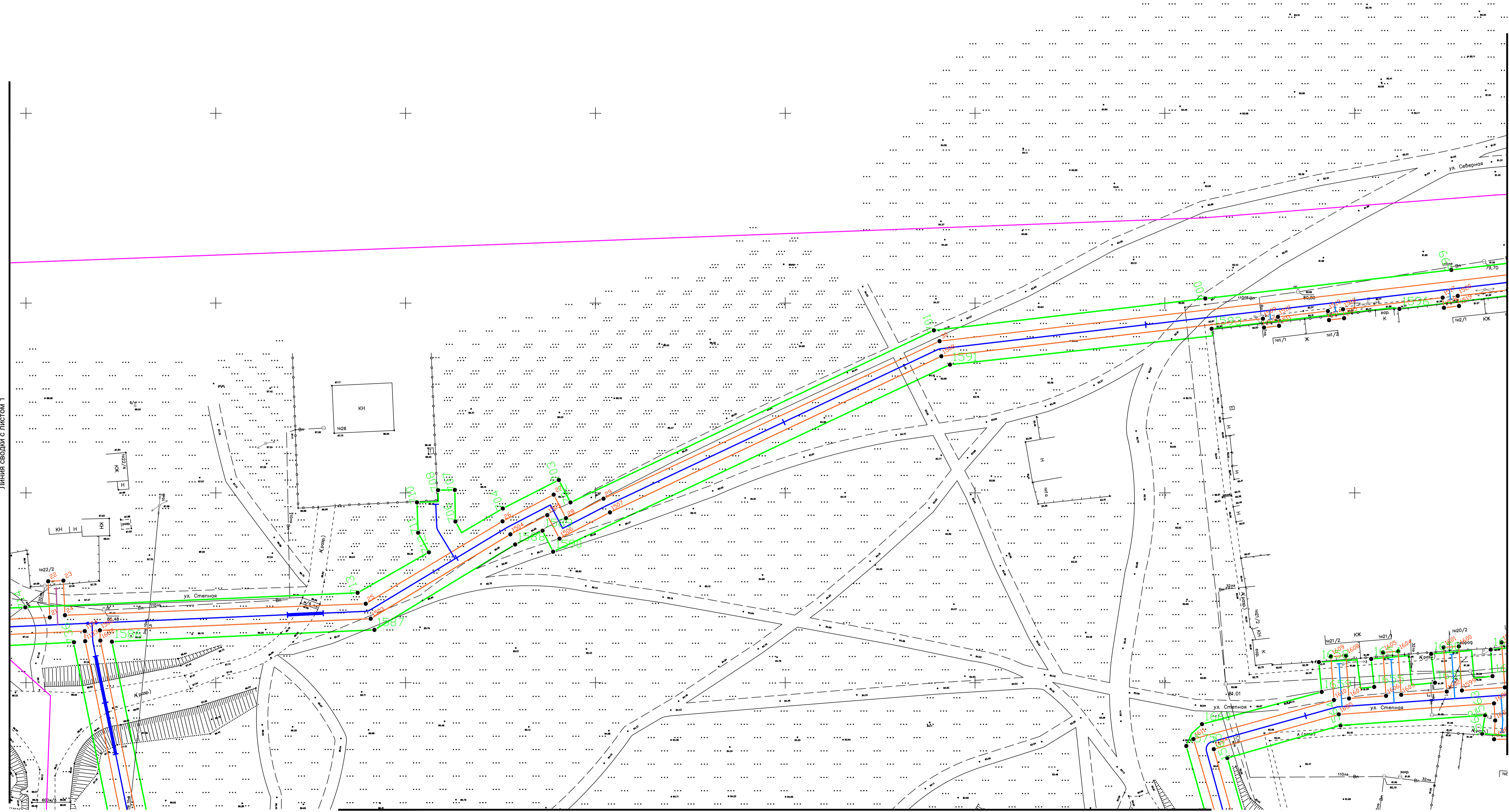
Линия сводки с листом 2



					2020-011			
					Строительство распределительных сетей газоснабжения х. Хутурской Зимовниковского района Ростовской области			
					Проект планировки территории Раздел 1. Графическая часть			
изм.	кол.чл.	лист	N док.	Подпись	Дата	стадия	лист	листов
Выполнил	Бойко П.В.				04.20	П	1	35
Проверил	Ковалев А.М.				04.20			
Директор	Ковалев С.М.				04.20			
					000 "Жилстройпроект"			

Линия сводки с листом 1

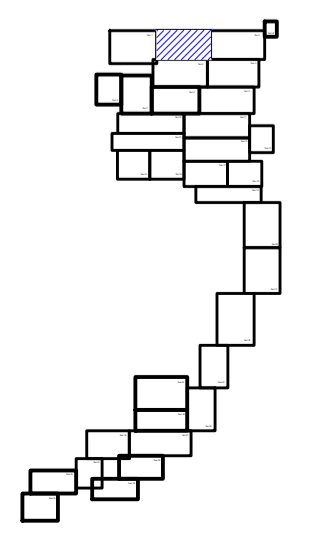
Линия сводки с листом 3



Линия сводки с листом 4

Примечание:
 Граница зоны планируемого размещения линейного объекта совпадает с границей рассматриваемой территории.
 Также на чертеже не нанесены в связи с отсутствием на рассматриваемой территории:
 -существующие (ранее установленные в соответствии с законодательством РФ) установленные данным проектом планировки и отмененные красные линии,
 -номера характерных точек красных линий, в том числе точки начала и окончания красных линий, точки изменения описания красных линий,
 -границы зон планируемого размещения линейных объектов, подлежащих переносу (переустройству) из зон планируемого размещения линейных объектов,
 -номера характерных точек границ зон планируемого размещения линейных объектов, подлежащих переносу (переустройству) из зон планируемого размещения линейных объектов,
 -границы зон с особыми условиями использования территорий, подлежащих установлению в связи с размещением линейных объектов, подлежащих переносу.

- Граница зоны планируемого размещения линейного объекта
- Проектируемый линейный объект
- Проектируемый линейный объект
- 2 Характерная точка зоны планируемого размещения линейного объекта
- Граница населенного пункта х. Хутурской
- Граница планируемой охранной зоны проектируемого линейного объекта
- 1 Характерная точка границы планируемой охранной зоны проектируемого линейного объекта

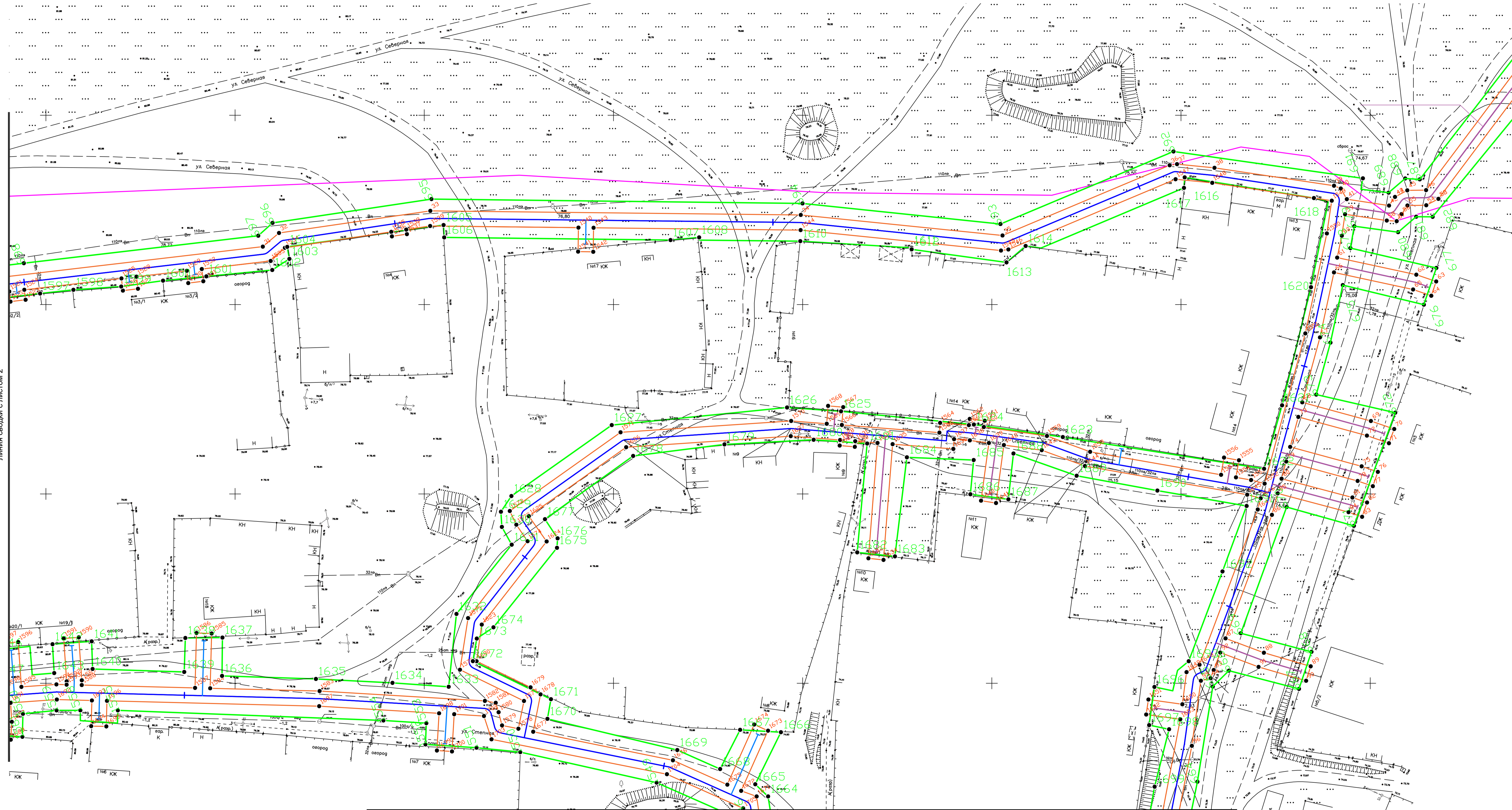


изм.	кол.чл.	лист	N док.	Подпись	Дата
Выполнил				Бойко П.В.	04.20
Проверил				Ковалев А.М.	04.20
Директор				Ковалев С.М.	04.20
					04.20

2020-011		
Строительство распределительных сетей газоснабжения х. Хутурской Зимовниковского района Ростовской области		
Проект планировки территории Раздел 1. Графическая часть		
стадия	лист	листов
П	2	35
000		ООО "Жилстройпроект"

Согласовано
 Взам. инв. N
 Подп. и дата
 Инв. N подл.

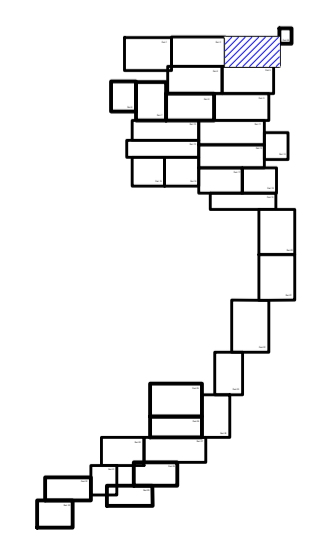
Линия сводки с листом 2



Линия сводки с листом 5

Примечание:
 Граница зоны планируемого размещения линейного объекта совпадает с границей рассматриваемой территории.
 Также на чертеже не нанесены в связи с отсутствием на рассматриваемой территории:
 -существующие (ранее установленные в соответствии с законодательством РФ) установленные данным проектом планировки и отмененные красные линии,
 -номера характерных точек красных линий, в том числе точки начала и окончания красных линий, точки изменения описания красных линий,
 -границы зон планируемого размещения линейных объектов, подлежащих переносу (перестройке) из зон планируемого размещения линейных объектов,
 -номера характерных точек границ зон планируемого размещения линейных объектов, подлежащих переносу (перестройке) из зон планируемого размещения линейных объектов,
 -границы зон с особыми условиями использования территорий, подлежащих установлению в связи с размещением линейных объектов, подлежащих переносу.

- Граница зоны планируемого размещения линейного объекта
- Проектируемый линейный объект
- Проектируемый линейный объект
- Характерная точка зоны планируемого размещения линейного объекта
- Граница планируемой охранной зоны проектируемого линейного объекта
- 1 Характерная точка границы планируемой охранной зоны проектируемого линейного объекта
- Граница населенного пункта х. Хутурской

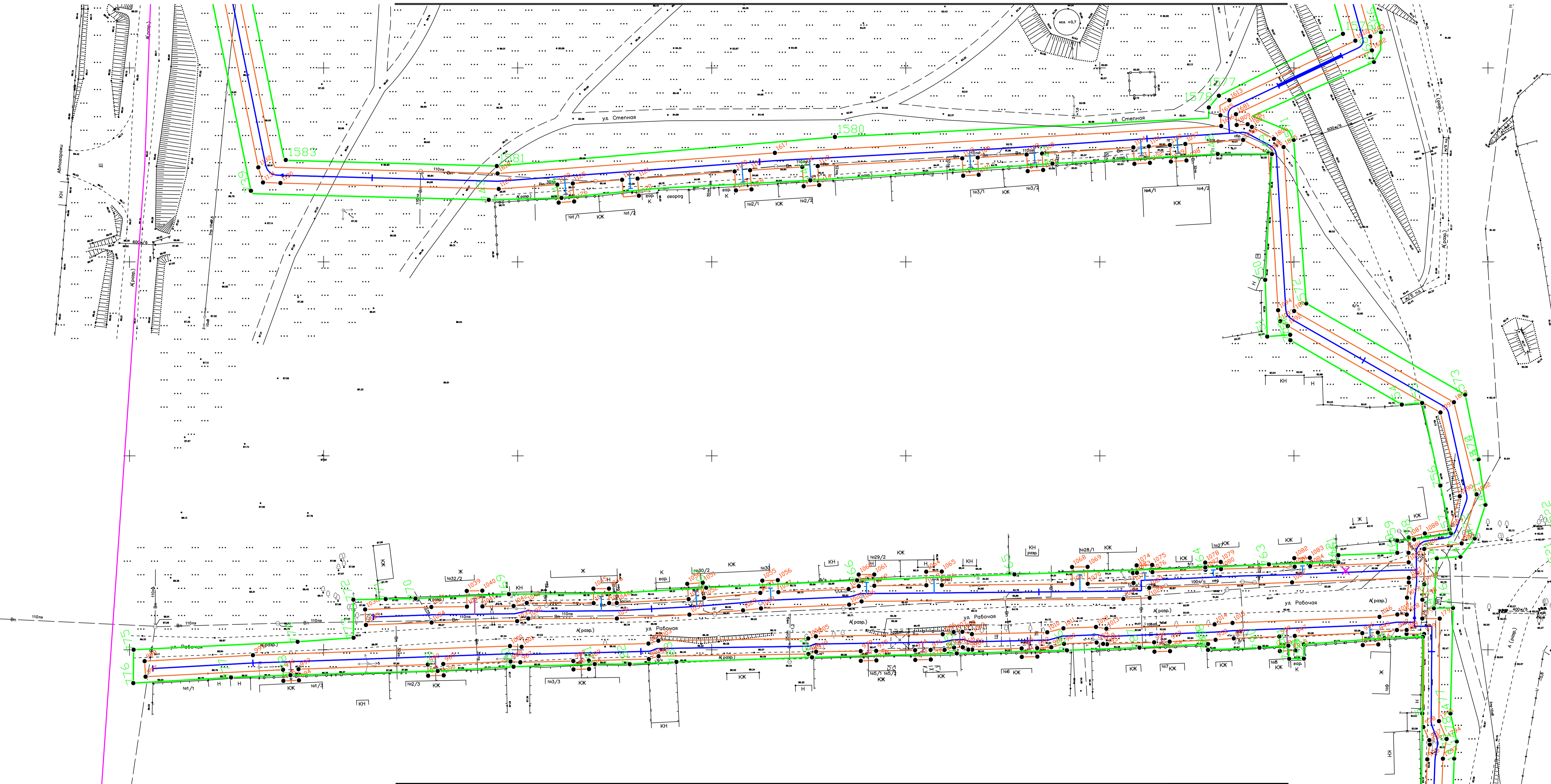


изм.	кол.чл.	лист	№ док.	Подпись	Дата
Выполнил	Бойко П.В.				04.20
Проверил	Ковалев А.М.				04.20
Директор	Ковалев С.М.				04.20

2020-011		
Строительство распределительных сетей газоснабжения х. Хутурской Зимовниковского района Ростовской области		
Проект планировки территории Раздел 1. Графическая часть		
стадия	лист	листов
П	3	35
000 "Жилстройпроект"		

Согласовано
 Взам. инв. N
 Подп. и дата
 Инв. N подл.

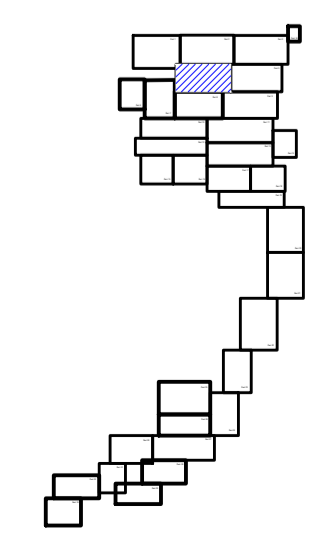
Линия сводки с листом 2



Линия сводки с листом 8

Примечание:
 Границы зоны планируемого размещения линейного объекта совпадают с границей рассматриваемой территории.
 Также на чертеже не нанесены в связи с отсутствием на рассматриваемой территории:
 -существующие (ранее установленные в соответствии с законодательством РФ) установленные данным проектом планировки и отмененные красные линии, номера характерных точек красных линий, в том числе точки начала и окончания красных линий, точки изменения описания красных линий,
 -границы зон планируемого размещения линейных объектов, подлежащих переносу (перестройке) из зон планируемого размещения линейных объектов, номера характерных точек границ зон планируемого размещения линейных объектов, подлежащих переносу (перестройке) из зон планируемого размещения линейных объектов,
 -границы зон с особыми условиями использования территорий, подлежащих установлению в связи с размещением линейных объектов, подлежащих переносу.

- Граница зоны планируемого размещения линейного объекта
- Проектируемый линейный объект
- Проектируемый линейный объект
- Граница планируемой охранной зоны проектируемого линейного объекта
- 1 Характерная точка границы планируемой охранной зоны проектируемого линейного объекта
- 2 Характерная точка зоны планируемого размещения линейного объекта
- Граница населенного пункта х. Хутурской

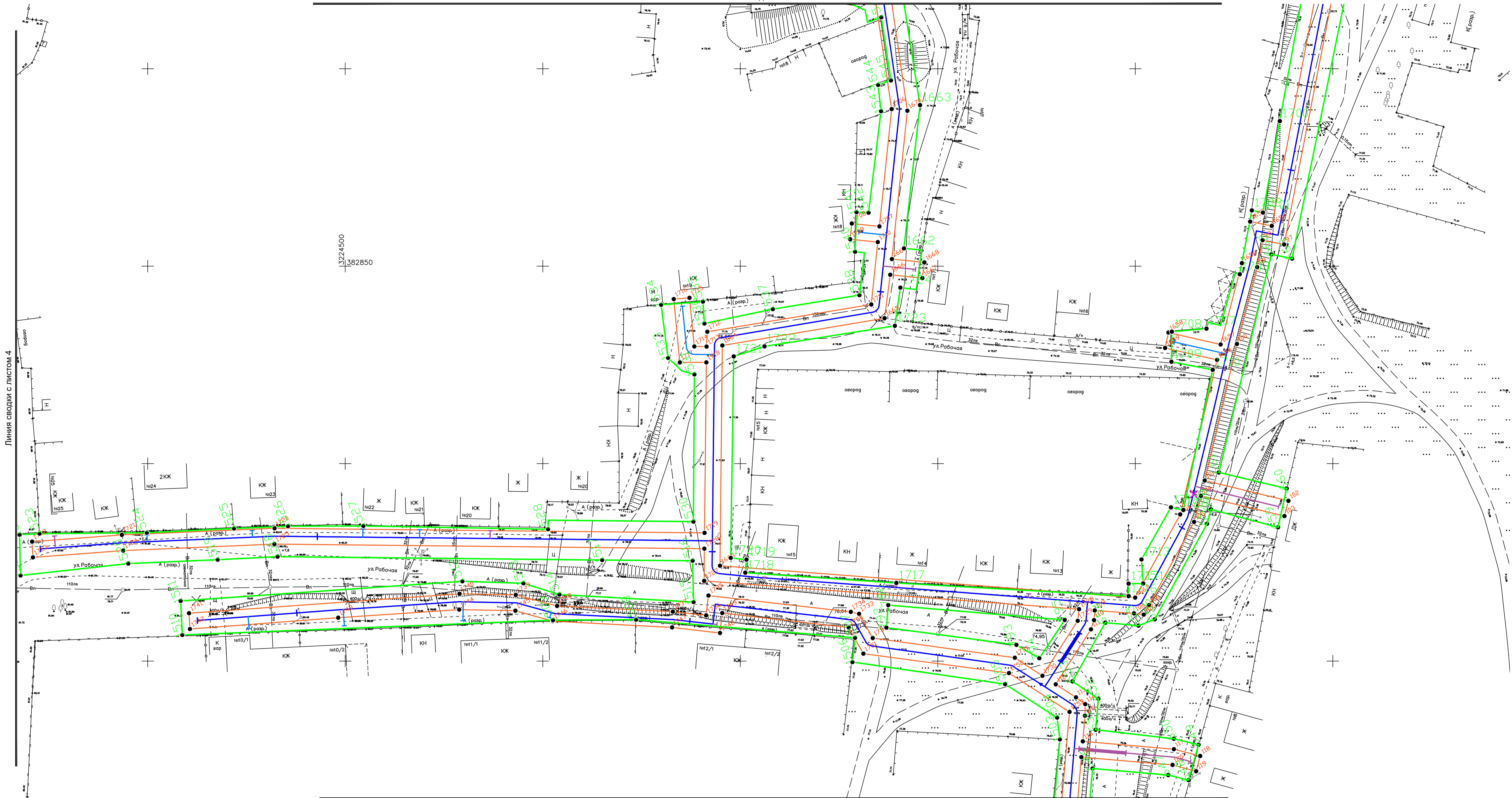


					2020-011		
Строительство распределительных сетей газоснабжения х. Хутурской Зимовниковского района Ростовской области							
Проект планировки территории Раздел 1. Графическая часть					стадия	лист	листов
					П	4	35
изм.	кол.чл.	лист	№ док.	Подпись	Дата		
Выполнил	Бойко П.В.				04.20		
Проверил	Ковалев А.М.				04.20		
Директор	Ковалев С.М.				04.20		
					000 "ЖилспроЙпроект"		

Согласовано
 Взам. инв. N
 Подп. и дата
 Инв. N подл.

Линия сводки с листом 5

Линия сводки с листом 3

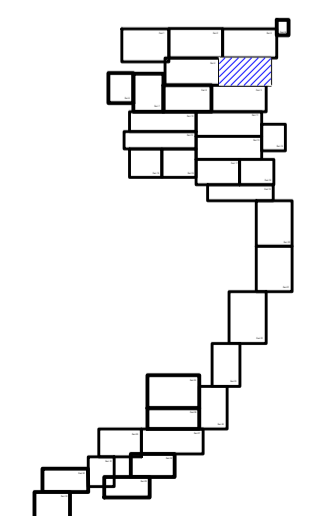


Линия сводки с листом 9

Линия сводки с листом 4

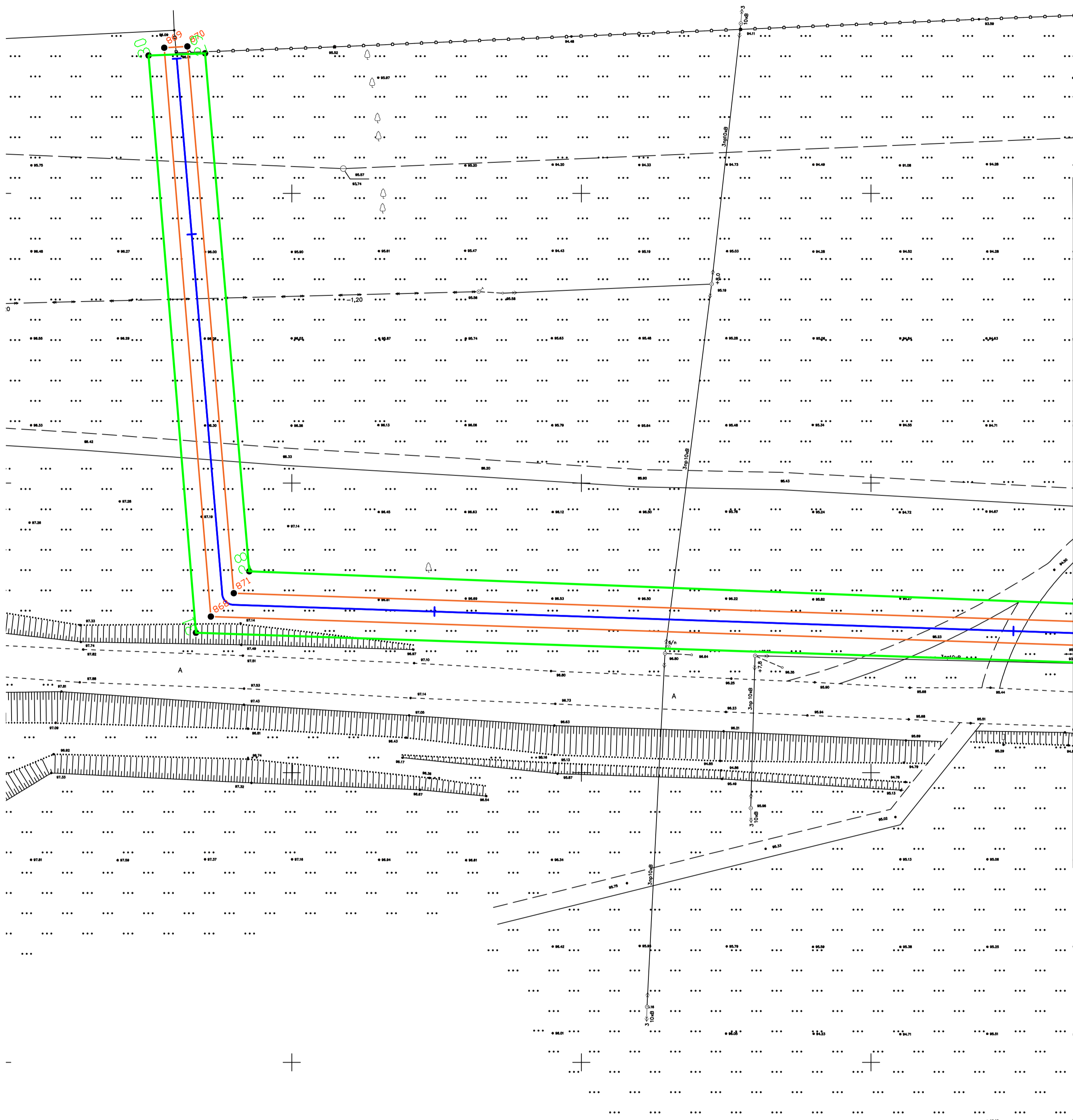
Примечание:
 Граница зоны планируемого размещения линейного объекта совпадает с границей рассматриваемой территории.
 Также на чертеже не нанесены в связи с отсутствием на рассматриваемой территории:
 - существующие (ранее установленные в соответствии с законодательством РФ) установленные данным проектом планировки и отмененные красные линии,
 - номера характерных точек красных линий, в том числе точки начала и окончания красных линий, точки изменения описания красных линий,
 - границы зон планируемого размещения линейных объектов, подлежащих переносу (переустройству) из зон планируемого размещения линейных объектов,
 - номера характерных точек границ зон планируемого размещения линейных объектов, подлежащих переносу (переустройству) из зон планируемого размещения линейных объектов,
 - границы зон с особыми условиями использования территорий, подлежащих установлению в связи с размещением линейных объектов, подлежащих переносу.

- Граница зоны планируемого размещения линейного объекта
- Проектируемый линейный объект
- Проектируемый линейный объект
- Характерная точка зоны планируемого размещения линейного объекта
- Граница населенного пункта х. Хутурской
- Граница планируемой охранной зоны проектируемого линейного объекта
- 1 Характерная точка границы планируемой охранной зоны проектируемого линейного объекта



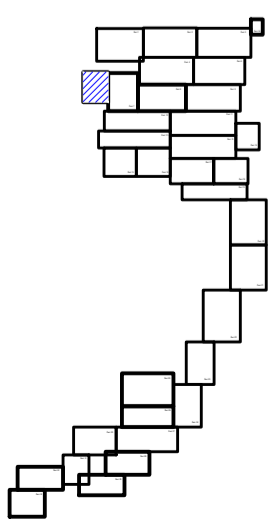
Согласовано
Взам. инв. N
Полн. и дата
Инв. N подл.

2020-011								
Строительство распределительных сетей газоснабжения х. Хутурской Зимовниковского района Ростовской области								
Проект планировки территории Раздел 1. Графическая часть								
изм	кол.чл	лист	N док	Подпись	Дата	стадия	лист	листов
Выполнил	Бойко П.В.				04.20	П	5	35
Проверил	Ковалев А.М.				04.20			
Директор	Ковалев С.М.				04.20			
					04.20			
Чертеж красных линий, границ зон планируемого размещения линейных объектов, подлежащих переносу из зон планируемого размещения линейных объектов.						000 "Жилстройпроект"		



Линия сводки с листом 7

- Граница зоны планируемого размещения линейного объекта
- Проектируемый линейный объект
- Проектируемый линейный объект
- 2 Характерная точка зоны планируемого размещения линейного объекта
- Граница населенного пункта х. Хутурской
- Граница планируемой охранной зоны проектируемого линейного объекта
- 1 Характерная точка границы планируемой охранной зоны проектируемого линейного объекта



Примечание:

Граница зоны планируемого размещения линейного объекта совпадает с границей рассматриваемой территории. Также на чертеже не нанесены в связи с отсутствием на рассматриваемой территории:

- существующие (ранее установленные в соответствии с законодательством РФ) установленные данным проектом планировки и отменяемые красные линии,
- номера характерных точек красных линий, в том числе точки начала и окончания красных линий, точки изменения описания красных линий,
- границы зон планируемого размещения линейных объектов, подлежащих переносу (переустройству) из зон планируемого размещения линейных объектов,
- номера характерных точек границ зон планируемого размещения линейных объектов, подлежащих переносу (переустройству) из зон планируемого размещения линейных объектов,
- границы зон с особыми условиями использования территорий, подлежащих установлению в связи с размещением линейных объектов, подлежащих переносу.

Согласовано			
Инв. N подл.	Подп. и дата	Взам. инв. N	

				2020-011		
				Строительство распределительных сетей газоснабжения х. Хутурской Зимовниковского района Ростовской области		
изм	кол.уч	лист	N док	Подпись	Дата	
	Выполнил	Бойко П.В.			04.20	
	Проверил	Ковалев А.М.			04.20	
	Директор	Ковалев С.М.			04.20	
				04.20		
				Проект планировки территории Раздел 1. Графическая часть		
				стадия	лист	листов
				П	6	35
				000		
				"Жилстройпроект"		
				Формат А2		

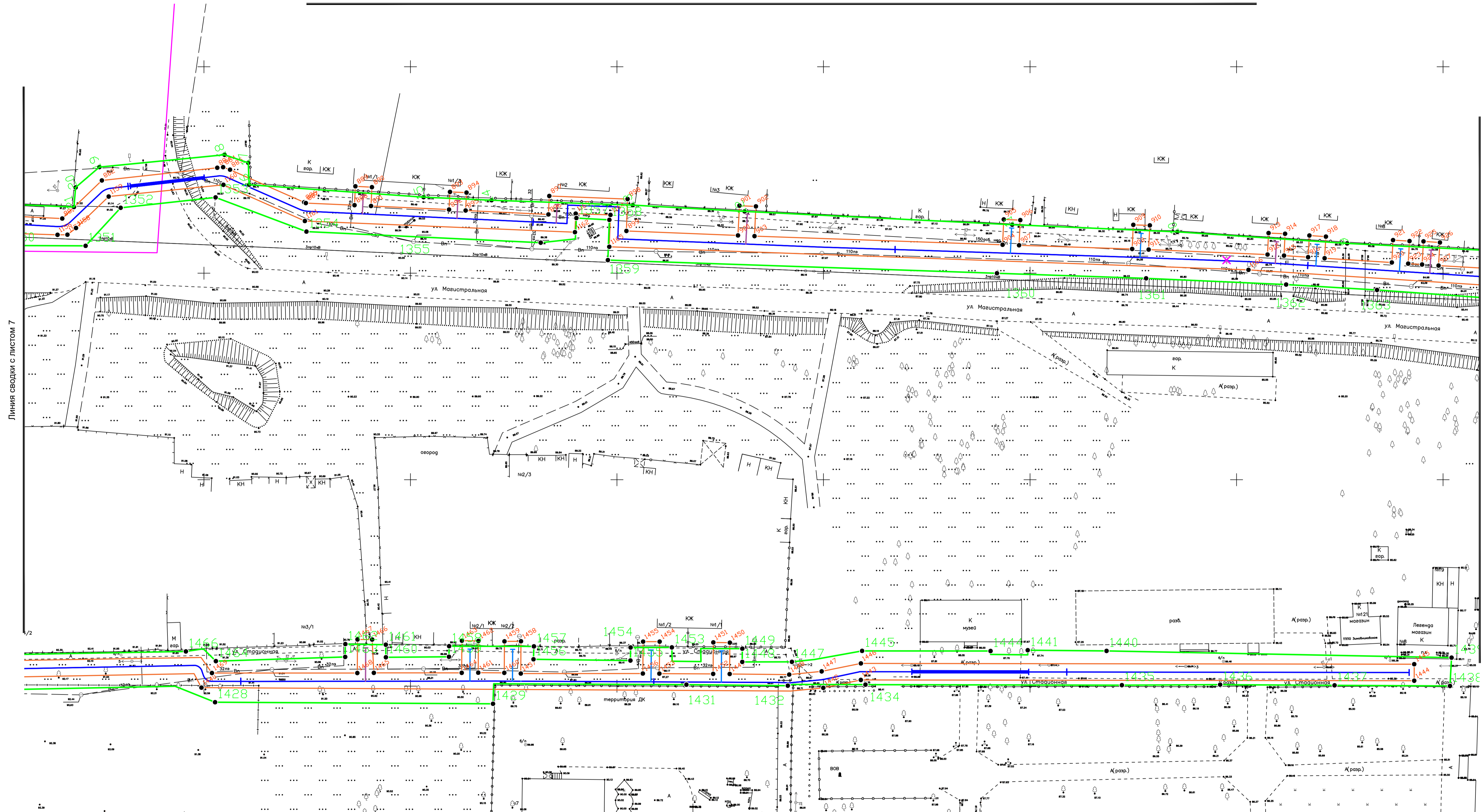


- 1 Граница планируемой охранной зоны проектируемого линейного объекта
- 2 Граница зоны планируемого размещения линейного объекта
- Проектируемый линейный объект
- Граница населенного пункта х. Хуторской

Примечание:
 Граница зоны планируемого размещения линейного объекта совпадает с границей рассматриваемой территории.
 Также на чертеже не нанесены в связи с отсутствием на рассматриваемой территории:
 - существующие (ранее установленные в соответствии с законодательством РФ) установленные данным проектом планировки и отменяемые красные линии,
 - номера характерных точек красных линий, в том числе точки начала и окончания красных линий, точки изменения описания красных линий,
 - границы зон планируемого размещения линейных объектов, подлежащих переносу (перестройке) из зон планируемого размещения линейных объектов,
 - номера характерных точек границ зон планируемого размещения линейных объектов, подлежащих переносу (перестройке) из зон планируемого размещения линейных объектов,
 - границы зон с особыми условиями использования территорий, подлежащих установлению в связи с размещением линейных объектов, подлежащих переносу.

				2020-011		
Строительство распределительных сетей газоснабжения х. Хуторской Зимовниковского района Ростовской области						
Проект планировки территории Раздел 1. Графическая часть				стадия	лист	листов
				П	7	35
изм.	кол.	лист	№ док.	Подпись	Дата	000 "Жилстройпроект"
	Выполнил	Бойко П.В.			04.20	
	Проверил	Ковалев А.М.			04.20	
	Директор	Ковалев С.М.			04.20	

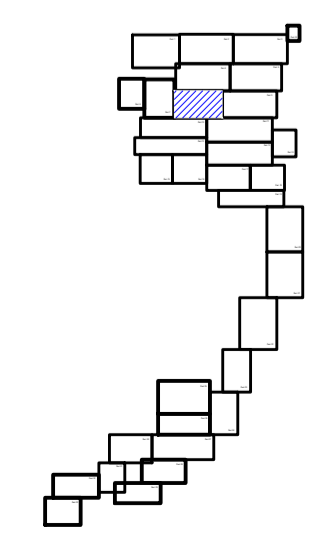
Согласовано	
Имя, N подл.	Взам. инв. N
Подп. и дата	



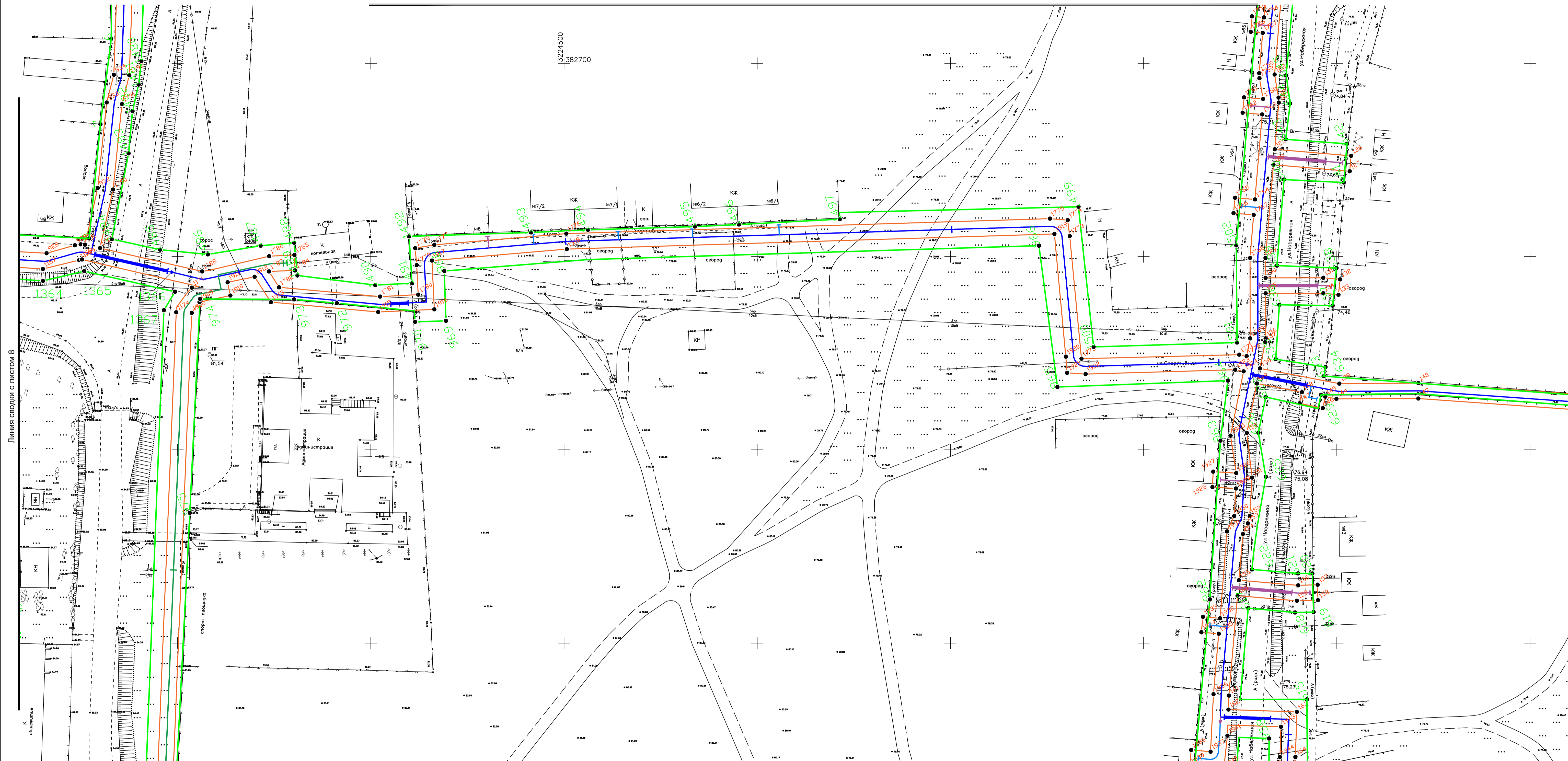
Линия сводки с листом 9

Примечание:
 Граница зоны планируемого размещения линейного объекта совпадает с границей рассматриваемой территории.
 Также на чертеже не нанесены в связи с отсутствием на рассматриваемой территории:
 -существующие (ранее установленные в соответствии с законодательством РФ) установленные данным проектом планировки и отмененные красные линии,
 -номера характерных точек красных линий, в том числе точки начала и окончания красных линий, точки изменения описания красных линий,
 -границы зон планируемого размещения линейных объектов, подлежащих переносу (переустройству) из зон планируемого размещения линейных объектов,
 -номера характерных точек границ зон планируемого размещения линейных объектов, подлежащих переносу (переустройству) из зон планируемого размещения линейных объектов,
 -границы зон с особыми условиями использования территорий, подлежащих установлению в связи с размещением линейных объектов, подлежащих переносу.

- Граница зоны планируемого размещения линейного объекта
- Проектируемый линейный объект
- Проектируемый линейный объект
- Граница планируемой охранной зоны проектируемого линейного объекта
- Характерная точка зоны планируемого размещения линейного объекта
- 1 Характерная точка границы планируемой охранной зоны проектируемого линейного объекта
- Граница населенного пункта х. Хутурской



					2020-011			
					Строительство распределительных сетей газоснабжения х. Хутурской Зимовниковского района Ростовской области			
					Проект планировки территории Раздел 1. Графическая часть			
изм.	кол.ч.	лист	N док	Подпись	Дата	стадия	лист	листов
Выполнил				Бойко П.В.	04.20	П	8	35
Проверил				Ковалев А.М.	04.20			
Директор				Ковалев С.М.	04.20			
					000 "Жилстройпроект"			



Линия сводки с листом 8

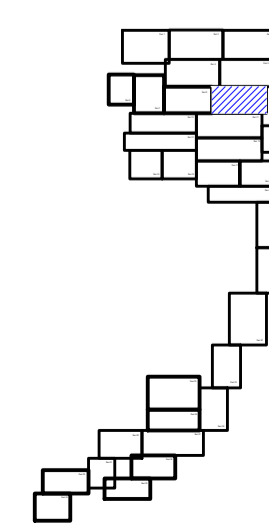
Примечание:
Граница зоны планируемого размещения линейного объекта совпадает с границей рассматриваемой территории.
Также на чертеже не нанесены в связи с отсутствием на рассматриваемой территории:

- существующие (ранее установленные в соответствии с законодательством РФ) установленные данным проектом планировки и отмененные красные линии, номера характерных точек красных линий, в том числе точки начала и окончания красных линий, точки изменения описания красных линий,
- номера характерных точек границ зон планируемого размещения линейных объектов, подлежащих переносу (перестройку) из зон планируемого размещения линейных объектов,
- номера характерных точек границ зон планируемого размещения линейных объектов, подлежащих переносу (перестройку) из зон планируемого размещения линейных объектов,
- границы зон с особыми условиями использования территорий, подлежащих установлению в связи с размещением линейных объектов, подлежащих переносу.

- Граница зоны планируемого размещения линейного объекта
- Проектируемый линейный объект
- Проектируемый линейный объект
- Граница населенного пункта х. Хутурской

- Граница планируемой охранной зоны проектируемого линейного объекта
- 1 Характерная точка границы планируемой охранной зоны проектируемого линейного объекта

- 2 Характерная точка зоны планируемого размещения линейного объекта



					2020-011		
Строительство распределительных сетей газоснабжения х. Хутурской Зимовниковского района Ростовской области							
Проект планировки территории Раздел 1. Графическая часть				стадия	лист	листов	
изм.	кол.чл.	лист	№ док.	Подпись	Дата	П	9 35
	Выполнил	Бойко П.В.			04.20		
	Проверил	Ковалев А.М.			04.20		
	Директор	Ковалев С.М.			04.20		
						000 ООО "Жилстройпроект"	

Линия сводки с листом 7

Линия сводки с листом 11

Линия сводки с листом 12

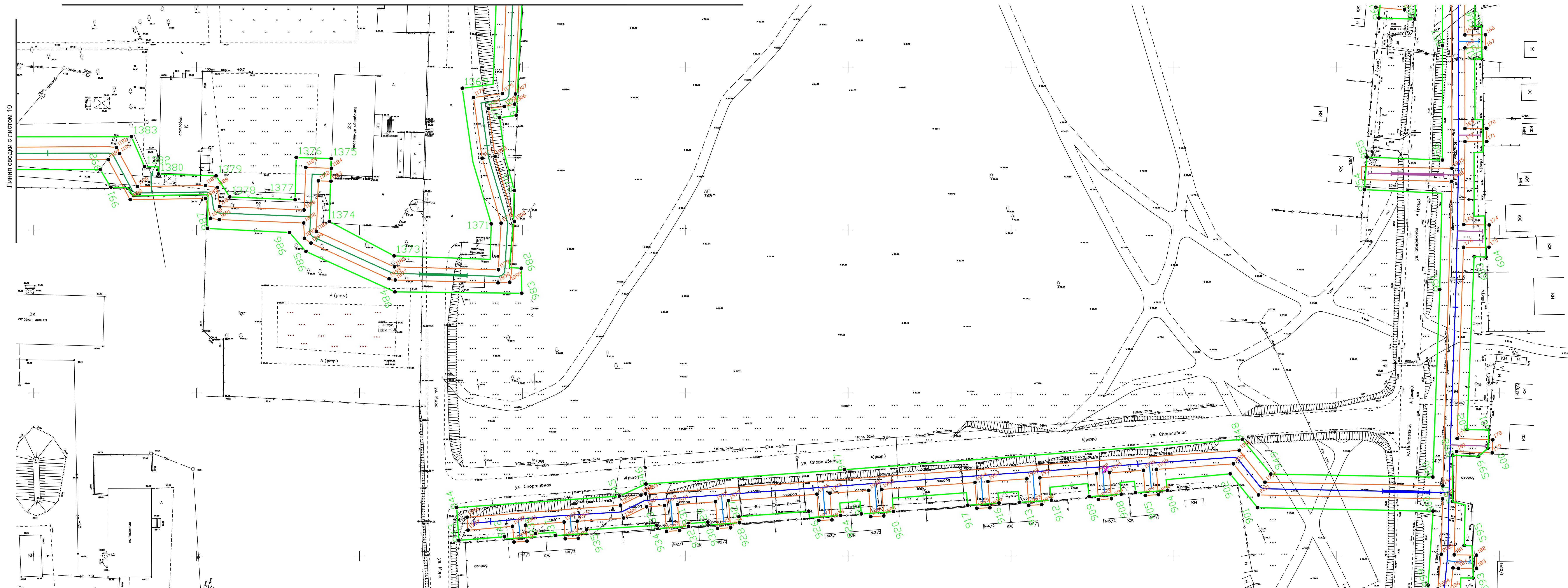
Примечание:
 Граница зоны планируемого размещения линейного объекта совпадает с границей рассматриваемой территории.
 Также на чертеже не нанесены в связи с отсутствием на рассматриваемой территории:
 - существующие (ранее установленные в соответствии с законодательством РФ) установленные данным проектом планировки и отменяемые красные линии,
 - номера характерных точек красных линий, в том числе точки начала и окончания красных линий, точки изменения описания красных линий,
 - границы зон планируемого размещения линейных объектов, подлежащих переносу (переустройству) из зон планируемого размещения линейных объектов,
 - номера характерных точек границ зон планируемого размещения линейных объектов, подлежащих переносу (переустройству) из зон планируемого размещения линейных объектов,
 - границы зон с особыми условиями использования территорий, подлежащих установлению в связи с размещением линейных объектов, подлежащих переносу.

- Граница зоны планируемого размещения линейного объекта
- Проектируемый линейный объект
- Проектируемый линейный объект
- Характерная точка зоны планируемого размещения линейного объекта
- Граница населенного пункта х. Хуторской

- Граница планируемой охранной зоны проектируемого линейного объекта
- 1. Характерная точка границы планируемой охранной зоны проектируемого линейного объекта

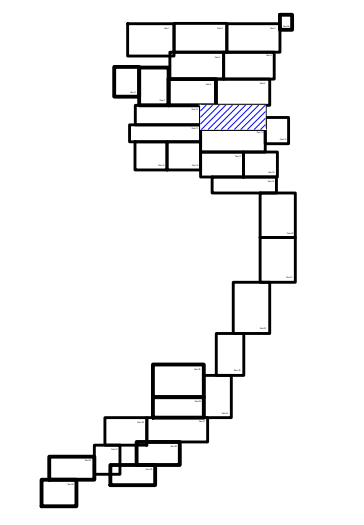
2020-011		Строительство распределительных сетей газоснабжения х. Хуторской Зимновиковского района Ростовской области	
Проект планировки территории		стадия	лист
Раздел 1. Графическая часть		П	10
000		000	
"Жилстройпроект"		Формат А3х4	

Согласовано	
Изм. N подл.	
Подп. и дата	
Взам. инв. N	

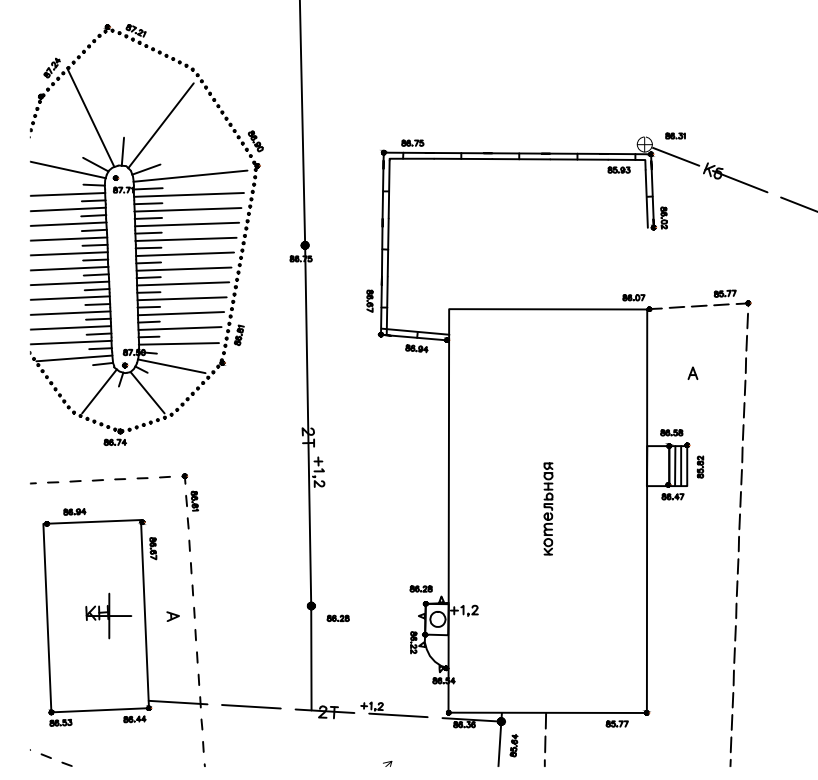


Примечание:
 Граница зоны планируемого размещения линейного объекта совпадает с границей рассматриваемой территории.
 Также на чертеже не нанесены в связи с отсутствием на рассматриваемой территории:
 -существующие (ранее установленные в соответствии с законодательством РФ) установленные данным проектом планировки и отменяемые красные линии,
 -номера характерных точек красных линий, в том числе точки начала и окончания красных линий, точки изменения описания красных линий,
 -границы зон планируемого размещения линейных объектов, подлежащих переносу (переустройству) из зон планируемого размещения линейных объектов,
 -номера характерных точек границ зон планируемого размещения линейных объектов, подлежащих переносу (переустройству) из зон планируемого размещения линейных объектов,
 -границы зон с особыми условиями использования территорий, подлежащих установлению в связи с размещением линейных объектов, подлежащих переносу.


- Граница зоны планируемого размещения линейного объекта
- Проектируемый линейный объект
- Проектируемый линейный объект
- 2 Характерная точка зоны планируемого размещения линейного объекта
- Граница населенного пункта х. Хуторской
- Граница планируемой охранной зоны проектируемого линейного объекта
- 1 Характерная точка границы планируемой охранной зоны проектируемого линейного объекта



Согласовано



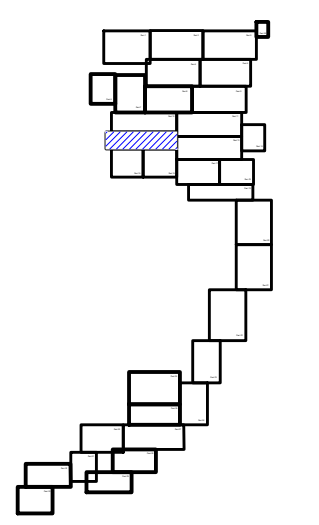
2020-011				Строительство распределительных сетей газоснабжения х. Хуторской Зимновиковского района Ростовской области		
Выполнил Бойко П.В. 04.20				Проект планировки территории		
Проверил Ковалев А.М. 04.20				Раздел 1. Графическая часть		
Директор Ковалев С.М. 04.20				стадия	лист	листов
				П	11	35
				Через красные линии, грани зон планируемого размещения линейных объектов, границы зон планируемого размещения линейных объектов подлежащих переносу из зон планируемого размещения линейных объектов.		
				000		
				"Жилстройпроект"		
				Формат А3х4		



Примечание:
 Граница зоны планируемого размещения линейного объекта совпадает с границей рассматриваемой территории.
 Также на чертеже не нанесены в связи с отсутствием на рассматриваемой территории:
 - существующие (ранее установленные в соответствии с законодательством РФ) установочные данные проектом планировки и отменяемые красные линии,
 - номера характерных точек красных линий, в том числе точки начала и окончания красных линий, точки изменения описания красных линий,
 - границы зон планируемого размещения линейных объектов, подлежащих переносу (перестройке) из зон планируемого размещения линейных объектов,
 - номера характерных точек границ зон планируемого размещения линейных объектов, подлежащих переносу (перестройке) из зон планируемого размещения линейных объектов,
 - границы зон с особыми условиями использования территорий, подлежащих установлению в связи с размещением линейных объектов, подлежащих переносу.

- Граница зоны планируемого размещения линейного объекта
- Проектируемый линейный объект
- Проектируемый линейный объект
- 2 Характерная точка зоны планируемого размещения линейного объекта
- Граница населенного пункта х. Хуторской


- Граница планируемой охранной зоны проектируемого линейного объекта
- 1 Характерная точка границы планируемой охранной зоны проектируемого линейного объекта



изм.	кол. у.	лист	№ док.	Подпись	Дата
Выполнил				Бойко П.В.	04.20
Проверил				Ковалев А.М.	04.20
Директор				Ковалев С.М.	04.20
					04.20

2020-011					
Строительство распределительных сетей газоснабжения х. Хуторской Зимовниковского района Ростовской области					
Проект планировки территории Раздел 1. Графическая часть					
стадия	лист	листов			
П	12	35			
			000 "Жилстройпроект"		
Формат А3х4					

Согласовано
 Подп. и дата
 Инв. № подл.
 Взам. инв. №

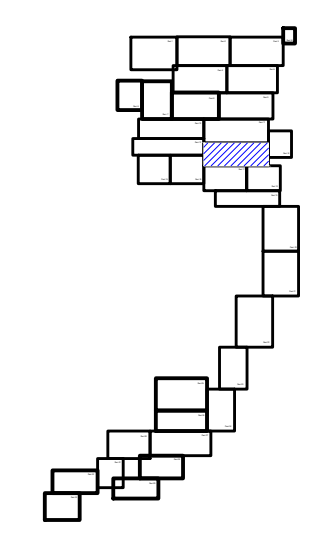


Примечание:
 Граница зоны планируемого размещения линейного объекта совпадает с границей рассматриваемой территории.
 Также на чертеже не нанесены в связи с отсутствием на рассматриваемой территории:
 -существующие (ранее установленные в соответствии с законодательством РФ) установочные данные проектной планировки и отменяемые красные линии,
 -номера характерных точек красных линий, в том числе точки начала и окончания красных линий, точки изменения описания красных линий,
 -границы зон планируемого размещения линейных объектов, подлежащих переносу (перестройке) из зон планируемого размещения линейных объектов,
 -номера характерных точек границ зон планируемого размещения линейных объектов, подлежащих переносу (перестройке) из зон планируемого размещения линейных объектов,
 -границы зон с особыми условиями использования территорий, подлежащих установлению в связи с размещением линейных объектов, подлежащих переносу.

- Граница зоны планируемого размещения линейного объекта
- Проектируемый линейный объект
- Проектируемый линейный объект
- Характерная точка зоны планируемого размещения линейного объекта
- Граница населенного пункта х. Хуторской

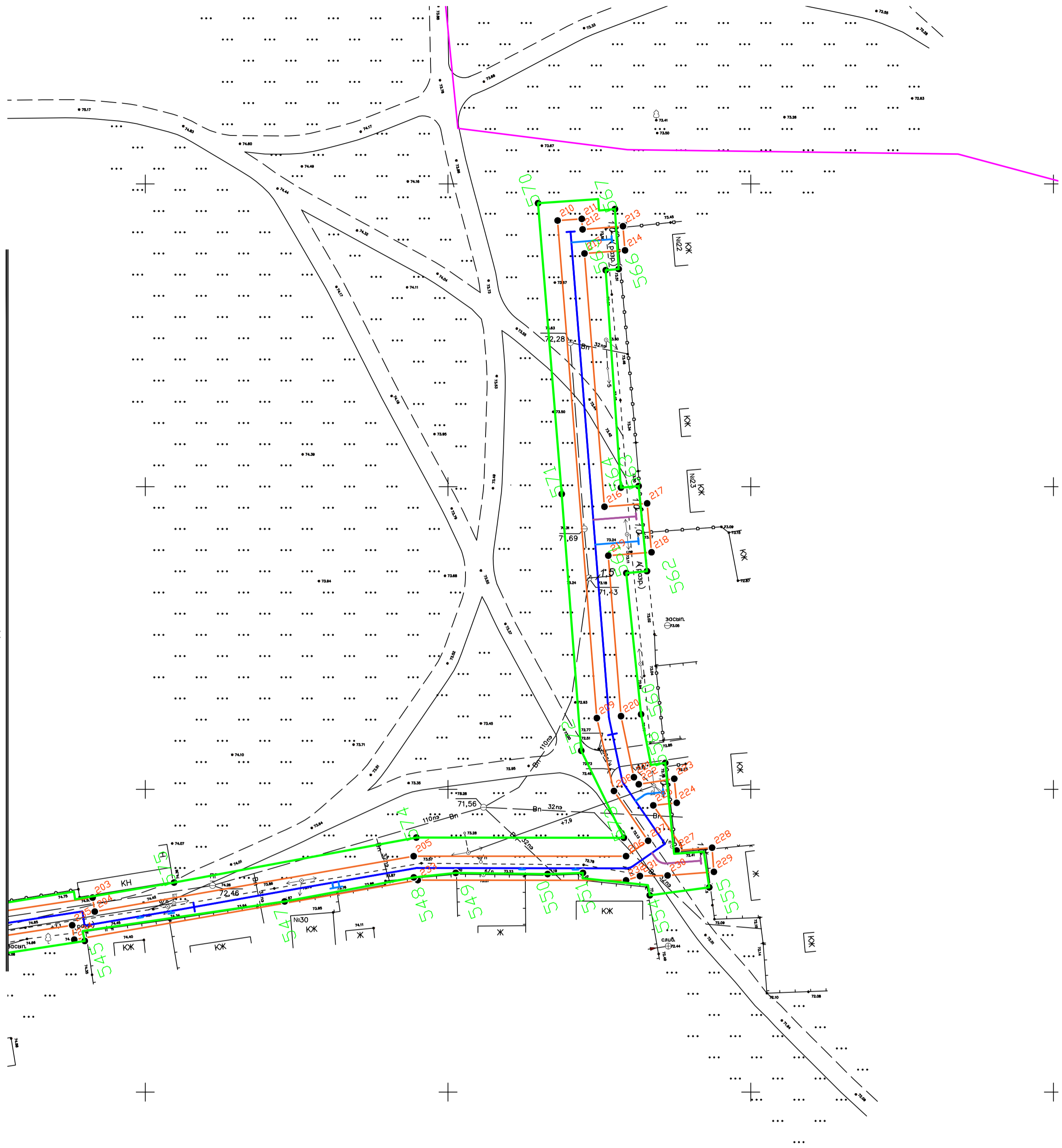
- Граница планируемой охранной зоны проектируемого линейного объекта
- 1 Характерная точка границы планируемой охранной зоны проектируемого линейного объекта

Согласовано	
Взам. инв. N	
Подп. и дата	
Инв. N подл.	



2020-011			
Строительство распределительных сетей газоснабжения х. Хуторской Зимовниковского района Ростовской области			
Проект планировки территории Раздел 1. Графическая часть			
Выполнил	Бойко П.В.	04.20	стадия
Проверил	Ковалев А.М.	04.20	лист
Директор	Ковалев С.М.	04.20	листов
		04.20	П 13 35
Через красные линии, грани, зон планируемого размещения линейных объектов, грани, зон планируемого размещения линейных объектов подлежащих переносу из зон планируемого размещения линейных объектов.			000
			«Хилстройпроект»
Формат А3х4			

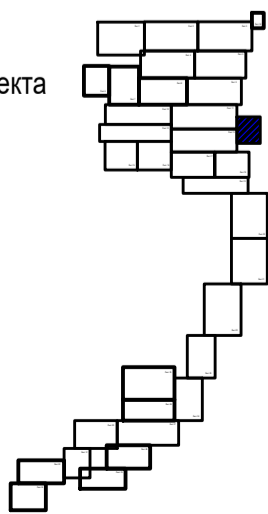
Линия сводки с листом 13



- Граница планируемой охранной зоны проектируемого линейного объекта
- 1 Характерная точка границы планируемой охранной зоны проектируемого линейного объекта
- Граница зоны планируемого размещения линейного объекта
- Проектируемый линейный объект
- Проектируемый линейный объект
- 2 Характерная точка зоны планируемого размещения линейного объекта
- Граница населенного пункта х. Хуторской

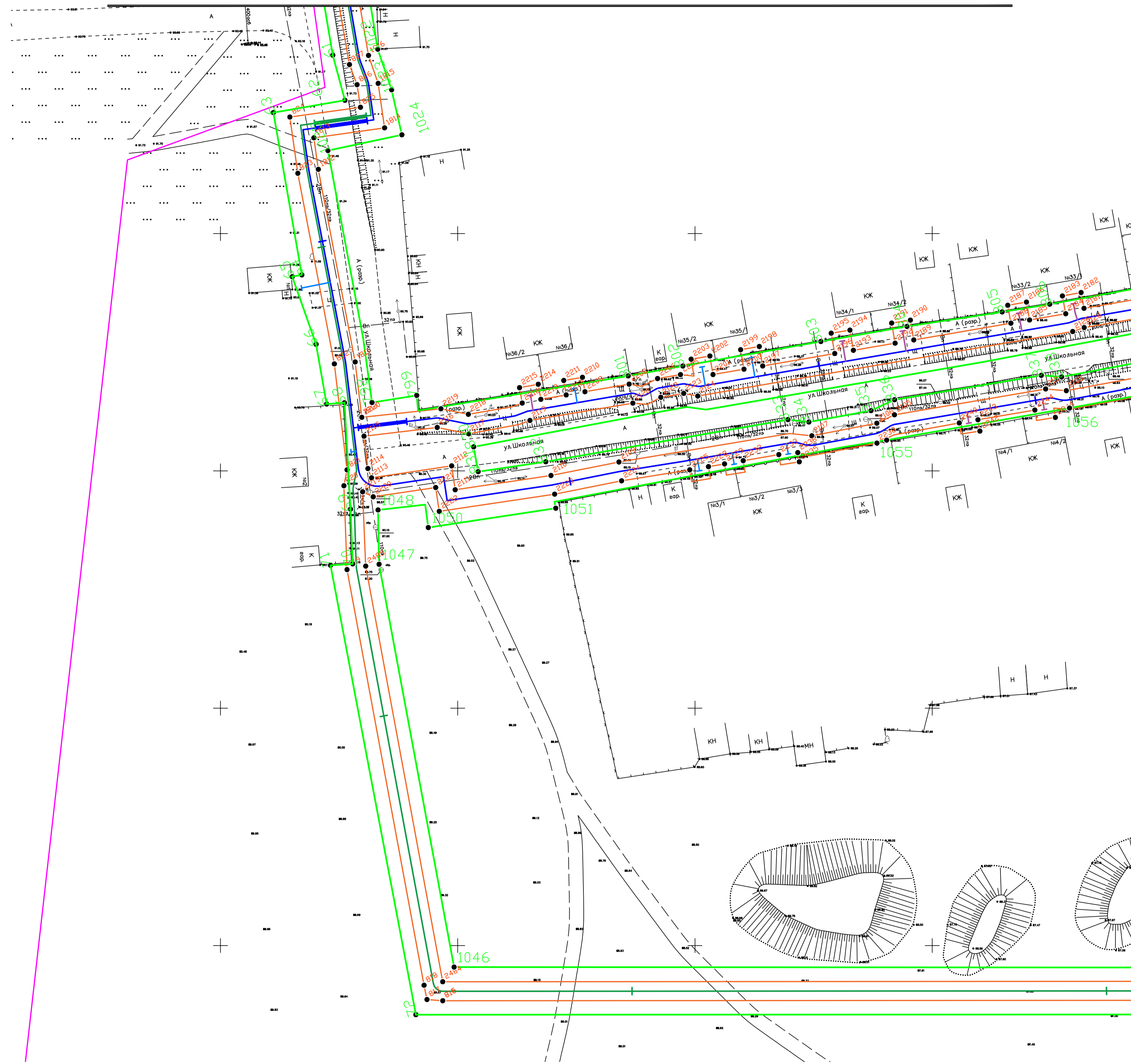
Примечание:
 Граница зоны планируемого размещения линейного объекта совпадает с границей рассматриваемой территории.
 Также на чертеже не нанесены в связи с отсутствием на рассматриваемой территории:

- существующие (ранее установленные в соответствии с законодательством РФ) установленные данным проектом планировки и отменяемые красные линии,
- номера характерных точек красных линий, в том числе точки начала и окончания красных линий, точки изменения описания красных линий,
- границы зон планируемого размещения линейных объектов, подлежащих переносу (переустройству) из зон планируемого размещения линейных объектов,
- номера характерных точек границ зон планируемого размещения линейных объектов, подлежащих переносу (переустройству) из зон планируемого размещения линейных объектов,
- границы зон с особыми условиями использования территорий, подлежащих установлению в связи с размещением линейных объектов, подлежащих переносу.



				2020-011		
				Строительство распределительных сетей газоснабжения х. Хуторской Зимовниковского района Ростовской области		
изм	кол.уч	лист	№ док	Подпись	Дата	
Выполнил	Бойко П.В.				04.20	
Проверил	Ковалев А.М.				04.20	
Директор	Ковалев С.М.				04.20	
				04.20		
				Проект планировки территории Раздел 1. Графическая часть		
				стадия	лист	листов
				П	14	35
				000 "Жилстройпроект"		
				Формат А2		

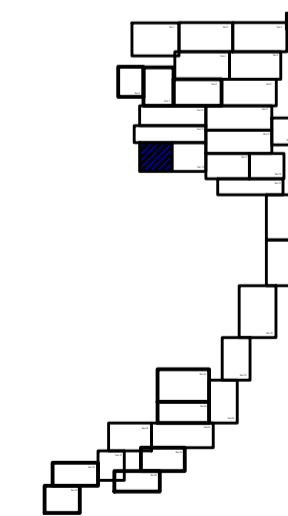
Согласовано	
Инв. N подл.	Взаим. инв. N
Подп. и дата	



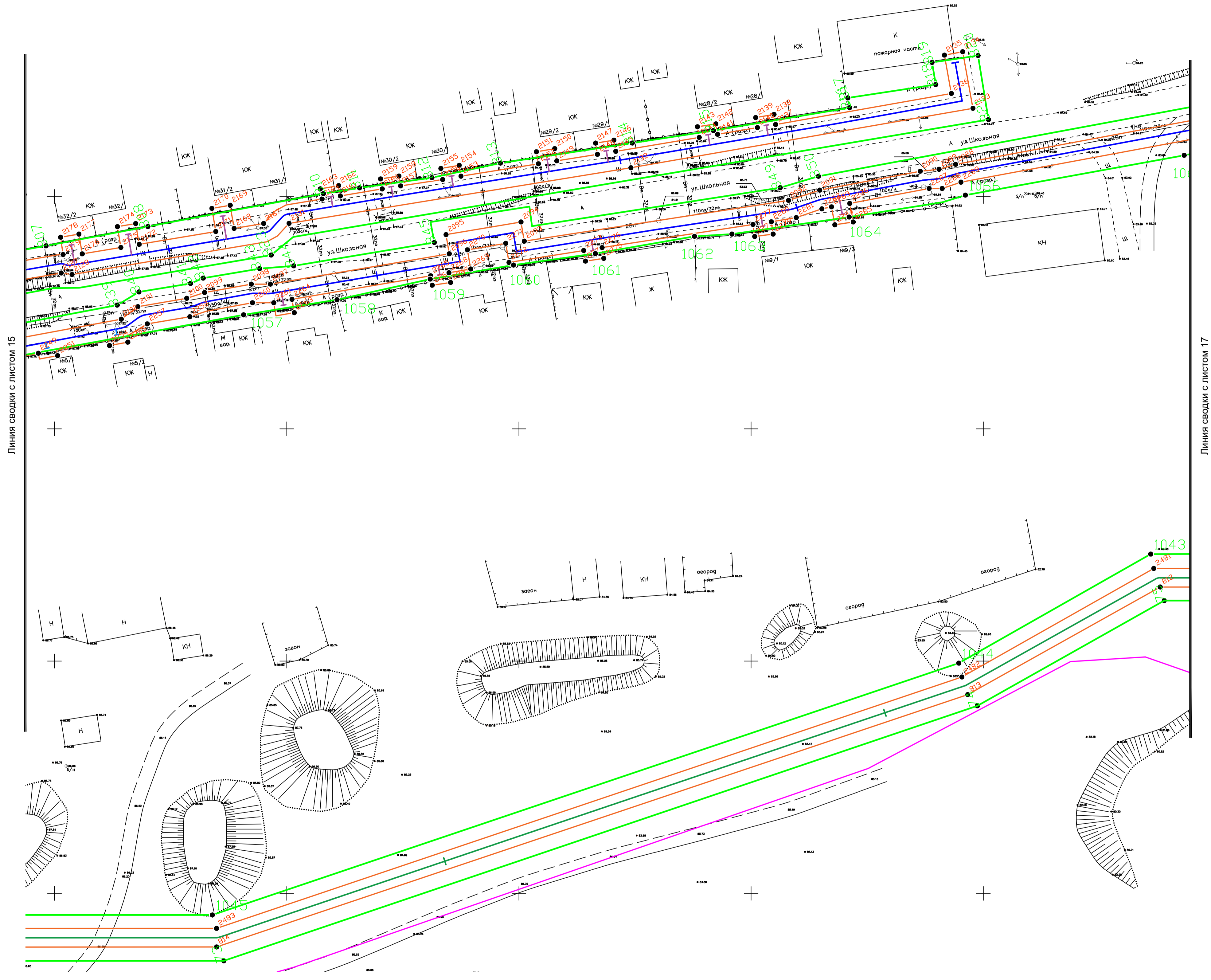
Линия сводки с листом 16

Примечание:
 Граница зоны планируемого размещения линейного объекта совпадает с границей рассматриваемой территории.
 Также на чертеже не нанесены в связи с отсутствием на рассматриваемой территории:
 -существующие (ранее установленные в соответствии с законодательством РФ) установленные данным проектом планировки и отмененные красные линии,
 -номера характерных точек красных линий, в том числе точки начала и окончания красных линий, точки изменения описания красных линий,
 -границы зон планируемого размещения линейных объектов, подлежащих переносу (переустройству) из зон планируемого размещения линейных объектов,
 -номера характерных точек границ зон планируемого размещения линейных объектов, подлежащих переносу (переустройству) из зон планируемого размещения линейных объектов,
 -границы зон с особыми условиями использования территорий, подлежащих установлению в связи с размещением линейных объектов, подлежащих переносу.

- Граница зоны планируемого размещения линейного объекта
- Проектируемый линейный объект
- Проектируемый линейный объект
- Характерная точка зоны планируемого размещения линейного объекта
- Граница населенного пункта х. Хутурской
- Граница планируемой охранной зоны проектируемого линейного объекта
- 1 Характерная точка границы планируемой охранной зоны проектируемого линейного объекта



						2020-011		
						Строительство распределительных сетей газоснабжения х. Хутурской Зимовниковского района Ростовской области		
						Проект планировки территории Раздел 1. Графическая часть		
изм.	кол.ч.	лист	№ док	Подпись	Дата	стадия	лист	листов
Выполнил				Бойко П.В.	04.20	П	15	35
Проверил				Ковалев А.М.	04.20			
Директор				Ковалев С.М.	04.20			
						000		
						ООО "Жилстройпроект"		

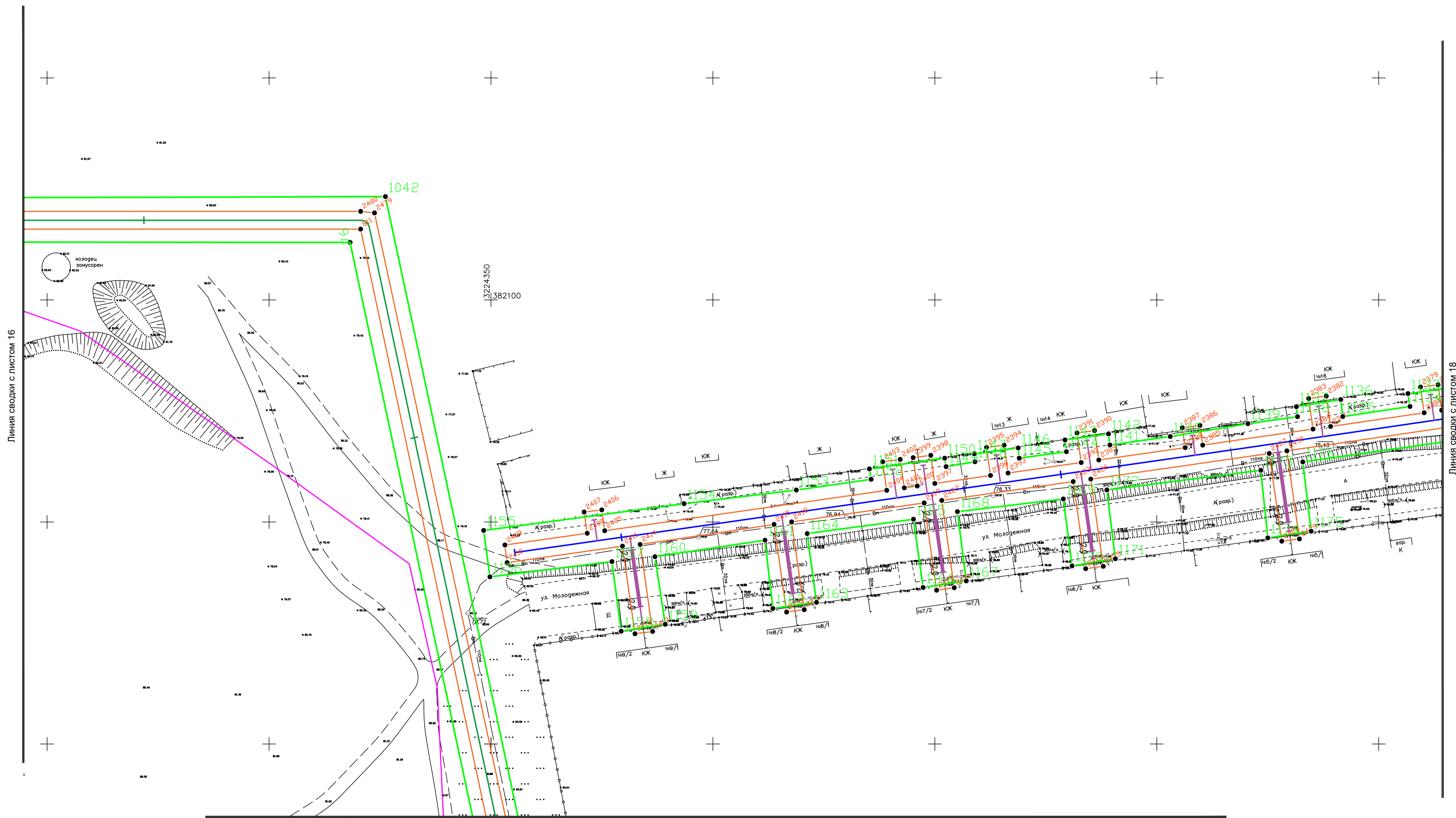


Примечание:
 Граница зоны планируемого размещения линейного объекта совпадает с границей рассматриваемой территории.
 Также на чертеже не нанесены в связи с отсутствием на рассматриваемой территории:
 - существующие (ранее установленные в соответствии с законодательством РФ) установленные данным проектом планировки и отмененные красные линии, номера характерных точек красных линий, в том числе точки начала и окончания красных линий, точки изменения описания красных линий,
 - границы зон планируемого размещения линейных объектов, подлежащих переносу (перустройству) из зон планируемого размещения линейных объектов, номера характерных точек границ зон планируемого размещения линейных объектов, подлежащих переносу (перустройству) из зон планируемого размещения линейных объектов,
 - границы зон с особыми условиями использования территорий, подлежащих установлению в связи с размещением линейных объектов, подлежащих переносу.

- Граница зоны планируемого размещения линейного объекта
- Проектируемый линейный объект
- Проектируемый линейный объект
- Характерная точка зоны планируемого размещения линейного объекта
- Граница населенного пункта х. Хутурской
- Граница планируемой охранной зоны проектируемого линейного объекта
- 1 Характерная точка границы планируемой охранной зоны проектируемого линейного объекта

Согласовано	
Изм.	
Выполнил	
Проверил	
Директор	
Имя, И. поддл.	
Полн. и. дата	
Взам. инв. N	

2020-011				
Строительство распределительных сетей газоснабжения х. Хутурской Зимовниковского района Ростовской области				
Проект планировки территории		стадия	лист	листов
Раздел 1. Графическая часть		П	16	35
изм.	кол.чл.	лист	N док.	Подпись
Выполнил	Бойко П.В.		04.20	
Проверил	Ковалев А.М.		04.20	
Директор	Ковалев С.М.		04.20	
			04.20	
Через красные линии, грани зон планируемого размещения линейных объектов, подлежащих переносу из зон планируемого размещения линейных объектов.				
				000
				«Жилстройпроект»



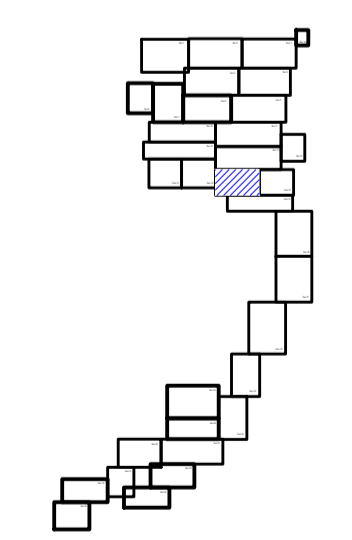
Линия сводки с листом 16

Линия сводки с листом 18

Линия сводки с листом 20

Примечание:
 Граница зоны планируемого размещения линейного объекта совпадает с границей рассматриваемой территории.
 Также на чертеже не нанесены в связи с отсутствием на рассматриваемой территории:
 -существующие (ранее установленные в соответствии с законодательством РФ) установленные данным проектом планировки и отмененные красные линии,
 -номера характерных точек красных линий, в том числе точки начала и окончания красных линий, точки изменения описания красных линий,
 -границы зон планируемого размещения линейных объектов, подлежащих переносу (переустройству) из зон планируемого размещения линейных объектов,
 -номера характерных точек границ зон планируемого размещения линейных объектов, подлежащих переносу (переустройству) из зон планируемого размещения линейных объектов,
 -границы зон с особыми условиями использования территорий, подлежащих установлению в связи с размещением линейных объектов, подлежащих переносу.

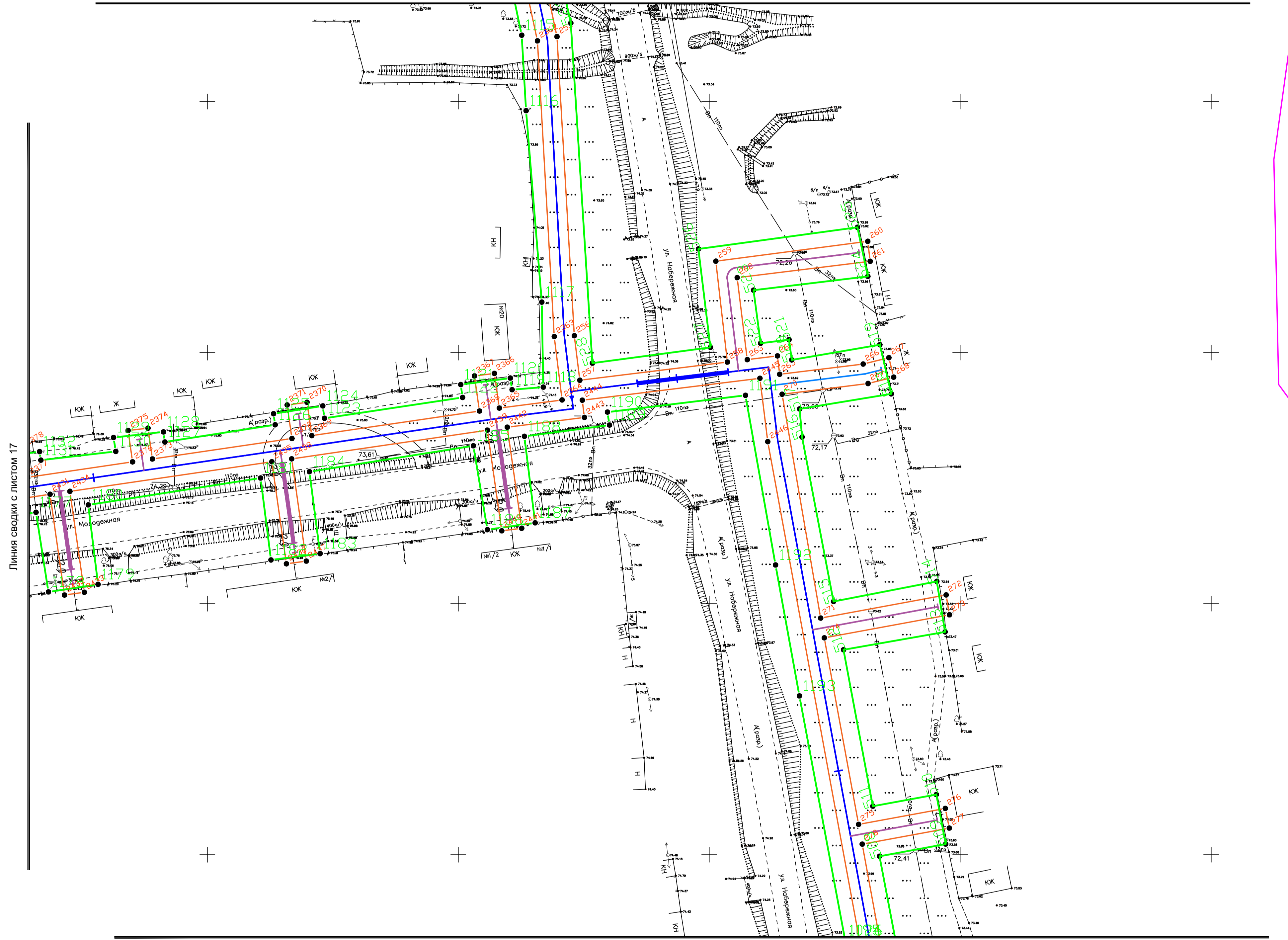
- Граница зоны планируемого размещения линейного объекта
- Проектируемый линейный объект
- Проектируемый линейный объект
- Характерная точка зоны планируемого размещения линейного объекта
- Граница планируемой охранной зоны проектируемого линейного объекта
- 1 Характерная точка границы планируемой охранной зоны проектируемого линейного объекта
- 2 Граница населенного пункта х. Хутурской



Согласовано	
Изм. N	
Подп. и дата	
Изм. N подл.	
Взам. инв. N	

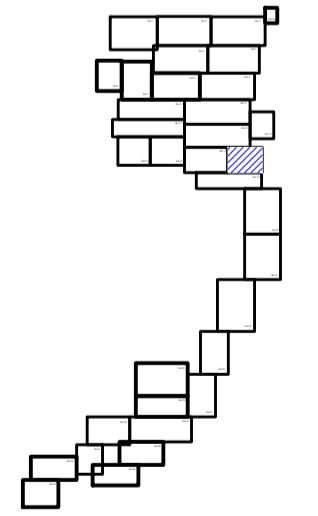
				2020-011		
Строительство распределительных сетей газоснабжения х. Хутурской Зимовниковского района Ростовской области						
Проект планировки территории Раздел 1. Графическая часть				стадия	лист	листов
изм.	кол.чл.	лист	N док	Подпись	Дата	
Выполнил	Бойко П.В.				04.20	
Проверил	Ковалев А.М.				04.20	
Директор	Ковалев С.М.				04.20	
				000		
				ООО «Жилстройпроект»		
Формат А1						

Линия сводки с листом 13



Линия сводки с листом 17

Линия сводки с листом 19

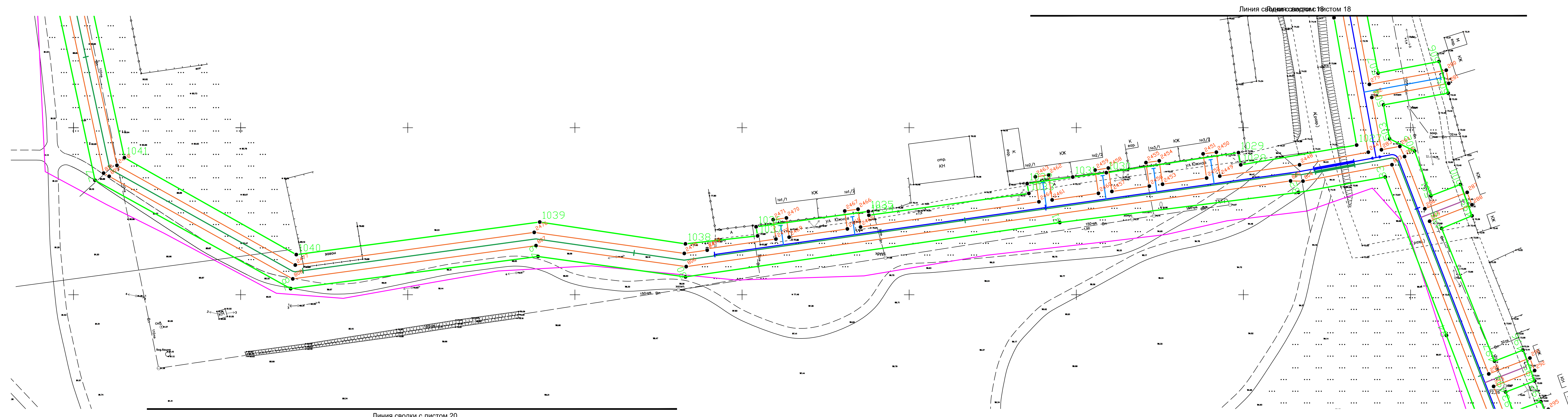


Примечание:
 Границы зоны планируемого размещения линейного объекта совпадают с границей рассматриваемой территории.
 Также на чертеже не нанесены в связи с отсутствием на рассматриваемой территории:
 -существующие (ранее установленные в соответствии с законодательством РФ) установленные данным проектом планировки и отмененные красные линии,
 -номера характерных точек красных линий, в том числе точки начала и окончания красных линий, точки изменения описания красных линий,
 -границы зон планируемого размещения линейных объектов, подлежащих переносу (перестройке) из зон планируемого размещения линейных объектов,
 -номера характерных точек границ зон планируемого размещения линейных объектов, подлежащих переносу (перестройке) из зон планируемого размещения линейных объектов,
 -границы зон с особыми условиями использования территорий, подлежащих установлению в связи с размещением линейных объектов, подлежащих переносу.

- Граница зоны планируемого размещения линейного объекта
- Проектируемый линейный объект
- Проектируемый линейный объект
- 2 Характерная точка зоны планируемого размещения линейного объекта
- Граница населенного пункта х. Хутурской
- Граница планируемой охранной зоны проектируемого линейного объекта
- 1 Характерная точка границы планируемой охранной зоны проектируемого линейного объекта

Согласовано	
Изм.	
Вып.	
Провер.	
Директор	
Имя, и. подл.	
Полн. и. дата	
Взам. инв. N	

					2020-011			
Строительство распределительных сетей газоснабжения х. Хутурской Зимовниковского района Ростовской области								
Проект планировки территории Раздел 1. Графическая часть					стадия	лист	листов	
изм.	кол.чл.	лист	N док.	Подпись	Дата	П	18	35
Выполнил				Бойко П.В.	04.20			
Проверил				Ковалев А.М.	04.20			
Директор				Ковалев С.М.	04.20			
					04.20			
Через красные линии, грани зон планируемого размещения линейных объектов, подлежащих переносу из зон планируемого размещения линейных объектов.						000		
						ООО "Жилстройпроект"		
Формат А1								

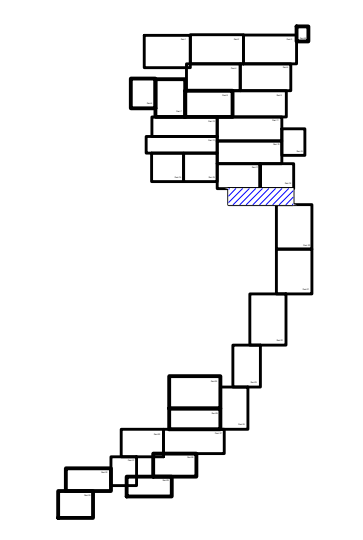


Согласовано

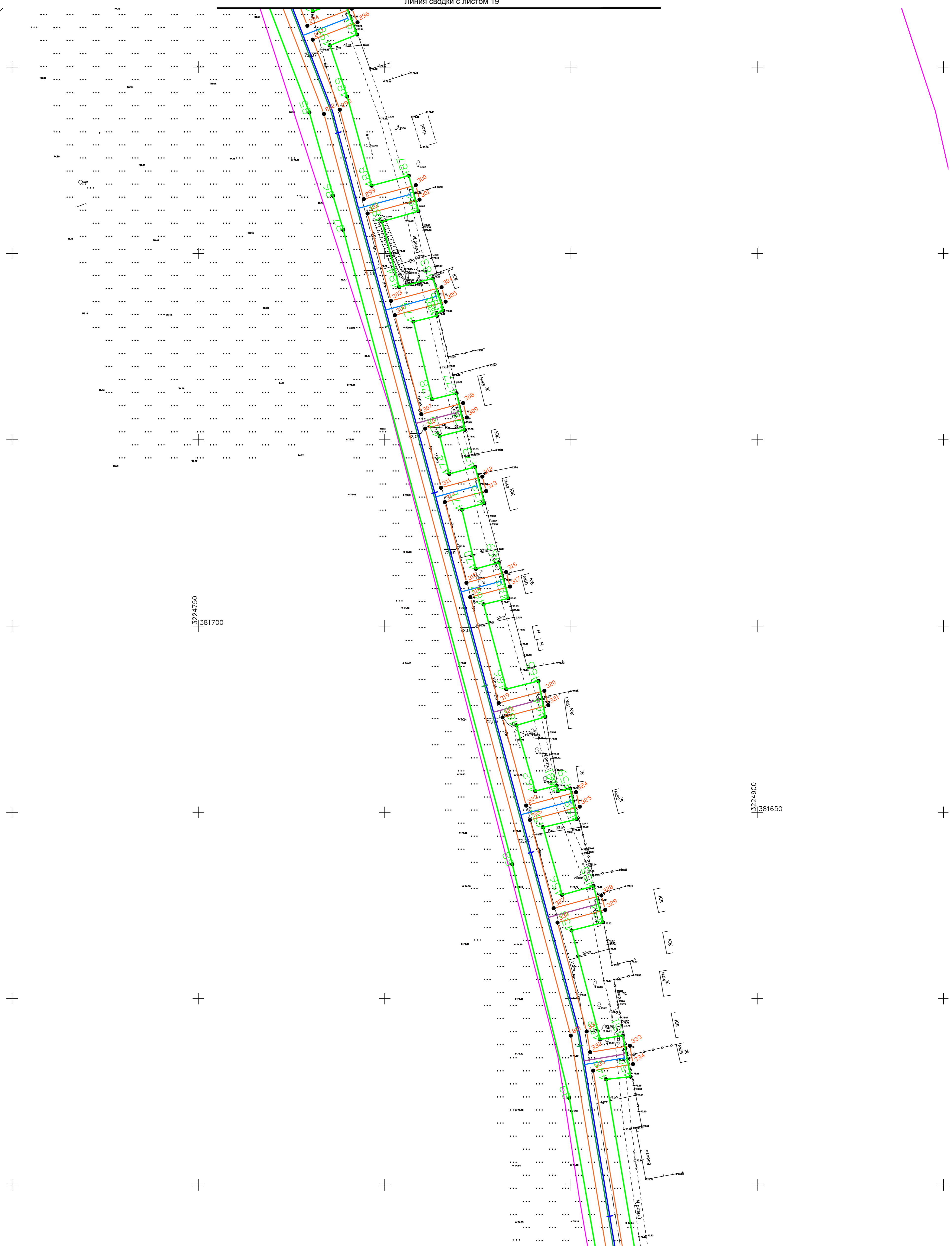
Изм. N	подп.	Дата	Взам. инв. N

Примечание:
 Границы зоны планируемого размещения линейного объекта совпадают с границей рассматриваемой территории.
 Также на чертеже не нанесены в связи с отсутствием на рассматриваемой территории:
 -существующие (ранее установленные в соответствии с законодательством РФ) установ-ленные данным проектом планировки и отменяемые красные линии,
 -номера характерных точек красных линий, в том числе точки начала и окончания красных линий, точки изменения описания красных линий,
 -границы зон планируемого размещения линейных объектов, подлежащих переносу (перестройке) из зон планируемого размещения линейных объектов,
 -номера характерных точек границ зон планируемого размещения линейных объектов, подлежащих переносу (перестройке) из зон планируемого размещения линейных объектов,
 -границы зон с особыми условиями использования территорий, подлежащих установлению в связи с размещением линейных объектов, подлежащих переносу.

- Граница зоны планируемого размещения линейного объекта
- Проектируемый линейный объект
- Проектируемый линейный объект
- Характерная точка зоны планируемого размещения линейного объекта
- Граница населенного пункта х. Хуторской
- Граница планируемой охранной зоны проектируемого линейного объекта
- 1 Характерная точка границы планируемой охранной зоны проектируемого линейного объекта



2020-011			
Строительство распределительных сетей газоснабжения х. Хуторской Зимовниковского района Ростовской области			
изм.	кол. н. лист	№ док.	Подпись Дата
Выполнил	Бойко П.В.		04.20
Проверил	Ковалев А.М.		04.20
Директор	Ковалев С.М.		04.20
			04.20
Проект планировки территории Раздел 1. Графическая часть			стадия лист листов
			П 19 35
Через красные линии, грани, зон планируемого размещения линейного объекта, границы зон планируемого размещения линейных объектов, подлежащих переносу из зон планируемого размещения линейных объектов.			000
			“Жилстройпроект”
Формат А3х4			

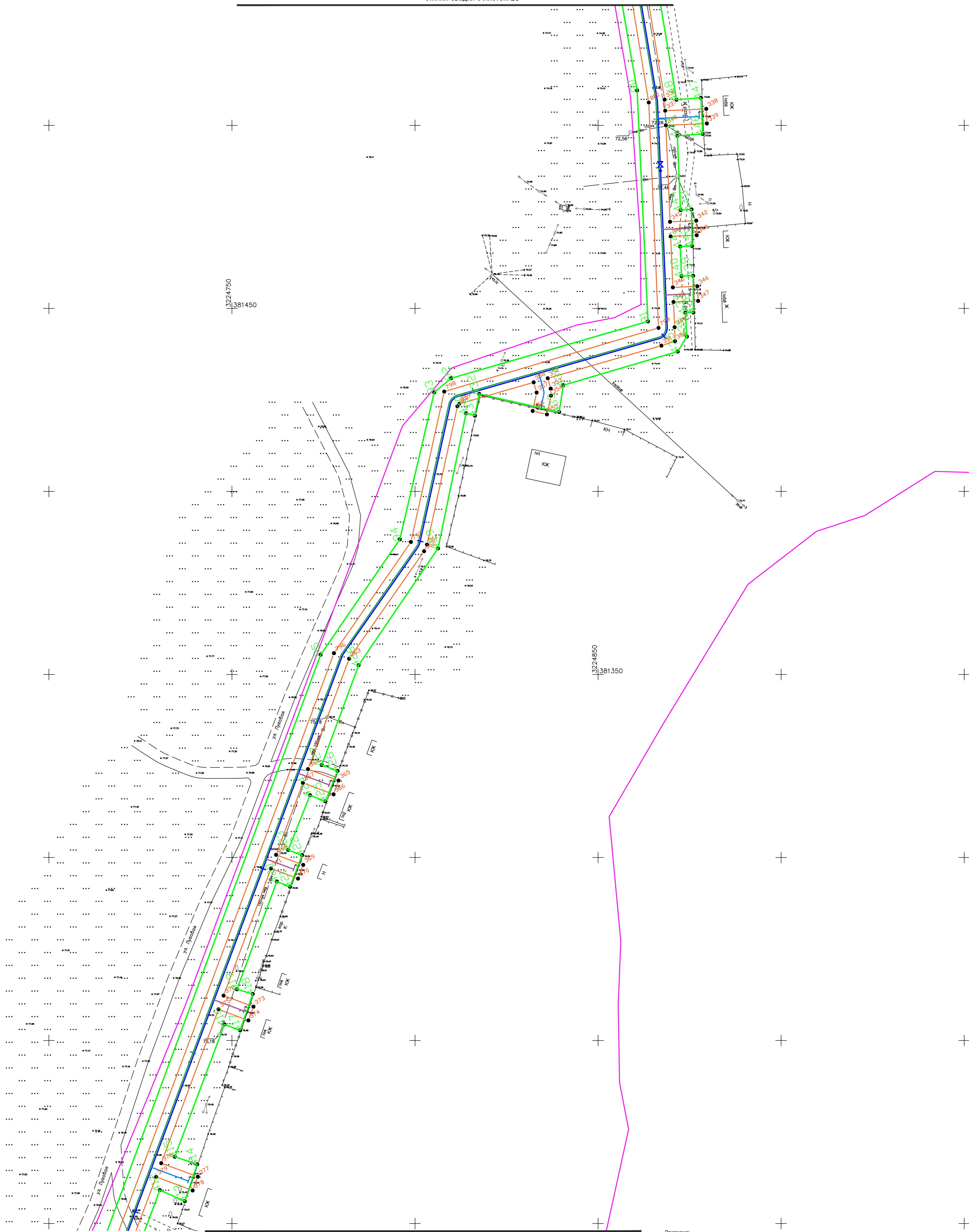


- Граница планируемой охранной зоны проектируемого линейного объекта
- 1 Характерная точка границы планируемой охранной зоны проектируемого линейного объекта
- Граница зоны планируемого размещения линейного объекта
- Проектируемый линейный объект
- Проектируемый линейный объект
- 2 Характерная точка зоны планируемого размещения линейного объекта
- Граница населенного пункта х. Хутурской

Примечание:
 Граница зоны планируемого размещения линейного объекта совпадает с границей рассматриваемой территории.
 Также на чертеже не нанесены в связи с отсутствием на рассматриваемой территории:
 - существующие (ранее установленные в соответствии с законодательством РФ) установленные данным проектом планировки и отменяемые красные линии,
 - номера характерных точек красных линий, в том числе точки начала и окончания красных линий, точки изменения описания красных линий,
 - границы зон планируемого размещения линейных объектов, подлежащих переносу (переустройству) из зон планируемого размещения линейных объектов,
 - номера характерных точек границ зон планируемого размещения линейных объектов, подлежащих переносу (переустройству) из зон планируемого размещения линейных объектов,
 - границы зон с особыми условиями использования территорий, подкреплений установлено в связи с размещением линейных объектов, подлежащих переносу.

2020-011				
Строительство распределительных сетей газоснабжения х. Хутурской Зимовниковского района Ростовской области				
Проект планировки территории Раздел 1. Графическая часть		стадия	лист	листов
		П	20	35
изм	кол.чл.	лист	N док	Подпись
Выполнил				Бойко П.В.
Проверил				Ковалев А.М.
Директор				Ковалев С.М.
				04.20
				04.20

Согласовано	
Имя, N подл.	Взам. инв. N
Имя, N подл.	Подл. и дата

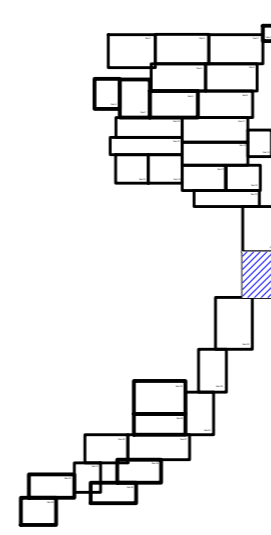


Линия сводки с листом 22

- Граница планируемой охранной зоны проектируемого линейного объекта
- 1 Характерная точка границы планируемой охранной зоны проектируемого линейного объекта
- Граница зоны планируемого размещения линейного объекта
- Проектируемый линейный объект
- Проектируемый линейный объект
- 2 Характерная точка зоны планируемого размещения линейного объекта
- Граница населенного пункта х. Хуторской

Примечание:
 Граница зоны планируемого размещения линейного объекта совпадает с границей рассматриваемой территории.
 Также на чертеже не нанесены в связи с отсутствием на рассматриваемой территории:
 - существующие (ранее установленные в соответствии с законодательством РФ) установленные данным проектом планировки и отменяемые красные линии,
 - номера характерных точек красных линий, в том числе точки начала и окончания красных линий, точки изменения описания красных линий,
 - границы зон планируемого размещения линейных объектов, подлежащих переносу (переустройству) из зон планируемого размещения линейных объектов,
 - номера характерных точек границ зон планируемого размещения линейных объектов, подлежащих переносу (переустройству) из зон планируемого размещения линейных объектов,
 - границы зон с особыми условиями использования территорий, подлежащих установлению в связи с размещением линейных объектов, подлежащих переносу.

					2020-011		
Строительство распределительных сетей газоснабжения х. Хуторской Зимовниковского района Ростовской области							
Проект планировки территории Раздел 1. Графическая часть				стадия	лист	листов	
				П	21	35	
изм.	кол. лист	№ док.	Подпись	Дата			
Выполнил	Бойко П.В.			04.20			
Проверил	Ковалев А.М.			04.20			
Директор	Ковалев С.М.			04.20			
				04.20			

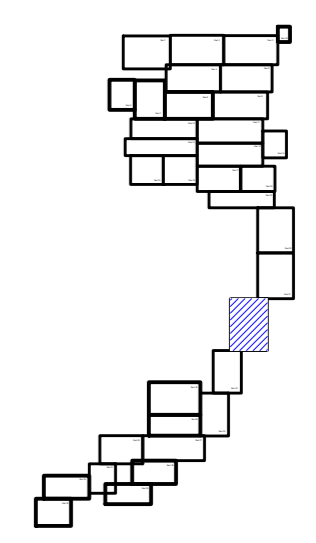


Согласовано	
Имя, N подл.	
Подп. и дата	
Взам. инв. N	



- Граница планируемой охранной зоны проектируемого линейного объекта
- Граница зоны планируемого размещения линейного объекта
- Проектируемый линейный объект
- Граница населенного пункта х. Хутурской
- 1 Характерная точка границы планируемой охранной зоны проектируемого линейного объекта
- 2 Характерная точка зоны планируемого размещения линейного объекта

Примечание:
 Граница зоны планируемого размещения линейного объекта совпадает с границей рассматриваемой территории.
 Также на чертеже не нанесены в связи с отсутствием на рассматриваемой территории:
 -существующие (ранее установленные в соответствии с законодательством РФ) установленные данным проектом планировки и отменяемые красные линии,
 -номера характерных точек красных линий, в том числе точки начала и окончания красных линий, точки изменения описания красных линий,
 -границы зон планируемого размещения линейных объектов, подлежащих переносу (переустройству) из зон планируемого размещения линейных объектов,
 -номера характерных точек границ зон планируемого размещения линейных объектов, подлежащих переносу (переустройству) из зон планируемого размещения линейных объектов,
 -границы зон с особыми условиями использования территорий, подлежащих установлению в связи с размещением линейных объектов, подлежащих переносу.

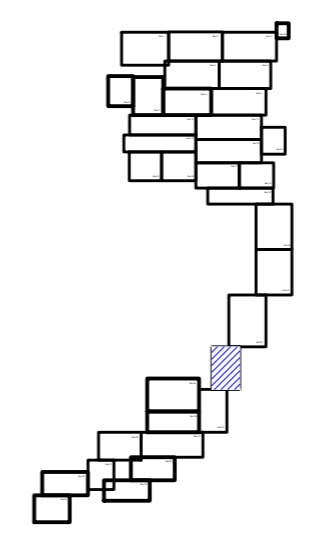


					2020-011		
Строительство распределительных сетей газоснабжения х. Хутурской Зимовниковского района Ростовской области							
Проект планировки территории Раздел 1. Графическая часть					стадия	лист	листов
					П	22	35
изм.	кол. ун.	лист	№ док.	Подпись	Дата		
Выполнил				Бойко П.В.	04.20		
Проверил				Ковалев А.М.	04.20		
Директор				Ковалев С.М.	04.20		
					04.20		
					000 "Жилстройпроект"		

Согласовано	
Имя, № подл.	
Взам. инв. №	
Подл. и дата	



- Граница планируемой охранной зоны проектируемого линейного объекта
- 1 Характерная точка границы планируемой охранной зоны проектируемого линейного объекта
- Граница зоны планируемого размещения линейного объекта
- Проектируемый линейный объект
- Проектируемый линейный объект
- 2 Характерная точка зоны планируемого размещения линейного объекта
- Граница населенного пункта х. Хуторской



Примечание:

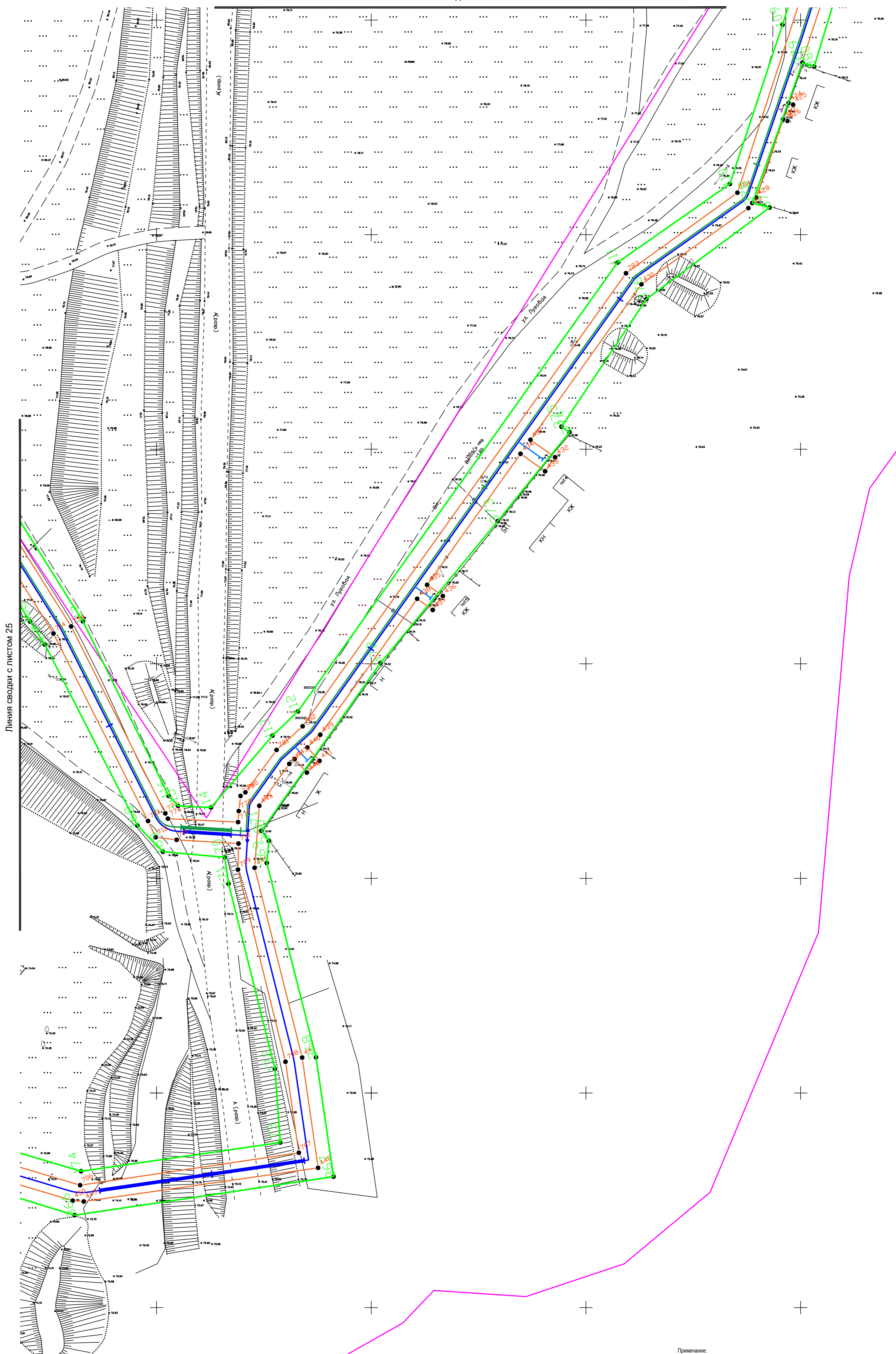
Граница зоны планируемого размещения линейного объекта совпадает с границей рассматриваемой территории. Также на чертеже не нанесены в связи с отсутствием на рассматриваемой территории:

- существующие (ранее установленные в соответствии с законодательством РФ) установленные данным проектом планировки и отменяемые красные линии;
- номера характерных точек красных линий, в том числе точки начала и окончания красных линий, точки изменения описания красных линий;
- границы зон планируемого размещения линейных объектов, подлежащих переносу (переустройству) из зон планируемого размещения линейных объектов;
- номера характерных точек границ зон планируемого размещения линейных объектов, подлежащих переносу (переустройству) из зон планируемого размещения линейных объектов;
- границы зон с особыми условиями использования территорий, подлежащих установлению в связи с размещением линейных объектов, подлежащих переносу.

изм	кол.чл.	лист	N док.	Подпись	Дата
Выполнил				Бойко П.В.	04.20
Проверил				Ковалев А.М.	04.20
Директор				Ковалев С.М.	04.20
					04.20

2020-011		
Строительство распределительных сетей газоснабжения х. Хуторской Зимовниковского района Ростовской области		
Проект планировки территории Раздел 1. Графическая часть		стадия лист листов П 23 35
000		"Жилстройпроект"

Согласовано	
Имя, N подл.	
Подл. и дата	
Взам. инв. N	



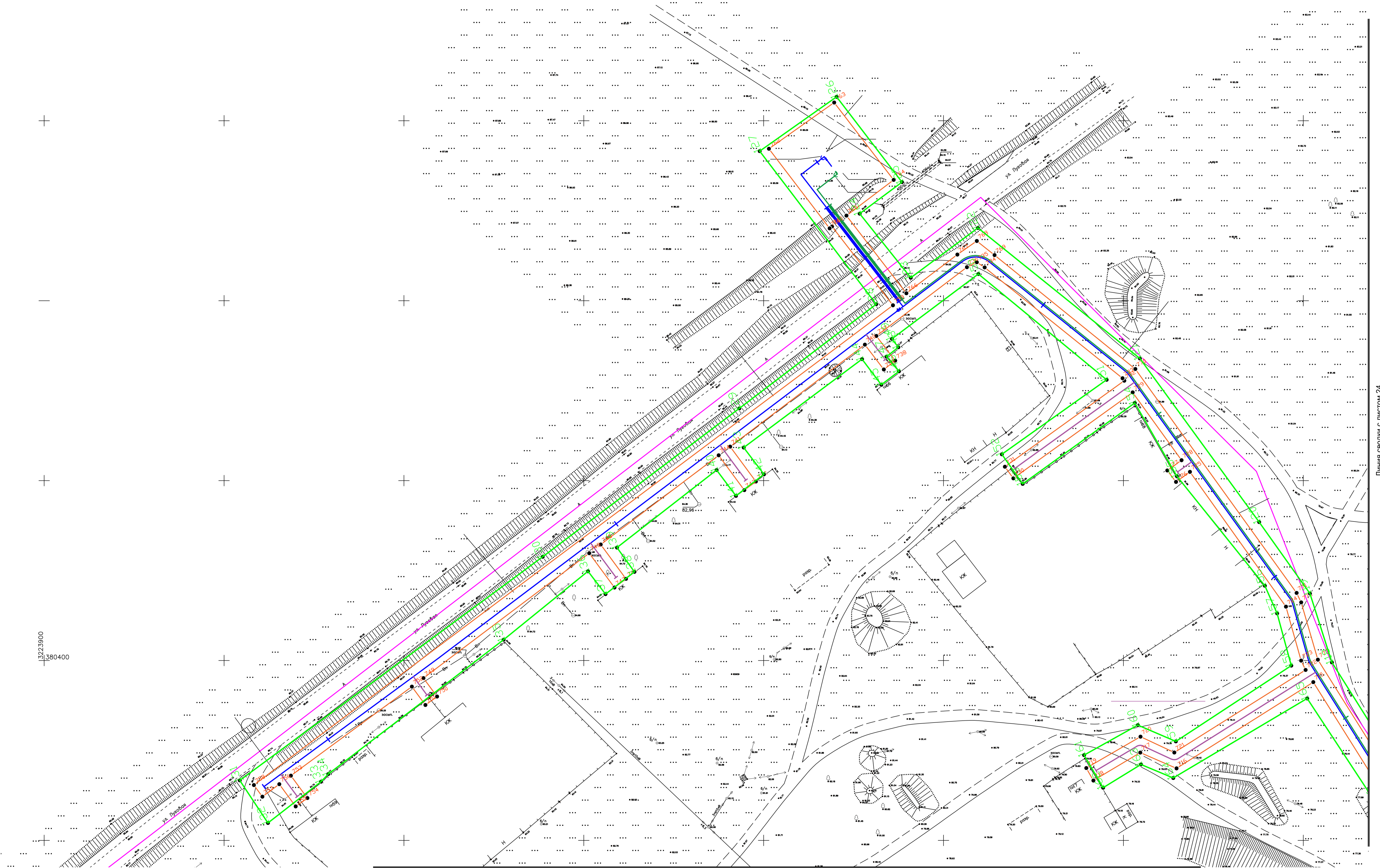
Линия сводки с листом 25

- Граница планируемой охранной зоны проектируемого линейного объекта
- Граница зоны планируемого размещения линейного объекта
- Проектируемый линейный объект
- Граница населенного пункта х. Хуторской
- 1 Характерная точка границы планируемой охранной зоны проектируемого линейного объекта
- 2 Характерная точка зоны планируемого размещения линейного объекта

Примечание:
 Граница зоны планируемого размещения линейного объекта совпадает с границей рассматриваемой территории.
 Также на чертеже не нанесены в связи с отсутствием на рассматриваемой территории:
 -существующие (ранее установленные в соответствии с законодательством РФ) установленные данным проектом планировки и отменяемые красные линии,
 -номера характерных точек красных линий, в том числе точки начала и окончания красных линий, точки изменения описания красных линий,
 -границы зон планируемого размещения линейных объектов, подлежащих переносу (переустройству) из зон планируемого размещения линейных объектов,
 -номера характерных точек границ зон планируемого размещения линейных объектов, подлежащих переносу (переустройству) из зон планируемого размещения линейных объектов,
 -границы зон с особыми условиями использования территорий, подлежащих установлению в связи с размещением линейных объектов, подлежащих переносу.

					2020-011		
Строительство распределительных сетей газоснабжения х. Хуторской Зимовниковского района Ростовской области							
Проект планировки территории Раздел 1. Графическая часть				стадия	лист	листов	
				П	24	35	
изм	кол.	лист	№ док.	Подпись	Дата		
Выполнил				Бойко П.В.	04.20		
Проверил				Ковалев А.М.	04.20		
Директор				Ковалев С.М.	04.20		
					04.20		

Согласовано	
Имя, № подл.	
Подп. и дата	
Взам. инв. №	



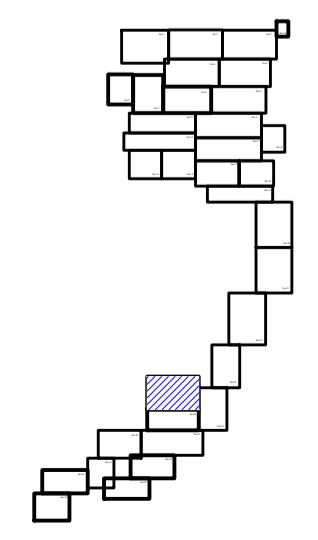
13223900
380400

Линия сводки с листом 25

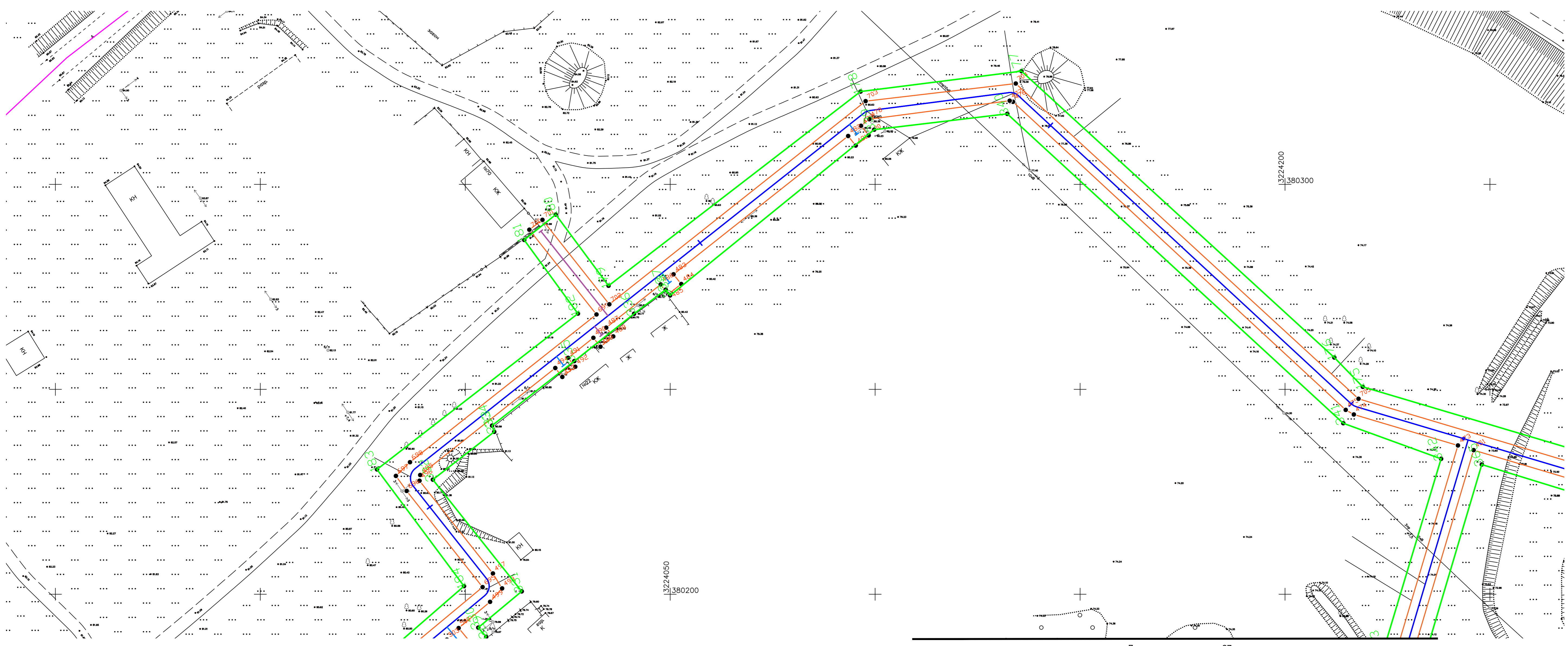
Примечание:
Граница зоны планируемого размещения линейного объекта совпадает с границей рассматриваемой территории.
Также на чертеже не нанесены в связи с отсутствием на рассматриваемой территории:
-существующие (ранее установленные в соответствии с законодательством РФ) установленные данным проектом планировки и отмененные красные линии,
-номера характерных точек красных линий, в том числе точки начала и окончания красных линий, точки изменения описания красных линий,
-границы зон планируемого размещения линейных объектов, подлежащих переносу (переустройству) из зон планируемого размещения линейных объектов,
-номера характерных точек границ зон планируемого размещения линейных объектов, подлежащих переносу (переустройству) из зон планируемого размещения линейных объектов,
-границы зон с особыми условиями использования территорий, подлежащих установлению в связи с размещением линейных объектов, подлежащих переносу.

- Граница зоны планируемого размещения линейного объекта
- Проектируемый линейный объект
- Проектируемый линейный объект
- Характерная точка зоны планируемого размещения линейного объекта
- Граница населенного пункта х. Хутурской

- Граница планируемой охранной зоны проектируемого линейного объекта
- 1 Характерная точка границы планируемой охранной зоны проектируемого линейного объекта



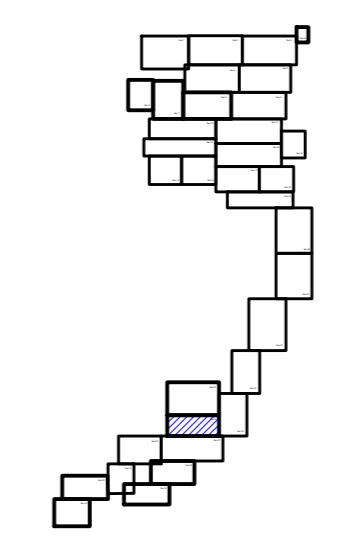
				2020-011		
Строительство распределительных сетей газоснабжения х. Хутурской Зимовниковского района Ростовской области						
Проект планировки территории Раздел 1. Графическая часть				стадия	лист	листов
изм.	кол.чл.	лист	N док.	Подпись	Дата	
Выполнил				Бойко П.В.	04.20	
Проверил				Ковалев А.М.	04.20	
Директор				Ковалев С.М.	04.20	
					04.20	
				000 "Жилстройпроект"		



Линия сводки с листом 27

Примечание:
 Граница зоны планируемого размещения линейного объекта совпадает с границей рассматриваемой территории.
 Также на чертеже не нанесены в связи с отсутствием на рассматриваемой территории:
 - существующие (ранее установленные в соответствии с законодательством РФ) установленные данным проектом планировки и отменяемые красные линии,
 - номера характерных точек красных линий, в том числе точки начала и окончания красных линий, точки изменения описания красных линий,
 - границы зон планируемого размещения линейных объектов, подлежащих переносу (переустройству) из зон планируемого размещения линейных объектов,
 - номера характерных точек границ зон планируемого размещения линейных объектов, подлежащих переносу (переустройству) из зон планируемого размещения линейных объектов,
 - границы зон с особыми условиями использования территорий, подлежащих установлению в связи с размещением линейных объектов, подлежащих переносу.

- Граница зоны планируемого размещения линейного объекта
- Проектируемый линейный объект
- Проектируемый линейный объект
- 2 Характерная точка зоны планируемого размещения линейного объекта
- Граница населенного пункта х. Хутурской
- Граница планируемой охранной зоны проектируемого линейного объекта
- 1 Характерная точка границы планируемой охранной зоны проектируемого линейного объекта



					2020-011				
					Строительство распределительных сетей газоснабжения х. Хутурской Зимовниковского района Ростовской области				
					Проект планировки территории Раздел 1. Графическая часть				
изм.	кол.	ун.	лист	№ док.	Подпись	Дата	стадия	лист	листов
Выполнил					Бойко П.В.	04.20	П	26	35
Проверил					Ковалев А.М.	04.20			
Директор					Ковалев С.М.	04.20			
					04.20				
					000 "Жилстройпроект"				
					Формат А3х3				

Согласовано

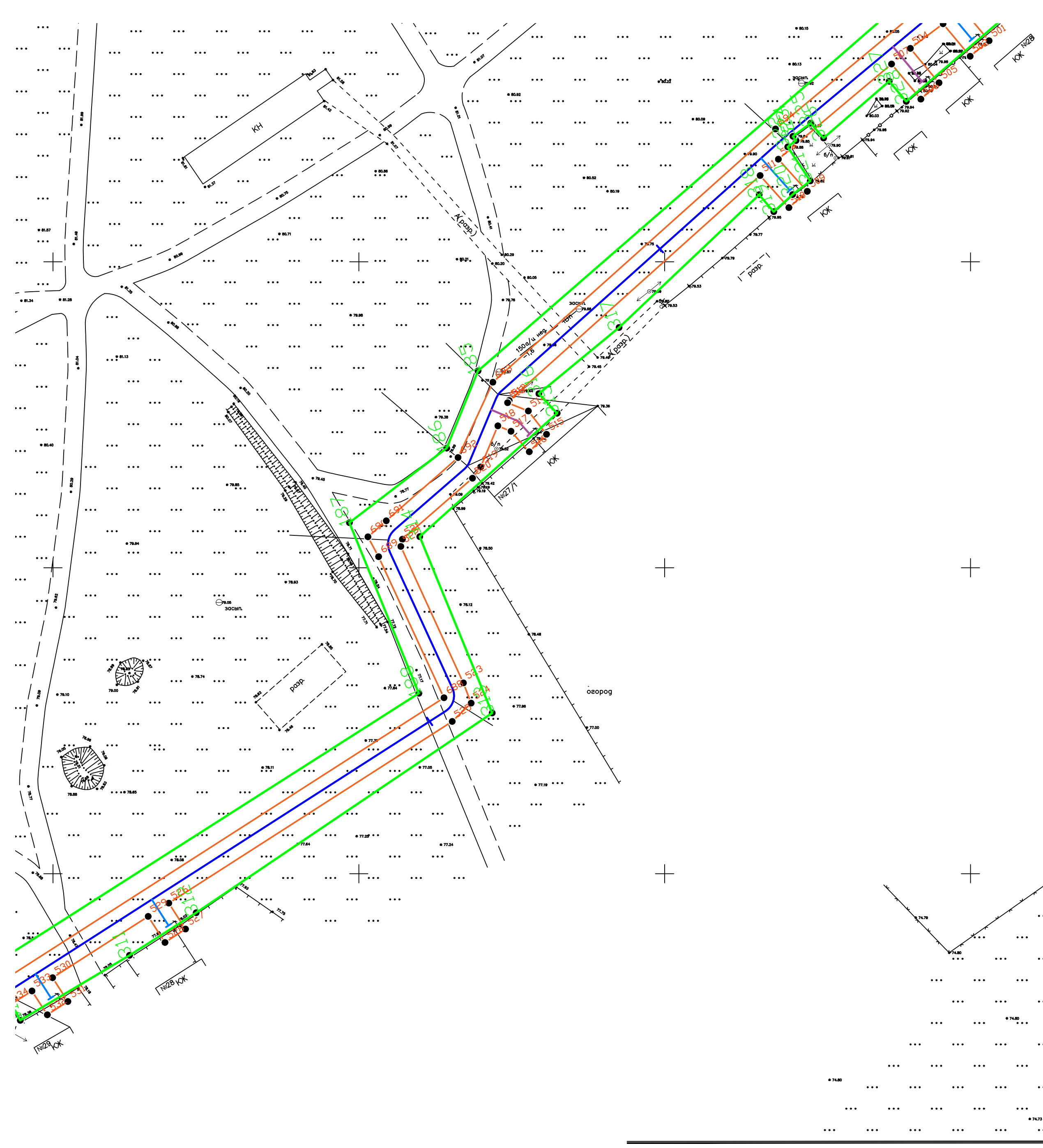
Изм. N	Подп. и дата	Взам. инв. N

Согласовано

Изм. N подл.

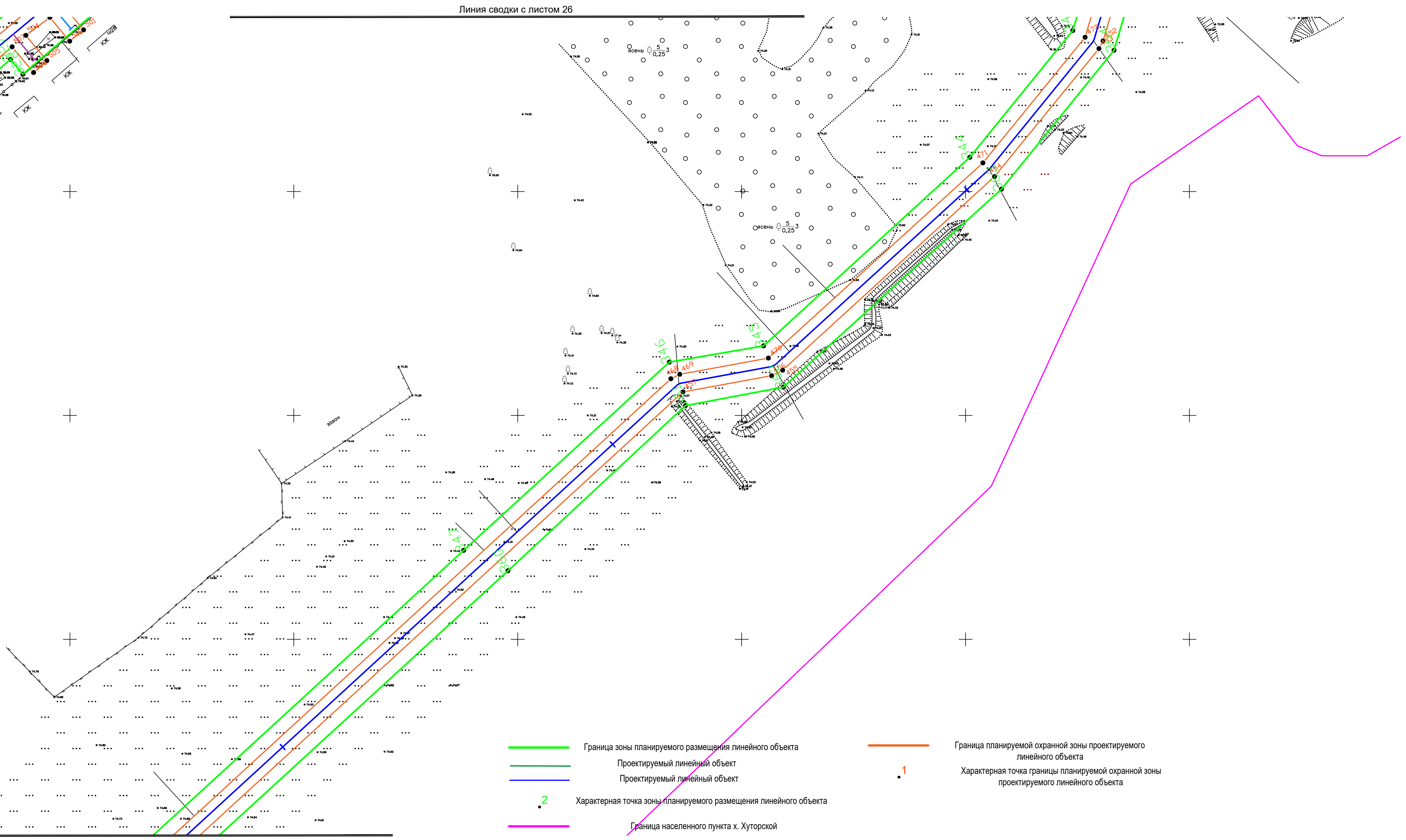
Подп. и дата

Взам. инв. N



Линия сводки с листом 28

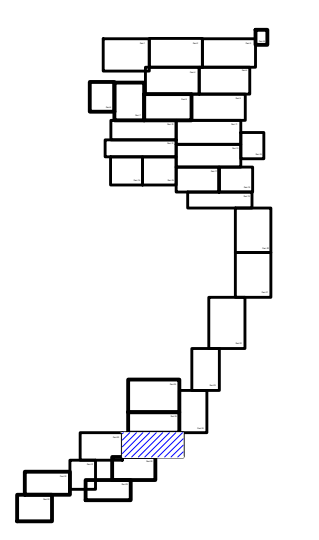
Линия сводки с листом 26



- Граница зоны планируемого размещения линейного объекта
- Проектируемый линейный объект
- Проектируемый линейный объект
- Граница населенного пункта х. Хуторской
- Граница планируемой охранной зоны проектируемого линейного объекта
- 1 Характерная точка границы планируемой охранной зоны проектируемого линейного объекта
- 2 Характерная точка зоны планируемого размещения линейного объекта








Примечание:
Граница зоны планируемого размещения линейного объекта совпадает с границей рассматриваемой территории.
Также на чертеже не нанесены в связи с отсутствием на рассматриваемой территории:

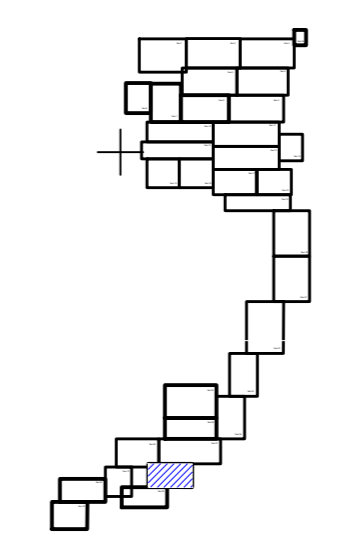
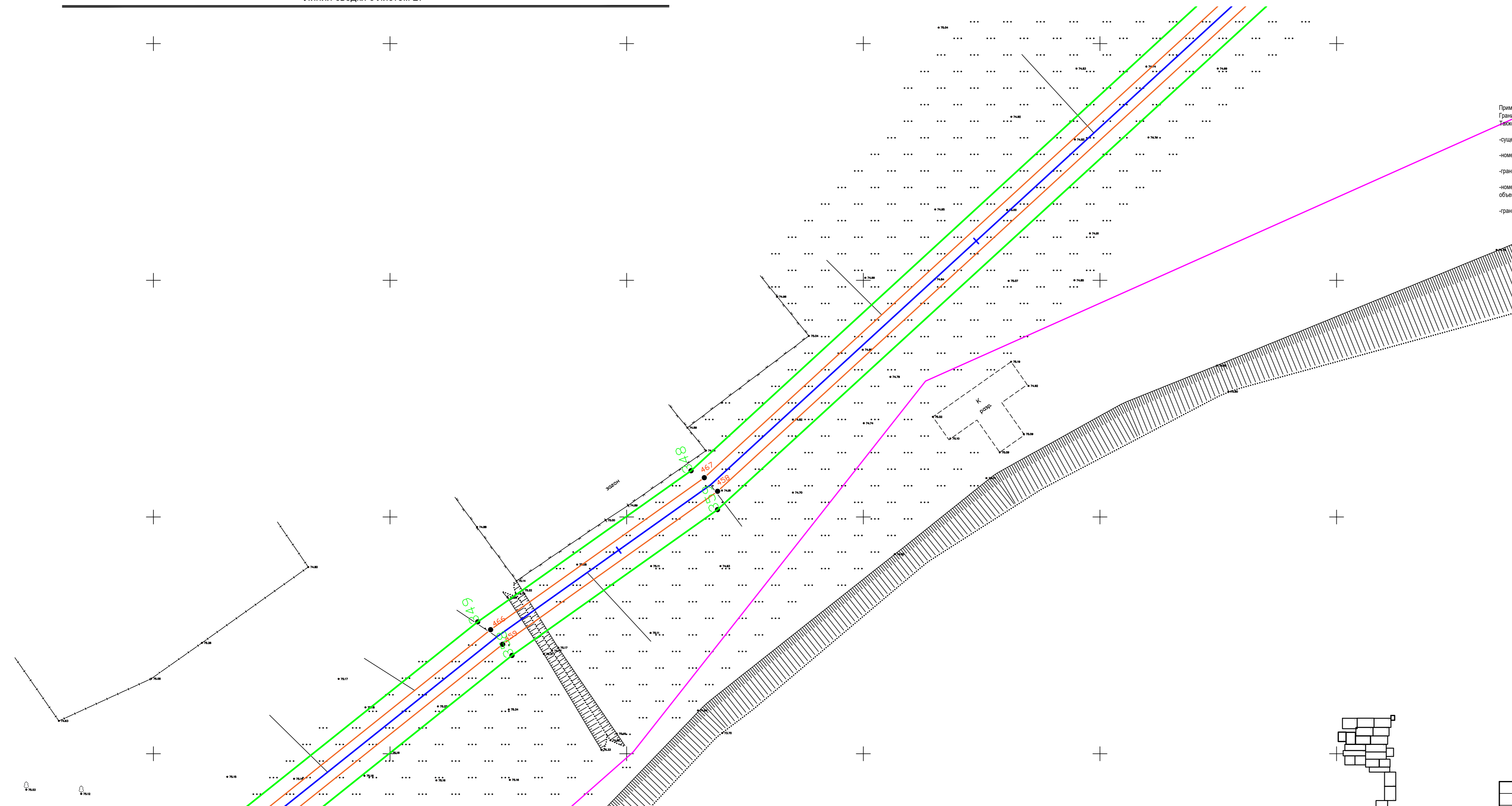
- существующие (ранее установленные в соответствии с законодательством РФ) условно-пленные данным проектом планировки и отменяемые красные линии;
- номера характерных точек красных линий, в том числе точки начала и окончания красных линий, точки изменения описания красных линий;
- границы зон планируемого размещения линейных объектов, подлежащих переносу (переустройству) из зон планируемого размещения линейных объектов;
- номера характерных точек границ зон планируемого размещения линейных объектов, подлежащих переносу (переустройству) из зон планируемого размещения линейных объектов;
- границы зон с особыми условиями использования территорий, подлежащих установлению в связи с размещением линейных объектов, подлежащих переносу;



				2020-011					
				Строительство распределительных сетей газоснабжения х. Хуторской Зимовниковского района Ростовской области					
				Проект планировки территории Раздел 1. Графическая часть					
изм.	кол. у.	лист	N док.	Подпись	Дата	стадия	лист	листов	
Выполнил				Бойко П.В.	04.20	П	27	35	
Проверил				Ковалев А.М.	04.20				
Директор				Ковалев С.М.	04.20				
					04.20				
				Через красные линии, грани зон планируемого размещения линейных объектов, границы зон планируемого размещения линейных объектов подлежащих переносу (переустройству) из зон планируемого размещения линейных объектов.			000 "Хилстройпроект" Формат А3х4		

Примечание:
 Граница зоны планируемого размещения линейного объекта совпадает с границей рассматриваемой территории.
 Также на чертеже не нанесены в связи с отсутствием на рассматриваемой территории:
 - существующие (ранее установленные в соответствии с законодательством РФ) установ-ленные данным проектом планировки и отменяемые красные линии,
 - номера характерных точек красных линий, в том числе точки начала и окончания красных линий, точки изменения описания красных линий,
 - границы зон планируемого размещения линейных объектов, подлежащих переносу (пере-устройству) из зон планируемого размещения линейных объектов,
 - номера характерных точек границ зон планируемого размещения линейных объектов, подлежащих переносу (переустройству) из зон планируемого размещения линейных объектов,
 - границы зон с особыми условиями использования территорий, подлежащих установлению в связи с размещением линейных объектов, подлежащих переносу.

-  Граница зоны планируемого размещения линейного объекта
-  Проектируемый линейный объект
-  Проектируемый линейный объект
-  2 Характерная точка зоны планируемого размещения линейного объекта
-  Граница населенного пункта х. Хутурской
-  Граница планируемой охранной зоны проектируемого линейного объекта
-  1 Характерная точка границы планируемой охранной зоны проектируемого линейного объекта



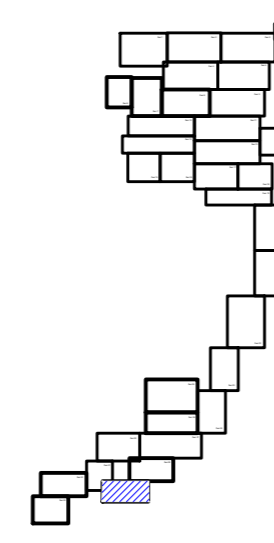
2020-011					
Строительство распределительных сетей газоснабжения х. Хутурской Зимовниковского района Ростовской области					
изм	кол. ун	лист	№ док	Подпись	Дата
Выполнил	Бойко П.В.				04.20
Проверил	Ковалев А.М.				04.20
Директор	Ковалев С.М.				04.20
				04.20	
				000	
				"Жилстройпроект"	

Согласовано	
Имя, И.И. Фамилия, И.И.	
Подп. и дата	

Линия сводки с листом 28

Линия сводки с листом 31

Примечание:
 Граница зоны планируемого размещения линейного объекта совпадает с границей рассматриваемой территории.
 Также на чертеже не нанесены в связи с отсутствием на рассматриваемой территории:
 -существующие (ранее установленные в соответствии с законодательством РФ) установленные данным проектом планировки и отменяемые красные линии,
 -номера характерных точек красных линий, в том числе точки начала и окончания красных линий, точки изменения описания красных линий,
 -границы зон планируемого размещения линейных объектов, подлежащих переносу (переустройству) из зон планируемого размещения линейных объектов,
 -номера характерных точек границ зон планируемого размещения линейных объектов, подлежащих переносу (переустройству) из зон планируемого размещения линейных объектов,
 -границы зон с особыми условиями использования территорий, подлежащих установлению в связи с размещением линейных объектов, подлежащих переносу.



- Граница зоны планируемого размещения линейного объекта
- Проектируемый линейный объект
- Проектируемый линейный объект
- 2 Характерная точка зоны планируемого размещения линейного объекта
- Граница населенного пункта х. Хутурской
- Граница планируемой охранной зоны проектируемого линейного объекта
- 1 Характерная точка границы планируемой охранной зоны проектируемого линейного объекта

2020-011					
Строительство распределительных сетей газоснабжения х. Хутурской Зимовниковского района Ростовской области					
изм.	кол.	ун.	лист	№ док.	Подпись
Выполнил	Бойко П.В.		04.20		
Проверил	Ковалев А.М.		04.20		
Директор	Ковалев С.М.		04.20		
			04.20		
Чертеж красных линий, границ зон планируемого размещения линейного объекта, границ зон планируемого размещения линейных объектов подлежащих переносу из зон планируемого размещения линейных объектов.					
			000		
			"Жилстройпроект"		
Формат А3х3					

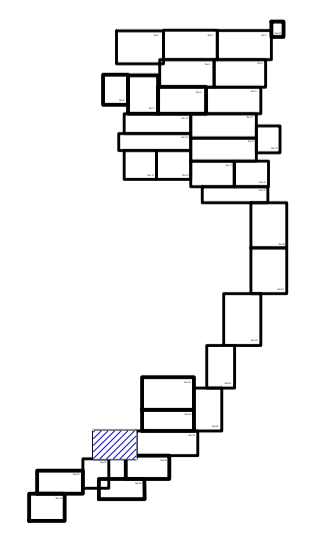


Линия сводки с листом 31

Линия сводки с листом 27

Примечание:
 Границы зоны планируемого размещения линейного объекта совпадают с границей рассматриваемой территории.
 Также на чертеже не нанесены в связи с отсутствием на рассматриваемой территории:
 -существующие (ранее установленные в соответствии с законодательством РФ) установленные данным проектом планировки и отмененные красные линии,
 -номера характерных точек красных линий, в том числе точки начала и окончания красных линий, точки изменения описания красных линий,
 -границы зон планируемого размещения линейных объектов, подлежащих переносу (переустройству) из зон планируемого размещения линейных объектов,
 -номера характерных точек границ зон планируемого размещения линейных объектов, подлежащих переносу (переустройству) из зон планируемого размещения линейных объектов,
 -границы зон с особыми условиями использования территорий, подлежащих установлению в связи с размещением линейных объектов, подлежащих переносу.

- Граница зоны планируемого размещения линейного объекта
- Проектируемый линейный объект
- Проектируемый линейный объект
- 2 Характерная точка зоны планируемого размещения линейного объекта
- Граница планируемой охранной зоны проектируемого линейного объекта
- 1 Характерная точка границы планируемой охранной зоны проектируемого линейного объекта
- Граница населенного пункта х. Хутурской

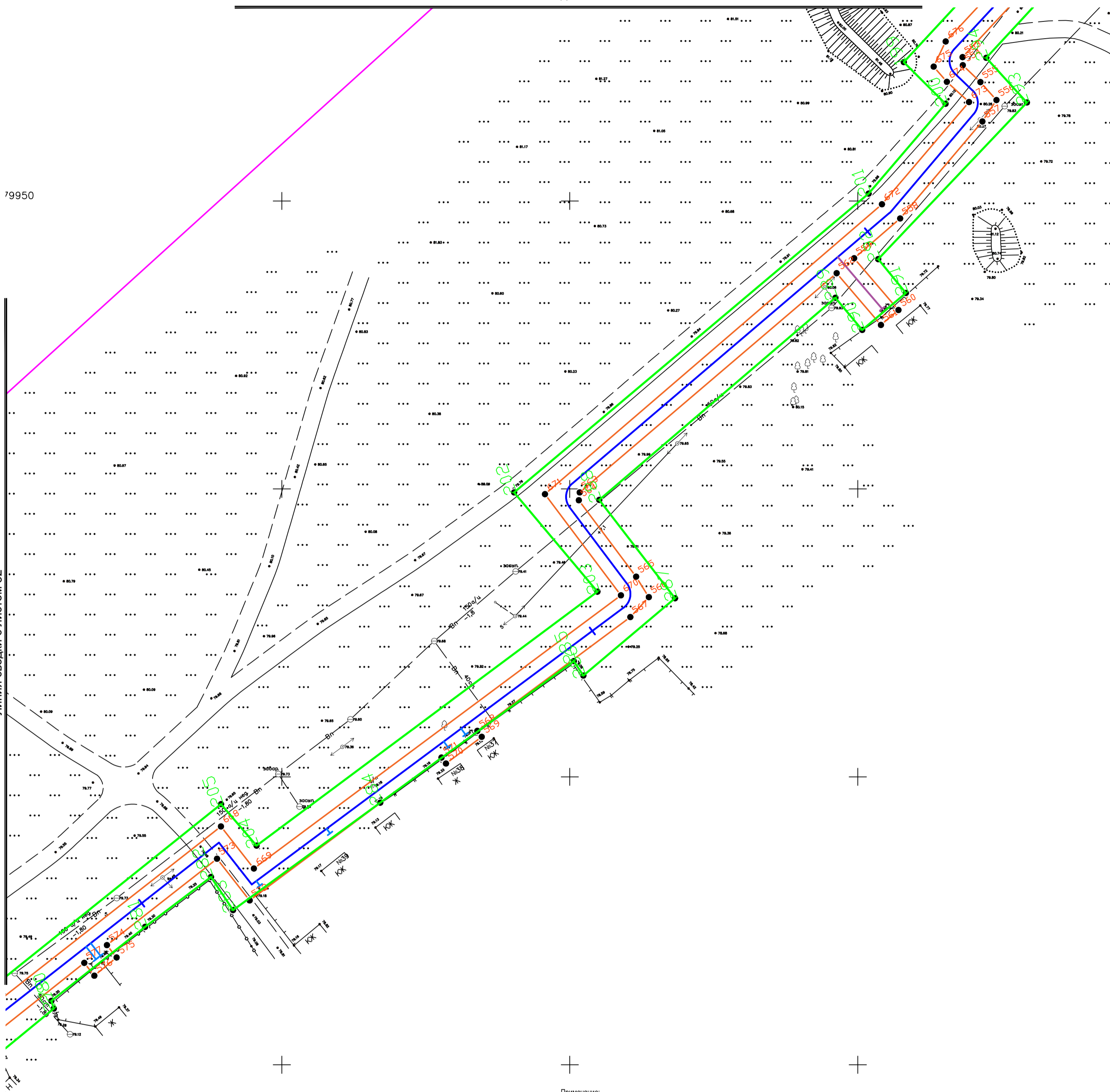


					2020-011		
Строительство распределительных сетей газоснабжения х. Хутурской Зимовниковского района Ростовской области							
Проект планировки территории Раздел 1. Графическая часть					стадия	лист	листов
					П	30	35
изм.	кол.чл.	лист	№ док.	Подпись	Дата		
Выполнил	Бойко П.В.				04.20		
Проверил	Ковалев А.М.				04.20		
Директор	Ковалев С.М.				04.20		
					000		
					"Жилстройпроект"		

Согласовано
 Взам. инв. N
 Подп. и дата
 Инв. N подл.

79950

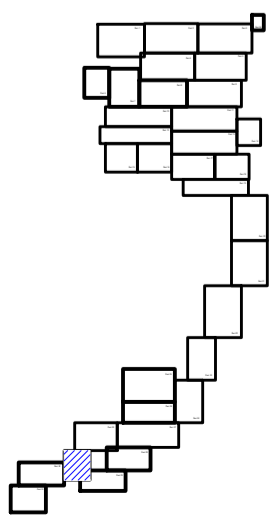
Линия сводки с листом 32



Примечание:

Граница зоны планируемого размещения линейного объекта совпадает с границей рассматриваемой территории. Также на чертеже не нанесены в связи с отсутствием на рассматриваемой территории:

- существующие (ранее установленные в соответствии с законодательством РФ) установленные данным проектом планировки и отменяемые красные линии,
- номера характерных точек красных линий, в том числе точки начала и окончания красных линий, точки изменения описания красных линий,
- границы зон планируемого размещения линейных объектов, подлежащих переносу (переустройству) из зон планируемого размещения линейных объектов,
- номера характерных точек границ зон планируемого размещения линейных объектов, подлежащих переносу (переустройству) из зон планируемого размещения линейных объектов,
- границы зон с особыми условиями использования территорий, подлежащих установлению в связи с размещением линейных объектов, подлежащих переносу.



- Граница зоны планируемого размещения линейного объекта
- Проектируемый линейный объект
- Проектируемый линейный объект
- 2 Характерная точка зоны планируемого размещения линейного объекта
- Граница населенного пункта х. Хуторской
- Граница планируемой охранной зоны проектируемого линейного объекта
- 1 Характерная точка границы планируемой охранной зоны проектируемого линейного объекта

изм	кол.уч	лист	№ док	Подпись	Дата
Выполнил	Бойко П.В.				04.20
Проверил	Ковалев А.М.				04.20
Директор	Ковалев С.М.				04.20
					04.20

2020-011

Строительство распределительных сетей газоснабжения х. Хуторской Зимовниковского района Ростовской области

Проект планировки территории
Раздел 1. Графическая часть

стадия	лист	листов
П	31	35

Чертеж красных линий, границ зон планируемого размещения линейного объекта, границ зон планируемого размещения линейных объектов подлежащих переносу из зон планируемого размещения линейных объектов.

000
"Жилстройпроект"
Формат А2

Согласовано

Инов. N подл. Подп. и дата. Взам. инв. N

Согласовано

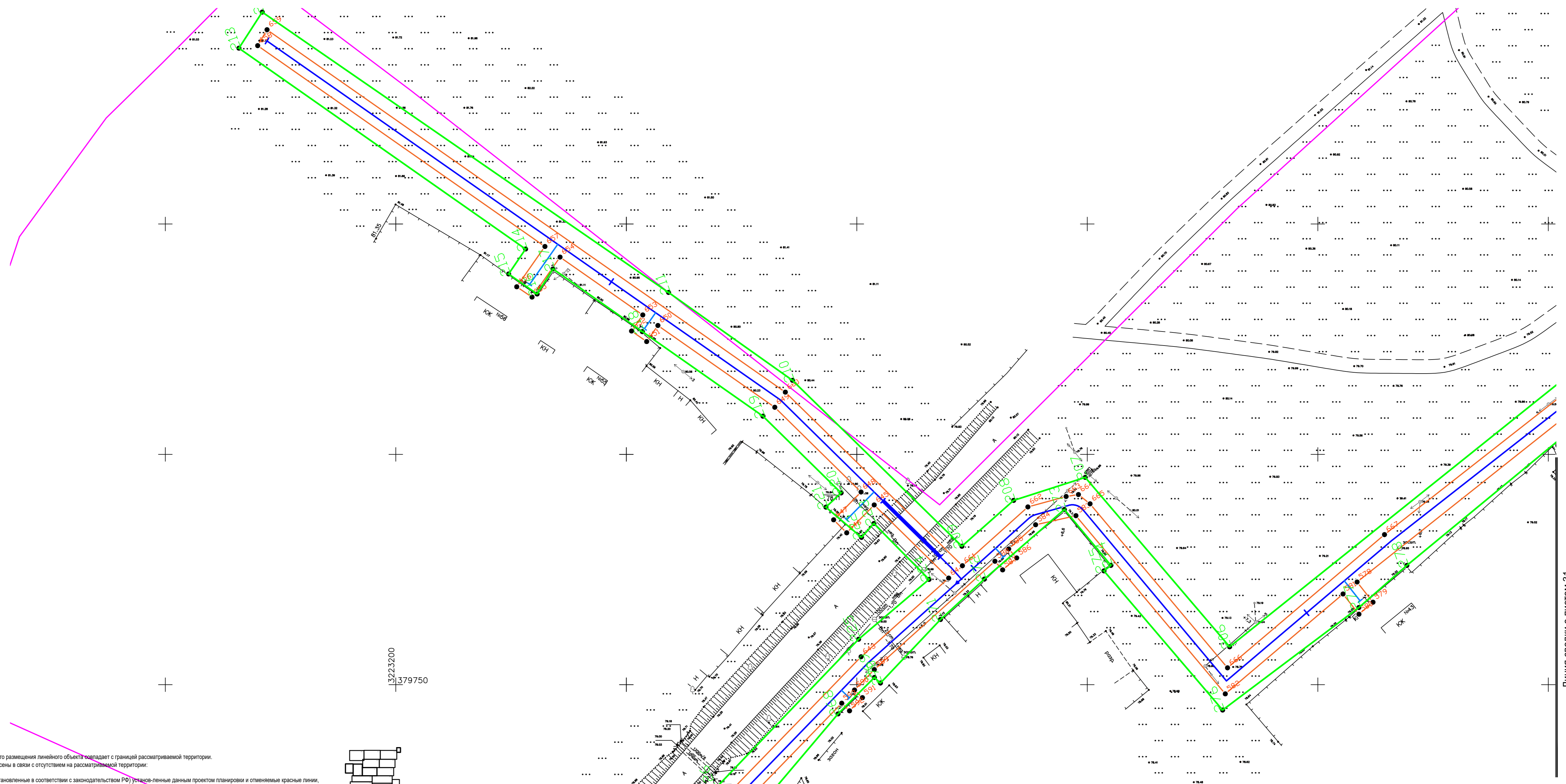
Взам. инв. N	
Подп. и дата	
И/вз. N подл.	

Примечание:
 Граница зоны планируемого размещения линейного объекта совпадает с границей рассматриваемой территории.
 Также на чертеже не нанесены в связи с отсутствием на рассматриваемой территории:
 -существующие (ранее установленные в соответствии с законодательством РФ) установленные данным проектом планировки и отменяемые красные линии,
 -номера характерных точек красных линий, в том числе точки начала и окончания красных линий, точки изменения описания красных линий,
 -границы зон планируемого размещения линейных объектов, подлежащих переносу (переустройству) из зон планируемого размещения линейных объектов,
 -номера характерных точек границ зон планируемого размещения линейных объектов, подлежащих переносу (переустройству) из зон планируемого размещения линейных объектов,
 -границы зон с особыми условиями использования территорий, подлежащих установлению в связи с размещением линейных объектов, подлежащих переносу.



- Граница зоны планируемого размещения линейного объекта
- Проектируемый линейный объект
- Проектируемый линейный объект
- 2 Характерная точка зоны планируемого размещения линейного объекта
- Граница населенного пункта х. Хутурской

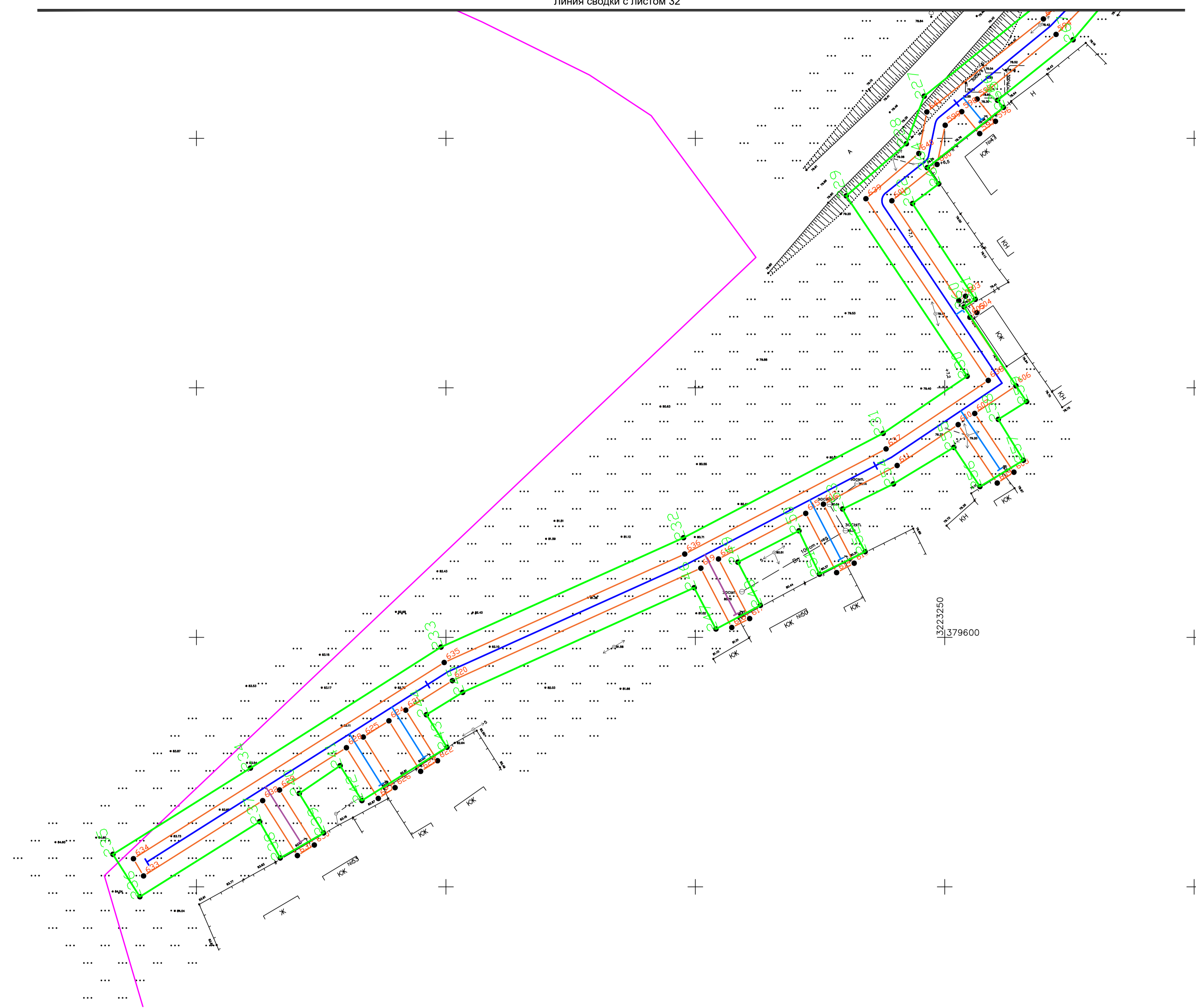
- Граница планируемой охранной зоны проектируемого линейного объекта
- 1 Характерная точка границы планируемой охранной зоны проектируемого линейного объекта



Линия сводки с листом 33

Линия сводки с листом 31

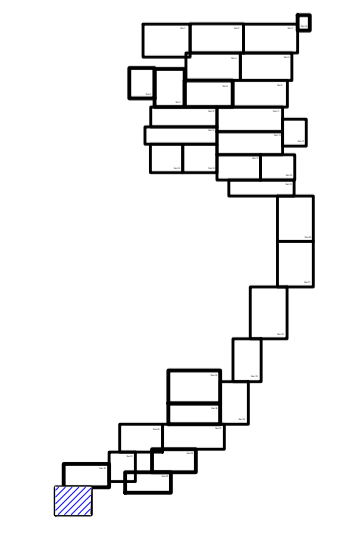
2020-011				
Строительство распределительных сетей газоснабжения х. Хутурской Зимовниковского района Ростовской области				
изм.	кол. н. лист	№ док.	Подпись	Дата
Выполнил	Бойко П.В.			04.20
Проверил	Ковалев А.М.			04.20
Директор	Ковалев С.М.			04.20
04.20				
Проект планировки территории			стадия	лист
Раздел 1. Графическая часть			П	32
			лист	35
Чертеж красных линий, границ зон планируемого размещения линейного объекта, границ зон планируемого размещения линейных объектов подлежащих переносу из зон планируемого размещения линейных объектов.				000
				«Жилстройпроект»
Формат А3х3				



Примечание:
 Граница зоны планируемого размещения линейного объекта совпадает с границей рассматриваемой территории.
 Также на чертеже не нанесены в связи с отсутствием на рассматриваемой территории:
 -существующие (ранее установленные в соответствии с законодательством РФ) установленные данным проектом планировки и отмененные красные линии,
 -номера характерных точек красных линий, в том числе точки начала и окончания красных линий, точки изменения описания красных линий,
 -границы зон планируемого размещения линейных объектов, подлежащих переносу (перестройке) из зон планируемого размещения линейных объектов,
 -номера характерных точек границ зон планируемого размещения линейных объектов, подлежащих переносу (перестройке) из зон планируемого размещения линейных объектов,
 -границы зон с особыми условиями использования территорий, подлежащих установлению в связи с размещением линейных объектов, подлежащих переносу.

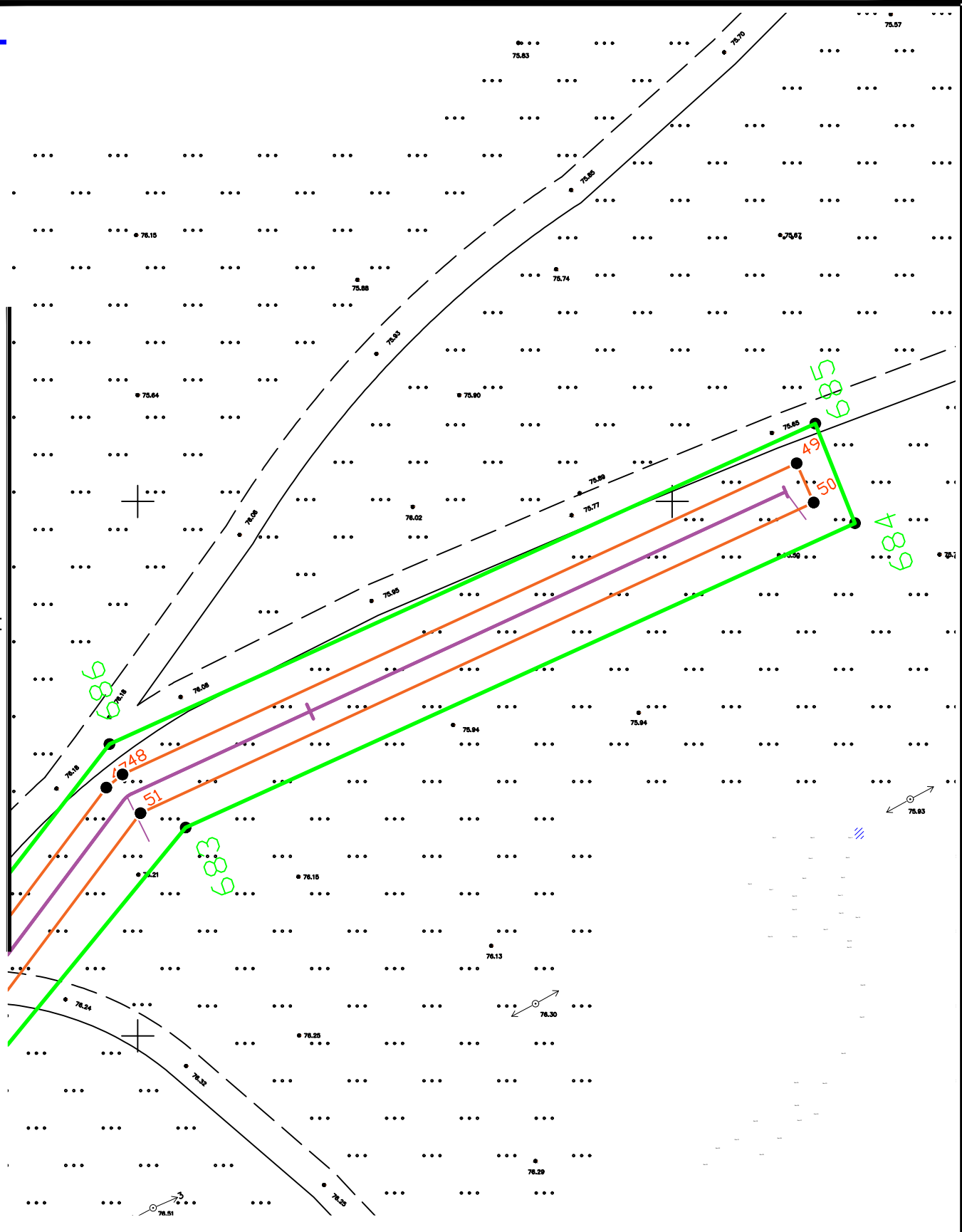
- Граница зоны планируемого размещения линейного объекта
- Проектируемый линейный объект
- Проектируемый линейный объект
- 2 Характерная точка зоны планируемого размещения линейного объекта
- Граница населенного пункта х. Хутурской

- Граница планируемой охранной зоны проектируемого линейного объекта
- 1 Характерная точка границы планируемой охранной зоны проектируемого линейного объекта



					2020-011		
Строительство распределительных сетей газоснабжения х. Хутурской Зимовниковского района Ростовской области							
Проект планировки территории Раздел 1. Графическая часть					стадия	лист	листов
					П	33	35
изм.	кол.чл.	лист	№ док.	Подпись	Дата		
Выполнил	Бойко П.В.				04.20		
Проверил	Ковалев А.М.				04.20		
Директор	Ковалев С.М.				04.20		
					04.20		
					000		
					"Жилстройпроект"		

ЛИНИЯ СВОДКИ С ЛИСТОМ 3



Согласовано

Взам. инв. N

Подп. и дата

Инв. N подл.

2020-011

Строительство распределительных сетей газоснабжения
х. Хуторской Зимовниковского района Ростовской области

Проект планировки территории
Раздел 1. Графическая часть

стадия	лиСТ	лиСТОВ
П	34	35

изм	кол.уч	лист	N док	Подпись	Дата
Выполнил				Бойко П.В.	04.20
Проверил				Ковалев А.М.	04.20
Директор				Ковалев С.М.	04.20
					04.20

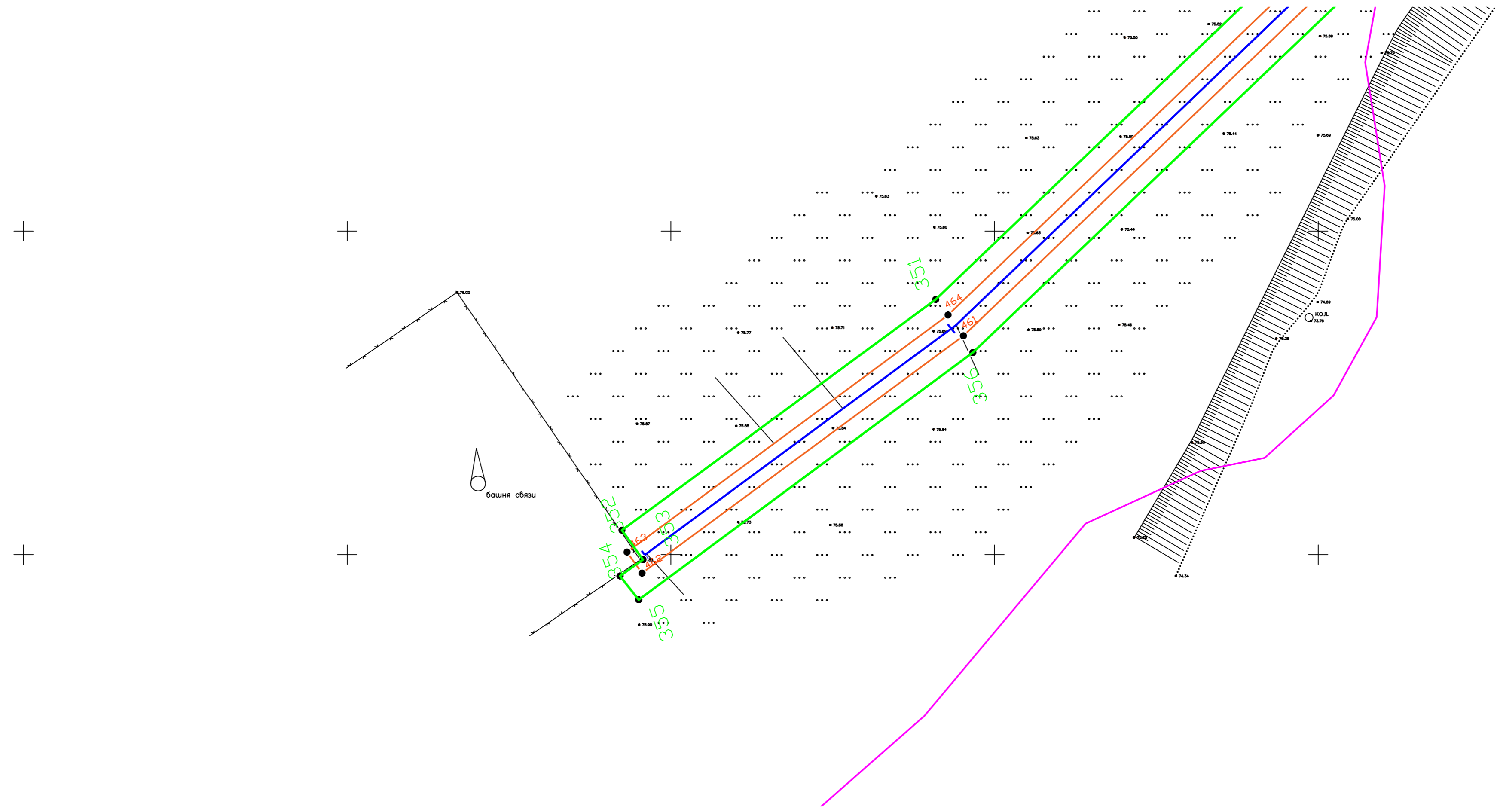
Чертеж красных линий, границ зон планируемого размещения линейного объекта, границ зон планируемого размещения линейных объектов подлежащих переносу из зон планируемого размещения линейных объектов.



ООО
"Жилстройпроект"

Формат А4

Согласовано				
Изм. N				
Инв. N				
Подп. и дата				
Взам. инв. N				
Инв. N подл.				

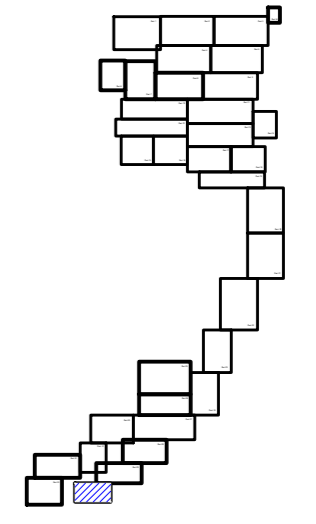


Примечание:
 Граница зоны планируемого размещения линейного объекта совпадает с границей рассматриваемой территории.
 Также на чертеже не нанесены в связи с отсутствием на рассматриваемой территории:

- существующие (ранее установленные в соответствии с законодательством РФ) установленные данным проектом планировки и отменяемые красные линии,
- номера характерных точек красных линий, в том числе точки начала и окончания красных линий, точки изменения описания красных линий,
- границы зон планируемого размещения линейных объектов, подлежащих переносу (переустройству) из зон планируемого размещения линейных объектов,
- номера характерных точек границ зон планируемого размещения линейных объектов, подлежащих переносу (переустройству) из зон планируемого размещения линейных объектов,
- границы зон с особыми условиями использования территорий, подлежащих установлению в связи с размещением линейных объектов, подлежащих переносу.

- Граница зоны планируемого размещения линейного объекта
- Проектируемый линейный объект
- Проектируемый линейный объект
- 2 Характерная точка зоны планируемого размещения линейного объекта
- Граница населенного пункта х. Хуторской

- Граница планируемой охранной зоны проектируемого линейного объекта
- 1 Характерная точка границы планируемой охранной зоны проектируемого линейного объекта



				2020-011				
				Строительство распределительных сетей газоснабжения х. Хуторской Зимовниковского района Ростовской области				
изм.	кол.уч. лист	N док.	Подпись	Дата	Проект планировки территории Раздел 1. Графическая часть	стадия	лист	листов
Выполнил	Бойко П.В.			04.20		П	35	35
Проверил	Ковалев А.М.			04.20				
Директор	Ковалев С.М.			04.20				
				04.20	<small>Чертеж красных линий, границ зон планируемого размещения линейного объекта, границ зон планируемого размещения линейных объектов подлежащих переносу из зон планируемого размещения линейных объектов.</small>			
				000 "Жилстройпроект"				

2. ПОЛОЖЕНИЕ О РАЗМЕЩЕНИИ ЛИНЕЙНЫХ ОБЪЕКТОВ

2.1 Наименование, основные характеристики и назначение планируемого для размещения линейного объекта

Проект планировки и межевания территории выполняется с целью выделения из элемента планировочной структуры территории (зоны планируемого размещения линейного объекта) земельного отвода, а также обоснование оптимальных размеров и границ земельных участков границ и публичных сервитутов для получения разрешения на строительство и ввода в эксплуатацию объекта строительства под объект «Строительство распределительных сетей газоснабжения х. Хуторской Зимовниковского района Ростовской области».

Проектируемый линейный объект представляет собой газопровод среднего и низкого давления.

Точка подключения газопровода №1 предусмотрена в существующий надземный стальной газопровод среднего давления Ду80мм, Ру=0,3 МПа на выходе ГРПШ в х. Хуторской Зимовниковского района Ростовской области (СТНГ2.5159.06-61/1131-1-ТКР.ГЧ.018).

Точка подключения газопровода №2 предусмотрена в существующий надземный стальной газопровод низкого давления Ду150мм, Ру=0,003 МПа на выходе ГРПШ в х. Хуторской Зимовниковского района Ростовской области (СТНГ2.5159.06-61/1131-1-ТКР.ГЧ.018).

Расход газа на газоснабжение х. Хуторской составляет 822,1 нм³/ч согласно расчетной схеме газоснабжения х. Хуторской №168-14-ГП, выполненной РФ ОАО «ГИПРОНИИГАЗ», получившей положительное заключение, выданное ООО «Дон-Экспертиза».

Проектируемый газопровод среднего и низкого давления по объекту «Строительство распределительных сетей газоснабжения х. Хуторской Зимовниковского района Ростовской области» предназначен для газоснабжения х. Хуторской.

Для снижения давления газа до 3,0 кПа по трассе проектируемого газопровода проектом предусматривается установка одного шкафного газорегуляторного пункта с основной и резервной линиями.

ГРПШ установлено на специально выделенной площадке, свободной от строений и коммуникаций, с проветриваемым сетчатым ограждением Н=1,7м. Молниезащита ГРПШ обеспечивается стержневым молниеотводом Н=8,0м.

Фундамент под ГРПШ – монолитная железобетонная плита толщиной 200 мм из бетона на сульфатостойком цементе (ГОСТ 22266-2013) класса В15, марки W4 по

водонепроницаемости, F150 по морозостойкости, с армированием из горячекатаной арматуры периодического профиля класса А-III по ГОСТ 5781-82*.

Проект предусматривает ограждение площадки ГРПШ металлическим сетчатым ограждением с закрывающейся калиткой.

ГРПШ представляет собой металлический шкаф с теплоизоляцией. Для удобства обслуживания в шкафу имеются двери, обеспечивающие свободный доступ к технологическому оборудованию. Работа газорегуляторных пунктов рассчитана на температуру окружающего воздуха от -40°C до $+60^{\circ}\text{C}$.

На входах и выходах из ГРПШ устанавливается отключающая арматура, предназначенная для газовой среды. Герметичность затвора задвижек должна быть не ниже класса В.

Трубопроводы, отводящие газ от ПСК и продувочные газопроводы в ГРПШ выведены на высоту не менее 4м от уровня земли. На концах сбросных и продувочных трубопроводов предусмотрены устройства, исключающие попадание атмосферных осадков в эти газопроводы. Трубопроводы ГРПШ должны быть окрашены в желтый цвет согласно ГОСТ 14202-69.

Проектом предусматривается: трасса газопровода:

- прокладка газопровода среднего давления $P \leq 0,3$ МПа;
- прокладка газопровода низкого давления $P \leq 0,003$ МПа;

Газопровод прокладывается подземно и надземно.

Протяженность подземной трассы проектируемого газопровода среднего и низкого давления составляет – 25 980,3 м, в том числе:

- газопровод среднего давления – 5 420,8 м;
- газопровод низкого давления – 20 559,5 м,
- в том числе двухтрубная прокладка – 3 533,13 м.

В процессе проектирования протяженность трассы газопровода будет уточнена. Для монтажа подземного газопровода используются трубы, имеющие сертификат качества завода-изготовителя:

- длинномерные полиэтиленовые трубы по ГОСТ Р 58121.2-2018 с коэффициентом запаса прочности не менее 2,7;
- стальные электросварные трубы по ГОСТ 10704-91 "Сортамент" из стали группы "В" ГОСТ 10705-80 "Технические условия". Изоляция газопровода заводская усиленного типа по ГОСТ 9.602-2016;

Для надземного - стальные трубы по ГОСТ 10704-91 и ГОСТ 3262-75.

2.2 Перечень субъектов Российской Федерации, перечень муниципальных районов, городских округов в составе субъектов Российской Федерации, перечень

поселений, населенных пунктов, внутригородских территорий городов федерального значения, на территориях которых устанавливаются зоны планируемого размещения линейных объектов.

В административном отношении, зона планируемого размещения линейного объекта «Строительство распределительных сетей газоснабжения х. Хуторской Зимовниковского района Ростовской области» находится в Ростовской области, Зимовниковском муниципальном районе, полностью на территории Кировского сельского поселения. Линейный объект в основном расположен на землях населенного пункта х. Хуторской и частично на землях сельскохозяйственного назначения Кировского сельского поселения.

2.3 Перечень координат характерных точек границ зон планируемого размещения линейного объекта

Для проектируемого линейного объекта зона планируемого размещения определяется равной земельному отводу необходимому для строительства объекта. Ширина определяется в соответствии с СН 456-73 «Нормы отвода земель для магистральных трубопроводов».

Зона планируемого размещения газопровода, выделяется из состава земель поселения или из состава земельных участков, находящихся в собственности у физических или юридических лиц, в краткосрочное пользование на период строительства трубопровода и представляют собой территорию вдоль запроектированной трассы, необходимую для выполнения комплекса подготовительных, земляных и строительно-монтажных работ, ограниченные условными линиями, проведенными параллельно оси трубопровода. Ширина полосы отвода газопровода 8-10м. **Площадь зоны размещения составила 192248 кв.м**

Каталог координат характерных точек границ зоны размещения объекта приведен в таблице № 2.

Таблица №2.

Номер характерной точки	X	Y
Внешний контур		
1	382747,74	3224352,56
2	382751,41	3224352,54
3	382753	3224373,32

4	382753,34	3224383,22
5	382733,6	3224383,06
6	382706,34	3224382,81
7	382684,22	3224380,02
8	382654,7	3224377,12
9	382657,22	3224326,77
10	382660,01	3224285,65
11	382661,75	3224245,68
12	382664,97	3224180,9
13	382666,49	3224153,83
14	382667,68	3224119,63
15	382668,43	3224103,18
16	382671,43	3224060,96
17	382676,73	3224060,73
18	382678,69	3224054,99
19	382675,71	3224024,7
20	382670,76	3224018,94
21	382666,03	3224018,53
22	382668,22	3223965,71
23	382671,06	3223942,8
24	382673,22	3223890,46
25	382673,04	3223863,36
26	382675,87	3223796,99
27	382678,72	3223797,15
28	382684,77	3223642,66
29	382774,19	3223635,04
30	382773,81	3223625,27
31	382674,16	3223633,45
32	382668,1	3223812,9
33	382664,56	3223922,19
34	382662,81	3223940,39
35	382616,05	3223936,94
36	382612,98	3223891,54
37	382627,61	3223882,52
38	382639,7	3223884,98
39	382644,83	3223859,12
40	382615,35	3223853,07
41	382610,34	3223879,21
42	382617,73	3223880,67
43	382596,94	3223881,65
44	382568,14	3223856,18
45	382555,1	3223856,02
46	382555,18	3223829,73
47	382548,31	3223822,02
48	382490,76	3223809,58
49	382448,83	3223808,09

50	382428,74	3223804,57
51	382419,75	3223808,89
52	382354,97	3223810,59
53	382307,7	3223811,88
54	382277,85	3223816,1
55	382273,53	3223787,77
56	382269,85	3223766,55
57	382269,97	3223736,35
58	382259,15	3223736,21
59	382259,91	3223766,67
60	382268,64	3223818,38
61	382237,58	3223823,67
62	382228,07	3223826,23
63	382225,48	3223811,15
64	382191,29	3223817,15
65	382190,91	3223815,13
66	382176,66	3223820,15
67	382164,08	3223822,37
68	382164,35	3223826,13
69	382141,93	3223827,4
70	382130,41	3223827,87
71	382130,11	3223823,19
72	382035,43	3223841,18
73	382035,49	3224036,45
74	382090,38	3224198,71
75	382113,02	3224238,95
76	382112,96	3224318,26
77	381934,28	3224356,41
78	381901,83	3224414,96
79	381911,46	3224488,95
80	381905,35	3224533,08
81	381921,61	3224645,05
82	381930,65	3224716,48
83	381935,25	3224742,44
84	381887,82	3224760,75
85	381837,81	3224779,79
86	381815,46	3224786,14
87	381806,33	3224788,9
88	381636,07	3224834,26
89	381573,38	3224849,56
90	381509,52	3224860,66
91	381446,44	3224863,62
92	381430,92	3224809,86
93	381427,06	3224805,25
94	381386,92	3224795,86
95	381355,39	3224774,22

96	381151,21	3224698,62
97	381133,06	3224692,06
97	381133,06	3224692,06
98	381025,34	3224634,14
99	381010,38	3224601,31
100	380994,35	3224595,97
101	380959,46	3224589,48
102	380896,74	3224577,78
103	380864,36	3224569,44
104	380787,21	3224479,28
105	380710,81	3224441,28
106	380636,46	3224489,89
107	380542,91	3224459,65
108	380498,93	3224445,81
109	380461,81	3224433,53
110	380443,51	3224407,37
111	380338,91	3224332,93
112	380333,27	3224327
113	380316,51	3224312,67
114	380316,89	3224305,02
115	380319,21	3224302,83
116	380359,92	3224282,85
117	380399,47	3224257,96
118	380418,63	3224251,84
119	380438,47	3224237,74
120	380483,94	3224204,59
121	380520,22	3224159,55
122	380506,38	3224140,89
123	380524,19	3224126,69
124	380532,95	3224138,45
125	380556,65	3224120,28
126	380541,56	3224098,89
127	380499,02	3224131,29
128	380470,07	3224093,23
129	380428,83	3224038,58
130	380366,69	3223954,36
131	380354,86	3223962,21
132	380366,33	3223976,96
133	380368,45	3223978,97
134	380405,77	3224027,71
135	380424,8	3224051,17
136	380418,45	3224056,03
137	380424,64	3224064,07
138	380431,38	3224059,23
139	380452,94	3224086,92
140	380445,76	3224092,3

141	380451,75	3224100,09
142	380459,19	3224094,46
143	380483,76	3224127,34
144	380476,64	3224132,71
145	380480,36	3224137,61
146	380484,43	3224134,14
147	380487,06	3224137,44
148	380489,39	3224135,65
149	380507,41	3224159,69
150	380478,02	3224195,34
151	380457,31	3224166,21
152	380449,09	3224172
153	380471,58	3224203,17
154	380451,22	3224214,87
155	380420,78	3224239,31
156	380413,1	3224242,73
157	380398,58	3224246,66
158	380377,53	3224214,58
159	380382,05	3224204,01
160	380373,72	3224189,07
161	380364,65	3224194,35
162	380371,11	3224204,87
163	380367,35	3224213,86
164	380389,46	3224251,08
165	380359,83	3224270,57
166	380354,5	3224273,99
167	380312,33	3224295,54
168	380306,22	3224301,5
169	380304,92	3224315,88
170	380298,77	3224316,77
171	380255,61	3224327,58
172	380238,46	3224328,82
173	380231,77	3224282,42
174	380250,62	3224218,97
175	380257,76	3224212,03
176	380327,63	3224135,71
177	380322,65	3224096,43
178	380275,27	3224034,95
179	380292,64	3224022,08
180	380286,45	3224014,39
181	380268,48	3224027,49
182	380230,46	3223978,47
183	380201,98	3223999,69
184	380132,18	3223919,48
185	380119,56	3223914,37
186	380107,37	3223898,46

187	380079,48	3223909,82
188	380036,34	3223842,14
189	380027,34	3223824
190	380047,98	3223813,96
191	380175,37	3223732,13
192	380160,09	3223689,66
193	380134,53	3223698,42
194	380123,43	3223703,79
195	380072,84	3223727,93
196	380052,96	3223697,74
197	380023,34	3223653,62
198	379974,12	3223607,98
199	379966,88	3223615,24
200	379951,28	3223601,88
201	379899,39	3223540,33
202	379882,15	3223554,79
203	379838,06	3223495,61
204	379845,26	3223489,44
205	379758,23	3223380,87
206	379795	3223349,56
207	379790	3223334,01
208	379780,05	3223322,8
209	379816,06	3223286,05
210	379835,14	3223259,15
211	379895,99	3223171,02
212	379888,15	3223165,96
213	379844,57	3223228,14
214	379839,15	3223224,47
215	379834,8	3223230,65
216	379840,24	3223234,1
217	379826,63	3223253,47
218	379808,28	3223279,64
219	379791,63	3223296,59
220	379788,54	3223293,3
221	379781,98	3223301,01
222	379784,98	3223303,71
223	379772,86	3223315,66
224	379759,87	3223300,38
225	379727,32	3223269,16
226	379708,44	3223245,86
227	379698,92	3223242,3
228	379688,47	3223230,24
229	379652,33	3223254,49
230	379640,88	3223237,64
231	379619,96	3223197,64
232	379598,05	3223149,01

233	379573,79	3223110,81
234	379556,51	3223083,25
235	379548,02	3223088,65
236	379563,07	3223112,66
237	379555,78	3223116,78
238	379560,8	3223125,49
239	379568,71	3223120,6
240	379574,28	3223128,79
241	379567,29	3223133,16
242	379577,97	3223150,21
243	379584,49	3223146,08
244	379588,96	3223153,35
245	379609,95	3223199,77
246	379601,67	3223204,13
247	379606,4	3223213,04
248	379615,06	3223208,54
249	379621,35	3223220,77
250	379612,64	3223224,87
251	379617,16	3223234,04
252	379625,72	3223229,52
253	379630,74	3223239,7
254	379638,06	3223251,82
255	379630,21	3223257,05
256	379635,48	3223265,76
257	379643,68	3223260,73
258	379647,23	3223266,4
259	379666,23	3223253,88
260	379667,73	3223256,12
261	379686,94	3223243,55
262	379690,88	3223248,78
263	379694,12	3223246,48
264	379706,21	3223261,76
265	379707,63	3223260,57
266	379719,75	3223275,71
267	379743,65	3223295,92
268	379751,57	3223303,81
269	379750,37	3223305,12
270	379764,15	3223318,13
271	379772,92	3223327,67
272	379788,03	3223345,03
273	379775,9	3223355,11
274	379774,71	3223353,61
275	379744,5	3223379,35
276	379766,75	3223408,9
277	379775,88	3223419,32
278	379809,76	3223460,39

279	379811,08	3223459,98
280	379823,94	3223476,24
281	379832,61	3223487,69
282	379826,86	3223491,52
283	379845,51	3223517,08
284	379870,1	3223550,69
285	379867,58	3223552,35
286	379881,01	3223568,27
287	379898,09	3223555,1
288	379933,2	3223596,11
289	379927,61	3223600,77
290	379934,02	3223608,35
291	379939,9	3223603,54
292	379967,11	3223629,36
293	379974,86	3223622,3
294	380015,84	3223660,21
295	380059,47	3223726,07
296	380051,43	3223732,03
297	380058,02	3223741,58
298	380066,31	3223736,1
299	380069,45	3223741,08
300	380137,62	3223707,85
301	380153,78	3223702,09
302	380163,15	3223727,55
303	380077,95	3223782,8
304	380078,79	3223784,37
305	380050,65	3223802,57
306	380031,64	3223812,83
307	380017,1	3223820,01
308	380028,9	3223843,15
309	380026,03	3223844,66
310	380036,66	3223862,51
311	380043,61	3223873,41
312	380076,27	3223921,8
313	380105,09	3223909,95
314	380125,26	3223932,42
315	380128,46	3223929,43
316	380139,27	3223942,55
317	380160,98	3223965,44
318	380158,2	3223967,84
319	380160,99	3223970,91
320	380163,23	3223973,8
321	380168,79	3223970,12
322	380169,82	3223971,46
323	380170,52	3223970,97
324	380172,67	3223973,88

325	380170,23	3223975,98
326	380179,52	3223986,71
327	380176,23	3223989,49
328	380189,62	3224005,12
329	380191,86	3224003,17
330	380200,7	3224013,77
331	380227,96	3223992,09
332	380239,62	3224007,06
333	380241,14	3224006,53
334	380256,88	3224026,59
335	380268,43	3224041,18
336	380274,31	3224048,88
337	380272,9	3224049,96
338	380313,35	3224099,76
339	380317,21	3224132,24
340	380241,73	3224214,21
341	380233,04	3224238,08
342	380185,99	3224223,94
343	380157,66	3224200,94
344	380115,54	3224154,89
345	380111,92	3224133,86
346	380069,88	3224087,93
347	379909,77	3223913,59
348	379877,85	3223868,52
349	379739,55	3223695,52
350	379639,43	3223590,91
351	379603,78	3223542,44
352	379599,24	3223545,69
353	379596,71	3223542,13
354	379593,03	3223545,03
355	379631,23	3223596,64
356	379730,82	3223700,77
357	379870,75	3223875,76
358	379901,56	3223919,18
359	380065,29	3224097,82
360	380102,2	3224137,46
361	380106,33	3224159,33
362	380150,53	3224208
363	380181,58	3224233,17
364	380231,65	3224248,01
365	380221,53	3224280,92
366	380230,51	3224341,22
367	380258,31	3224337,13
368	380303,59	3224325,68
369	380308,76	3224326,16
370	380311,07	3224324,42

371	380350,15	3224352,14
372	380383,23	3224379,46
373	380403,97	3224396,19
374	380405,25	3224394,33
375	380434,99	3224414,1
376	380456,3	3224442,78
377	380457,37	3224438,76
378	380490,07	3224450,46
379	380489,16	3224453,17
380	380526,39	3224464,43
381	380536,93	3224467,65
382	380536,52	3224468,71
383	380614,17	3224492,02
384	380627,46	3224496,31
385	380655,12	3224506,08
386	380656,96	3224501,24
387	380651,51	3224492,72
388	380702,6	3224458,88
389	380705,14	3224453,36
390	380710,75	3224456,37
391	380712,21	3224453,93
392	380748,51	3224472,01
393	380780,47	3224487,59
394	380858,97	3224578,83
395	380897,62	3224588,87
396	380931,47	3224594,78
397	380946,31	3224597,47
398	380945,04	3224604,31
399	380944,58	3224614,7
400	380954,66	3224614,91
401	380955,04	3224605,49
402	380956,1	3224599,47
403	380988,1	3224605,38
404	381002,35	3224608,82
405	381017,29	3224641,56
406	381090,36	3224680,29
407	381091,73	3224677,89
408	381120,42	3224693,52
409	381119,16	3224695,74
410	381128,91	3224700,51
411	381209,13	3224730,3
412	381206,12	3224737,12
413	381216,16	3224740,5
414	381218,24	3224734,4
415	381254,4	3224747,96
416	381252,8	3224752,24

417	381262,7	3224755,68
418	381264	3224751,37
419	381293,44	3224762,27
420	381292	3224765,86
421	381300,64	3224769,17
422	381302,05	3224765,35
423	381316,99	3224771,33
424	381315,33	3224775,52
425	381323,66	3224778,84
426	381325,26	3224774,53
427	381352,52	3224784,59
428	381384,46	3224806,29
429	381421,34	3224813,93
430	381420,7	3224816,37
431	381426,63	3224817,56
432	381421,69	3224839,37
433	381429,01	3224840,49
434	381438,21	3224871,76
435	381442,31	3224874,25
436	381448,83	3224873,84
437	381448,89	3224876,03
438	381458,9	3224875,97
439	381458,82	3224872,79
440	381466,89	3224872,43
441	381467,04	3224875,68
442	381477,02	3224875,53
443	381476,84	3224872,53
444	381497,13	3224871,65
445	381497,66	3224878,6
446	381507,54	3224878,09
447	381507,02	3224871,42
448	381578,34	3224859,44
449	381579,06	3224866
450	381590,11	3224863,9
451	381589,06	3224857,8
452	381618,3	3224850,16
453	381620,46	3224858,63
454	381630,22	3224856,05
455	381627,85	3224847,63
456	381645,97	3224842,53
457	381648,18	3224851,59
458	381656,39	3224849,81
459	381655,65	3224846,48
460	381657,19	3224846,15
461	381655,69	3224840,42
462	381673,34	3224835,36

463	381675,62	3224843,12
464	381685,26	3224841,3
465	381683,06	3224832,65
466	381705,82	3224826,56
467	381707,43	3224833,23
468	381717,06	3224830,63
469	381715,35	3224824,48
470	381731,23	3224820,73
471	381732,97	3224826,76
472	381742,69	3224824,3
473	381740,83	3224817,35
474	381750,95	3224814,78
475	381752,64	3224821,51
476	381762,47	3224819,29
477	381760,86	3224812,74
478	381781,69	3224807,74
479	381783,27	3224814,14
480	381783,98	3224813,98
481	381784,62	3224815,74
482	381793,29	3224812,91
483	381790,96	3224803,89
484	381808,55	3224799,27
485	381811,33	3224809,06
486	381820,87	3224806,48
487	381818,19	3224796,5
488	381842,09	3224789,95
489	381855,82	3224785,31
490	381858,75	3224792,57
491	381867,99	3224789
492	381864,97	3224780,71
493	381870,89	3224778,46
494	381874,18	3224787,12
495	381883,44	3224783,6
496	381880,13	3224775,12
497	381919,87	3224759,28
498	381923,63	3224768,37
499	381933,03	3224764,94
500	381929,62	3224756,07
501	381943,03	3224751,2
502	381946,7	3224743,7
503	381956,84	3224741,9
504	381960,36	3224761,23
505	381969,85	3224758,5
506	381966,35	3224740,29
507	381999,7	3224733,93
508	382002,12	3224747,11

509	382011,98	3224745,24
510	382009,67	3224732,59
511	382040,82	3224726,76
512	382044,38	3224746,99
513	382054,43	3224745,34
514	382050,42	3224724,76
515	382083,18	3224718,5
516	382088,79	3224718
517	382091,78	3224736,27
518	382101,57	3224733,98
519	382098,55	3224716,44
520	382102,59	3224715,89
521	382101,86	3224710,23
522	382112,43	3224708,83
523	382115,18	3224731,59
524	382124,95	3224729,53
525	382120,64	3224697,84
526	382101,04	3224700,23
527	382097,9	3224676,72
528	382165,62	3224672,41
529	382250,72	3224653,97
530	382269,55	3224651,29
531	382285,16	3224649,31
532	382285,28	3224652,2
533	382288,98	3224656,65
534	382289,24	3224677,45
535	382276,87	3224677,68
536	382264,36	3224680,77
537	382256,88	3224681,94
538	382259,33	3224692,14
539	382267,38	3224690,77
540	382269,92	3224710,5
541	382263,47	3224711,79
542	382265,25	3224721,72
543	382271,94	3224720,39
544	382274,96	3224740
545	382276,6	3224739,65
546	382281,49	3224773,02
547	382285,46	3224794,34
548	382286,21	3224801,26
549	382286,02	3224816,45
550	382286,21	3224822,29
551	382285,34	3224822,22
552	382284,18	3224833,04
553	382282,51	3224833,32
554	382283,82	3224843,15

555	382289,71	3224842,26
556	382289,36	3224837,34
557	382304,37	3224835,88
558	382304,05	3224833,53
559	382312,4	3224831,88
560	382335,72	3224829,45
561	382336,04	3224832,86
562	382350,1	3224831,49
563	382349,83	3224828,56
564	382385,75	3224826,05
565	382385,95	3224828,19
566	382395,85	3224827,58
567	382395,61	3224824,93
568	382397,51	3224824,81
569	382396,81	3224814,86
570	382348,78	3224818,78
571	382306,38	3224822,01
572	382292,01	3224829,03
573	382292,04	3224794,76
574	382284,61	3224754,75
575	382281,85	3224738,41
576	382283,13	3224738,21
577	382277,97	3224706,87
578	382274,69	3224687,61
579	382286,82	3224687,56
580	382286,88	3224691,51
581	382295,99	3224691,56
582	382295,96	3224687,77
583	382302,06	3224687,62
584	382302,07	3224691,58
585	382312,13	3224691,74
586	382312,22	3224687,81
587	382324,88	3224688,04
588	382324,83	3224691,94
589	382334,83	3224692,15
590	382334,79	3224687,94
591	382343,23	3224688,04
592	382343,21	3224691,88
593	382353,09	3224691,47
594	382353,17	3224689,08
595	382365,65	3224689,42
596	382366,67	3224685,49
597	382380,9	3224685,52
598	382380,59	3224693,54
599	382383,05	3224696,4
600	382388,69	3224696,68

601	382388,76	3224689,97
602	382441,85	3224692,13
603	382441,7	3224695,78
604	382454,35	3224695,33
605	382454,24	3224692,13
606	382473,76	3224692,14
607	382473,95	3224694,91
608	382483,89	3224694,78
609	382483,9	3224692,43
610	382502,53	3224692,28
611	382502,52	3224694,48
612	382512,58	3224694,38
613	382512,57	3224692,42
614	382535,44	3224692,26
615	382535,4	3224674,96
616	382559,05	3224677,07
617	382557,91	3224689,21
618	382558,02	3224693,99
619	382568	3224693,67
620	382568,03	3224689,99
621	382569,06	3224678,04
622	382573,37	3224678,47
623	382580,03	3224679,39
624	382593,02	3224681,64
625	382604,43	3224679,71
626	382613,66	3224681,64
627	382610,69	3224695,15
628	382614,22	3224695,91
629	382614,56	3224720,32
630	382611,17	3224765,15
631	382613,91	3224765,3
632	382619,07	3224696,65
633	382621,43	3224697,06
634	382623,46	3224684,2
635	382637,52	3224685,14
636	382637,31	3224698,93
637	382647,06	3224699,92
638	382647,66	3224684,5
639	382669,93	3224686,34
640	382669,18	3224701,81
641	382679,17	3224702,65
642	382680,35	3224686,77
643	382689,59	3224687,93
644	382696,88	3224686,89
645	382722,8	3224689,2
646	382721,13	3224708,34

647	382719,84	3224713,51
648	382728,82	3224715,99
649	382730,32	3224709,76
650	382732,62	3224689,96
651	382740,47	3224690,64
652	382744,86	3224684,11
653	382759,73	3224692,41
654	382758,96	3224700,81
655	382760,57	3224704,92
656	382784,78	3224718,17
657	382788,42	3224719,13
658	382783,88	3224736,12
659	382793,71	3224738,3
660	382797,77	3224721,17
661	382852,99	3224734,46
662	382851,92	3224739,68
663	382923,99	3224754,34
664	382949,13	3224758,4
665	382953,32	3224762,66
666	382948,51	3224781,17
667	382958,3	3224784,47
668	382963,21	3224765,81
669	382996,55	3224777,91
670	382991,57	3224795,69
671	383021,45	3224806,61
672	383026,23	3224785,74
673	383039,96	3224789,49
674	383055,15	3224792,76
675	383049,98	3224814,18
676	383059,68	3224817,48
677	383064,92	3224794,77
678	383070,7	3224795,79
679	383069,13	3224807,37
680	383073,2	3224812,13
681	383073,18	3224816,5
682	383119,48	3224854,48
683	383147,96	3224917,09
684	383157,28	3224913,37
685	383127,29	3224847,34
686	383083,07	3224813,1
687	383083,31	3224809,24
688	383079,56	3224804,86
689	383080,46	3224797,55
690	383083,34	3224798,06
691	383090,44	3224748,01
692	383071,28	3224702,28

693	383076,71	3224649,96
694	383077,87	3224551,9
695	383071,58	3224509,9
696	383068,18	3224506,12
697	383060,93	3224444,17
698	383058,74	3224425,45
699	383051,21	3224360,64
700	383042,83	3224289,16
701	382997,49	3224193,42
702	383003,41	3224190,36
703	382995,9	3224175,6
704	382989,52	3224164,75
705	382992,48	3224163,11
706	383000,78	3224162,97
707	383000,72	3224158,54
708	382997,69	3224158,66
709	382997,5	3224152,99
710	382989,51	3224153,29
711	382984,36	3224156,13
712	382973,68	3224137,35
713	382969,86	3224049,84
714	382968,43	3224018,05
715	382969,38	3223904,23
716	382966,24	3223809,49
717	383045,55	3223807,13
718	383050	3223759,11
719	383053,65	3223759,14
720	383053,83	3223754,87
721	383069,56	3223754,53
722	383069,44	3223748,47
723	383040,79	3223749,14
724	383036,46	3223797,21
725	382955,53	3223799,68
726	382930,84	3223791,74
727	382930,78	3223790,64
728	382920,81	3223791,34
729	382920,86	3223795,56
730	382922,11	3223798,35
731	382924,61	3223800,29
732	382955,99	3223810,47
733	382959,42	3223904,7
734	382958,48	3224018,58
735	382960,65	3224062,64
736	382960,2	3224062,61
737	382959,58	3224062,72
738	382868,34	3224081,28

739	382867,91	3224081,46
740	382867,62	3224081,81
741	382867,57	3224082,16
742	382865,99	3224142,55
743	382866,49	3224161,29
744	382868,94	3224185,97
745	382871,03	3224225,39
746	382875,34	3224287,78
747	382877,82	3224330,36
748	382877,8	3224344,32
749	382845,37	3224342,59
750	382830,75	3224343,12
751	382831,21	3224349,03
752	382829,81	3224349,09
753	382813,21	3224377,79
754	382813,63	3224383,03
755	382792,79	3224388,09
756	382779,99	3224390,44
757	382778,45	3224380,98
758	382778,16	3224376,62
759	382775,01	3224376,64
760	382774,4	3224361,45
761	382772,58	3224361,43
762	382772,04	3224343,55
763	382771,22	3224327,16
764	382769,46	3224277,99
765	382767,92	3224237,44
766	382766,01	3224198,56
767	382764,51	3224173,84
768	382764,35	3224147,74
769	382763,22	3224123,67
770	382763,09	3224115,98
771	382762,93	3224107,68
772	382753,11	3224107,71
773	382752,08	3224093,3
774	382750,03	3224051,05
775	382741,43	3224050,98
776	382742,88	3224076,16
777	382743,49	3224091,46
778	382744,55	3224129,39
779	382745,64	3224148,94
780	382746,33	3224169,85
781	382746,32	3224178,86
782	382746,89	3224190,9
783	382748,06	3224225,84
784	382749,08	3224263,14

785	382749,87	3224291,5
786	382750,57	3224310,21
787	382751,51	3224327,86
788	382749,99	3224327,86
789	382750,55	3224341,12
790	382751,07	3224348,57
791	382747,7	3224348,78
1	382747,74	3224352,56
Внутренний контур		
792	382758,47	3224636,99
793	382754,1	3224669,9
794	382750,72	3224675,69
795	382760,41	3224682,12
796	382764,17	3224637,46
792	382758,47	3224636,99
Внутренний контур		
797	382178,07	3223830,05
798	382164,4	3223831,93
799	382165,9	3223841,35
800	382162,7	3223841,66
801	382170,01	3223885,93
802	382172,09	3223897,45
803	382177,26	3223926,52
804	382180,43	3223944,68
805	382183,49	3223964,74
806	382185,12	3223974,76
807	382189,39	3223998,17
808	382193,53	3224020,11
809	382196,55	3224035,9
810	382200,62	3224057,9
811	382201,86	3224065,68
812	382204,06	3224081,27
813	382207,18	3224096,03
814	382211,5	3224124,4
815	382214,2	3224141,88
816	382219,11	3224171,21
817	382221,23	3224170,82
818	382224,1	3224189,77
819	382228,86	3224188,95
820	382230,33	3224198,86
821	382216,56	3224201,11
822	382191,3	3224051,4
823	382187,41	3224046,66
824	382180,35	3224005,3
825	382180,29	3223999,7
826	382172,93	3223960,6

827	382162,9	3223902,36
828	382163,46	3223898,23
829	382162,49	3223892,84
830	382155,06	3223853,36
831	382149,83	3223854,31
832	382151,92	3223868,56
833	382160,8	3223919,59
834	382160,29	3223924,01
835	382162,69	3223937,11
836	382164,99	3223942,06
837	382170,12	3223972,98
838	382169,78	3223977,26
839	382176,62	3224013,5
840	382179,46	3224018,17
841	382181,29	3224029,3
842	382182,43	3224032,01
843	382184,48	3224044,19
844	382185,07	3224051,5
845	382190,11	3224081,78
846	382194,52	3224080,98
847	382197,83	3224102,26
848	382193,63	3224102,81
849	382201,89	3224156,25
850	382204,36	3224164,49
851	382232,4	3224315,41
852	382233,66	3224317,75
853	382236,39	3224326,9
854	382245,53	3224372,66
855	382248,27	3224372,25
856	382260,12	3224434,49
857	382255,84	3224435,21
858	382258,79	3224458
859	382259,36	3224467,4
860	382262,09	3224512,89
861	382258,17	3224518,64
862	382252,3	3224521,35
863	382258,33	3224576,97
864	382263,68	3224623,06
865	382266,43	3224641,58
866	382283,22	3224639,32
867	382282,85	3224635,58
868	382276,73	3224630,11
869	382274,41	3224597,28
870	382271,84	3224591,47
871	382270,43	3224572,89
872	382272,34	3224569,07

873	382272,04	3224563,75
874	382269,26	3224559,12
875	382267,82	3224541,41
876	382270,35	3224533,47
877	382267,58	3224496,93
878	382264,54	3224456,83
879	382262,22	3224427,83
880	382258,5	3224380,31
881	382266,83	3224379,9
882	382268,44	3224409,19
883	382270,32	3224428,87
884	382270,85	3224437,66
885	382271,27	3224443,2
886	382273,74	3224474,48
887	382276,56	3224514,24
888	382277,08	3224520,62
889	382278,2	3224538,49
890	382279,27	3224554,4
891	382282,24	3224596,57
892	382284,34	3224627,49
893	382288,15	3224627,09
894	382291,29	3224630,77
895	382293,59	3224646,92
896	382299,29	3224652,81
897	382298,69	3224677,64
898	382309,93	3224677,7
899	382341	3224678,03
900	382363,72	3224679,54
901	382364,79	3224625,66
902	382375,18	3224617,29
903	382373,4	3224597,59
904	382370,12	3224597,96
905	382369,42	3224588,25
906	382372,9	3224587,84
907	382372,48	3224583,47
908	382368,92	3224583,82
909	382368,18	3224573,96
910	382372,21	3224573,51
911	382371,06	3224561,94
912	382367,08	3224562,39
913	382366,43	3224552,51
914	382369,76	3224552,17
915	382369,29	3224545,94
916	382366,22	3224546,31
917	382365,54	3224536,71
918	382369,41	3224536,29

919	382367,71	3224513,55
920	382363,59	3224513,87
921	382362,87	3224504,07
922	382366,76	3224503,64
923	382366,23	3224497,41
924	382362,43	3224497,71
925	382361,75	3224488,11
926	382363,69	3224487,89
927	382362,05	3224466,46
928	382360,16	3224466,61
929	382359,48	3224457,02
930	382360,34	3224456,92
931	382359,94	3224450,9
932	382359,08	3224450,99
933	382358,4	3224441,39
934	382359,37	3224441,28
935	382358,02	3224419,73
936	382356,92	3224419,83
937	382356,24	3224410,23
938	382357,18	3224410,15
939	382356,88	3224404,04
940	382355,87	3224404,14
941	382355,19	3224394,54
942	382355,88	3224394,48
943	382354,77	3224380,49
944	382364,84	3224379,84
945	382368,35	3224429,76
946	382372,06	3224437,92
947	382376,47	3224498,84
948	382385,76	3224621
949	382375,1	3224629,72
950	382374,19	3224679,45
951	382431,68	3224681,59
952	382456,86	3224682,16
953	382461,31	3224682,23
954	382462,39	3224658,45
955	382472,39	3224659,26
956	382471,48	3224682,42
957	382506,57	3224682,4
958	382525,31	3224682,48
959	382525,6	3224674,65
960	382514,76	3224673,89
961	382515,07	3224662,93
962	382561,29	3224667,14
963	382602,37	3224669,89
964	382617,91	3224671,79

965	382616,25	3224627,71
966	382652,82	3224622,92
967	382649,24	3224506,31
968	382646,26	3224468,99
969	382633,38	3224469,45
970	382633,11	3224461,45
971	382635,94	3224461,29
972	382637,95	3224441,2
973	382638,93	3224430,15
974	382639,04	3224405,8
975	382583,68	3224403,15
976	382485,23	3224398,11
977	382484,48	3224392,99
978	382473,27	3224394,51
979	382462,1	3224397,47
980	382451,67	3224397,18
981	382438,5	3224395,98
982	382438,26	3224399,64
983	382430,6	3224399,81
984	382431,03	3224360,89
985	382443,42	3224333,57
986	382449,24	3224328,52
987	382450,48	3224303,37
988	382460,89	3224303,46
989	382460,52	3224280,61
990	382463,05	3224278,73
991	382463,12	3224273,68
992	382468,56	3224270,39
993	382468,61	3224211,26
994	382466,13	3224204,73
995	382466,17	3224197,41
996	382416,32	3224200,05
997	382323,01	3224200,5
998	382322,99	3224176,53
999	382317,69	3224176,57
1000	382318,14	3224168,74
1001	382322,73	3224168,6
1002	382322,23	3224127,31
1003	382317,81	3224125,53
1004	382312,06	3224119,74
1005	382308,77	3224122,47
1006	382308,56	3224126,83
1007	382299,97	3224126,3
1008	382300,23	3224118,87
1009	382305,84	3224112,51
1010	382292,51	3224096,56

1011	382290,19	3224044,48
1012	382290,91	3224044,47
1013	382290,86	3224032,61
1014	382289,91	3224013,23
1015	382288,8	3223980,96
1016	382287,96	3223955,57
1017	382287,46	3223915,48
1018	382286,71	3223892,91
1019	382284,95	3223862,44
1020	382282,9	3223832,21
1021	382275,74	3223827,19
1022	382238,84	3223833,15
1023	382230,28	3223836,07
1024	382220,8	3223838,23
1025	382217,48	3223822,65
797	382178,07	3223830,05
Внутренний контур		
1026	381982,93	3224727,08
1027	381944,81	3224733,85
1028	381938,9	3224699,19
1029	381942,54	3224698,5
1030	381936,54	3224658,96
1031	381935,25	3224648,92
1032	381933,26	3224635,29
1033	381930,35	3224635,8
1034	381923,81	3224587,94
1035	381924,94	3224587,78
1036	381920,34	3224554,19
1037	381917,62	3224554,64
1038	381915,23	3224533,06
1039	381921,77	3224489,46
1040	381912,02	3224416,64
1041	381941,03	3224365,21
1042	382123,27	3224326,22
1043	382123,03	3224236,02
1044	382099,55	3224194,7
1045	382045,36	3224033,99
1046	382045,46	3223849,23
1047	382130,32	3223833,43
1048	382141,77	3223833,21
1049	382142,88	3223843,16
1050	382138,06	3223843,8
1051	382142,13	3223870,66
1052	382143,49	3223870,39
1053	382149,4	3223901,79
1054	382154,97	3223931,08

1055	382156,48	3223940,39
1056	382163,23	3223978,94
1057	382174,54	3224040,71
1058	382177,78	3224060,82
1059	382182,22	3224080,89
1060	382185,25	3224098,83
1061	382187,71	3224116,44
1062	382191,43	3224137,8
1063	382191,91	3224145,86
1064	382195,57	3224171,1
1065	382198,79	3224191,28
1066	382200,3	3224196,13
1067	382208,87	3224243,24
1068	382214,47	3224271,67
1069	382221,53	3224311,38
1070	382223,65	3224310,97
1071	382226,69	3224327,52
1072	382231,44	3224351,19
1073	382236,55	3224377,23
1074	382235,68	3224377,35
1075	382236,94	3224383,23
1076	382239,84	3224382,62
1077	382242,9	3224397,68
1078	382240,03	3224398,07
1079	382242,21	3224407,96
1080	382244,63	3224407,5
1081	382246,71	3224418,14
1082	382243,21	3224418,86
1083	382244,13	3224423,37
1084	382246,01	3224434,17
1085	382247,15	3224446,79
1086	382245,79	3224446,82
1087	382246,72	3224456,93
1088	382248,44	3224456,76
1089	382248,81	3224461,43
1090	382247,37	3224461,57
1091	382247,81	3224465,65
1092	382247,71	3224471,59
1093	382250,37	3224471,45
1094	382251,49	3224489,52
1095	382248,35	3224489,76
1096	382248,52	3224493,89
1097	382248	3224493,9
1098	382248,06	3224500,15
1099	382251,32	3224500,01
1100	382252,09	3224512,66

1101	382241,33	3224514
1102	382242,6	3224526,77
1103	382239,03	3224527,03
1104	382240,17	3224537,07
1105	382243,72	3224536,67
1106	382245,94	3224555,81
1107	382242,49	3224556,11
1108	382243,67	3224566,04
1109	382247,41	3224565,7
1110	382249,16	3224586,63
1111	382245,85	3224586,93
1112	382249,12	3224609,38
1113	382252,06	3224609,05
1114	382256,23	3224643,1
1115	382163,21	3224662,64
1116	382148,17	3224663,51
1117	382110,05	3224666,64
1118	382093,12	3224666,93
1119	382092,61	3224660,72
1120	382094,93	3224660,37
1121	382093,63	3224650,49
1122	382091,06	3224650,85
1123	382086,92	3224623,33
1124	382089,38	3224623
1125	382087,82	3224613,19
1126	382085,62	3224613,51
1127	382082,19	3224591,54
1128	382084,2	3224591,27
1129	382083,09	3224581,31
1130	382080,31	3224581,76
1131	382078,57	3224566,83
1132	382080,27	3224566,58
1133	382078,91	3224556,61
1134	382076,01	3224557,05
1135	382073,74	3224541,91
1136	382077,58	3224541,44
1137	382075,96	3224531,46
1138	382073,73	3224531,72
1139	382072,14	3224520,54
1140	382069,24	3224503,04
1141	382067,34	3224489,44
1142	382069,83	3224489,12
1143	382068,48	3224479,32
1144	382065,82	3224479,65
1145	382064,36	3224469,02
1146	382066,67	3224468,79

1147	382065,36	3224458,89
1148	382063,56	3224459,03
1149	382062,46	3224452,52
1150	382064,36	3224452,22
1151	382061,95	3224435,25
1152	382059,61	3224435,64
1153	382057,19	3224418,79
1154	382054,13	3224393,49
1155	382048,09	3224348,35
1156	382037,64	3224349,76
1157	382041,08	3224377,24
1158	382025,4	3224379,34
1159	382026,96	3224389,26
1160	382042,18	3224386,94
1161	382045,89	3224411,73
1162	382030,53	3224413,53
1163	382031,9	3224423,35
1164	382047,39	3224421,24
1165	382050,6	3224445,18
1166	382035,24	3224447,37
1167	382036,73	3224457,09
1168	382052,32	3224455,08
1169	382055,18	3224478,95
1170	382040,11	3224480,91
1171	382041,72	3224490,67
1172	382057,21	3224488,76
1173	382061,63	3224523,43
1174	382046,42	3224525,02
1175	382047,93	3224534,78
1176	382063,52	3224532,9
1177	382068,19	3224565,86
1178	382052,34	3224568,35
1179	382053,84	3224578,22
1180	382069,67	3224576,28
1181	382075,02	3224610,61
1182	382058,7	3224612,68
1183	382059,98	3224622,47
1184	382076,28	3224620,34
1185	382081,44	3224653
1186	382064,73	3224655,79
1187	382066,09	3224665,31
1188	382083,32	3224663,17
1189	382085,57	3224680,12
1190	382088,15	3224679,71
1191	382091,49	3224707,22
1192	382057,7	3224713,21

1193	382031,63	3224717,96
1026	381982,93	3224727,08
1026	381982,93	3224727,08
Внутренний контур		
1194	382400,87	3224092,46
1195	382389,86	3224091,58
1196	382390,14	3224081,51
1197	382401,49	3224082,52
1198	382402,03	3224075,64
1199	382389,97	3224074,97
1200	382390,38	3224065,15
1201	382401,67	3224065,34
1202	382401,57	3224058,71
1203	382390,57	3224058,84
1204	382390,87	3224048,72
1205	382401,73	3224048,84
1206	382401,77	3224038,64
1207	382391,36	3224038,68
1208	382391,92	3224028,85
1209	382401,74	3224029,09
1210	382401,68	3224023,34
1211	382391,81	3224023,4
1212	382392,44	3224013,21
1213	382401,78	3224013,15
1214	382401,96	3224000,05
1215	382392,72	3224000,18
1216	382393,13	3223990,28
1217	382401,8	3223990,23
1218	382401,84	3223987,38
1219	382393,04	3223987,22
1220	382393,2	3223976,4
1221	382402,8	3223976,29
1222	382404,17	3223968,02
1223	382404,21	3223961,15
1224	382393,93	3223961,21
1225	382394,37	3223951,1
1226	382403,77	3223951,08
1227	382403,78	3223946,23
1228	382394,85	3223945,93
1229	382395,55	3223936,05
1230	382403,54	3223936,05
1231	382403,27	3223923,47
1232	382395,58	3223923,38
1233	382396,1	3223913,36
1234	382403,05	3223913,2
1235	382403,07	3223901,48

1236	382395,94	3223901,45
1237	382396,68	3223891,3
1238	382402,92	3223891,57
1239	382402,8	3223877,24
1240	382401,76	3223871,1
1241	382397,16	3223870,99
1242	382397,42	3223861,08
1243	382400,55	3223861,18
1244	382400,1	3223850,77
1245	382397,5	3223850,77
1246	382397,24	3223842,03
1247	382400,43	3223841,96
1248	382399,91	3223819
1249	382360,84	3223818,66
1250	382360,76	3223820,51
1251	382307,87	3223821,84
1252	382290,89	3223824,04
1253	382291,1	3223832,37
1254	382289,71	3223832,39
1255	382289,9	3223859,21
1256	382290,35	3223875,55
1257	382291,94	3223909
1258	382293,1	3223923,71
1259	382294,87	3223961,8
1260	382295,5	3223986,95
1261	382296,9	3224009,8
1262	382297,3	3224033,74
1263	382298,01	3224034,5
1264	382299,37	3224062,95
1265	382300,2	3224063,53
1266	382301,23	3224091,16
1267	382322,43	3224116,16
1268	382331,45	3224119,19
1269	382330,47	3224126,83
1270	382332,08	3224127,14
1271	382330,04	3224146,12
1272	382330,7	3224156,55
1273	382330,38	3224171,1
1274	382330,72	3224177,23
1275	382330,62	3224191,53
1276	382344,65	3224191,31
1277	382346,46	3224192,27
1278	382350,61	3224193,38
1279	382394,91	3224192,87
1280	382395,03	3224182,06
1281	382386,8	3224181,77

1282	382387,42	3224171,86
1283	382395,4	3224172,14
1284	382395,84	3224162,73
1285	382387,55	3224162,66
1286	382388,09	3224152,46
1287	382396,45	3224152,75
1288	382396,87	3224144,14
1289	382388,21	3224143,45
1290	382388,51	3224133,4
1291	382398,19	3224134,13
1292	382398,79	3224124,87
1293	382388,81	3224123,95
1294	382389,42	3224114,04
1295	382399,74	3224114,85
1296	382400,1	3224109,51
1297	382389,23	3224108,69
1298	382389,54	3224098,53
1299	382400,48	3224099,44
1300	382400,76	3224092,3
1194	382400,87	3224092,46
Внутренний контур		
1301	382423,1	3223818,96
1302	382409,44	3223819,16
1303	382410,15	3223860,62
1304	382412,83	3223879,18
1305	382413,93	3223968,07
1306	382411,43	3223981,42
1307	382411,79	3224069,93
1308	382409,47	3224119,34
1309	382405,73	3224157,73
1310	382405,58	3224192,95
1311	382415,61	3224192,91
1312	382426,79	3224190,68
1313	382426,5	3224158,35
1314	382427,06	3224145,17
1315	382427,32	3224116,91
1316	382428,49	3224111,32
1317	382428,82	3224032,2
1318	382428,28	3224028,73
1319	382427,75	3224019,59
1320	382428,67	3224014,15
1321	382429,09	3223994,14
1322	382427,63	3223970,03
1323	382429,89	3223954,09
1324	382430,8	3223856,2
1325	382432,33	3223819,99

1326	382433,5	3223815,91
1327	382429,86	3223815,04
1328	382426,13	3223817,54
1301	382423,1	3223818,96
Внутренний контур		
1329	382615,39	3223946,94
1330	382662,08	3223950,43
1331	382660,63	3223969,24
1332	382616,9	3223967,58
1329	382615,39	3223946,94
1329	382615,39	3223946,94
Внутренний контур		
1333	382557,16	3223946,83
1334	382557,21	3223932,34
1335	382557,51	3223905,14
1336	382556,24	3223877,45
1337	382554,25	3223865,8
1338	382563,46	3223865,74
1339	382594,05	3223891,97
1340	382601,09	3223891,63
1341	382603,32	3223904,04
1342	382606,02	3223903,74
1343	382607,06	3223909,09
1344	382605,04	3223918,99
1345	382607,97	3223963,13
1346	382608,63	3223974,73
1347	382614,03	3223977,45
1348	382660,79	3223979,13
1349	382659,82	3223993,26
1350	382656,72	3224001,38
1351	382656,62	3224021,36
1352	382665,83	3224029,84
1353	382668,36	3224052,82
1354	382660,07	3224074,82
1355	382657,39	3224131,53
1356	382658,31	3224139,93
1357	382663,36	3224140,17
1358	382662,91	3224148,16
1359	382653,17	3224147,79
1360	382649,99	3224241,98
1361	382648,75	3224278,1
1362	382647,25	3224312
1363	382645,94	3224334
1364	382643,7	3224365,15
1365	382646,22	3224375,82
1366	382640,9	3224399,32

1367	382636,14	3224396,45
1368	382494,74	3224390,98
1369	382493,49	3224381,53
1370	382470,89	3224384,8
1371	382451,89	3224390,44
1372	382441	3224390,11
1373	382442,08	3224360,63
1374	382452,62	3224340,75
1375	382471,94	3224341,29
1376	382472,27	3224330,55
1377	382459,31	3224330,22
1378	382460,16	3224310,17
1379	382466,65	3224305,95
1380	382467,19	3224288,28
1381	382469,41	3224288,28
1382	382469,45	3224284
1383	382478,65	3224279,97
1384	382478,57	3224211,49
1385	382476,13	3224203,73
1386	382476,31	3224197,28
1387	382477,99	3224196,26
1388	382492,41	3224196,4
1389	382502,27	3224198,43
1390	382507,43	3224198,23
1391	382507,34	3224188,6
1392	382492,64	3224188,44
1393	382436,29	3224188,35
1394	382436,34	3224163,49
1395	382436,66	3224157,3
1396	382435,9	3224150,96
1397	382435,98	3224143,43
1398	382436,1	3224129,12
1399	382435,93	3224123,23
1400	382436,1	3224113,36
1401	382438,24	3224112,95
1402	382436,34	3224079,7
1403	382436,91	3224059,94
1404	382436,44	3224031,01
1405	382437,33	3223999,95
1406	382437,63	3223965,43
1407	382440,11	3223965,21
1408	382441,48	3223954,54
1409	382439,91	3223954,26
1410	382439,59	3223905,9
1411	382437,72	3223905,95
1412	382438,29	3223872,22

1413	382440,13	3223820,51
1414	382444,89	3223820,79
1415	382444,86	3223818,74
1416	382490,13	3223819,87
1417	382544,45	3223831,17
1418	382544,66	3223836,61
1419	382545,59	3223868,14
1420	382548,92	3223868,02
1421	382548,83	3223870,13
1422	382546,3	3223870,36
1423	382546,94	3223923,4
1424	382546,52	3223945,18
1425	382548,56	3223962,67
1426	382548,63	3223975,57
1427	382549,97	3224043
1428	382546,1	3224052,69
1429	382545,73	3224119,98
1430	382550,57	3224120,15
1431	382550,35	3224166,81
1432	382550,11	3224191,35
1433	382550,42	3224192,62
1434	382550,35	3224210,15
1435	382550,23	3224272,23
1436	382550,36	3224296,02
1437	382550,2	3224323,72
1438	382550,04	3224351,66
1439	382556,89	3224352,05
1440	382558,52	3224268,52
1441	382558,7	3224249,44
1442	382557,57	3224249,46
1443	382557,68	3224240,45
1444	382558,5	3224240,44
1445	382558,54	3224209,34
1446	382556,46	3224197,84
1447	382555,88	3224192,34
1448	382555,87	3224180,33
1449	382559,07	3224180,34
1450	382559,11	3224170,28
1451	382555,95	3224170,33
1452	382556,04	3224163,35
1453	382559,38	3224163,28
1454	382559,36	3224153,29
1455	382556,2	3224153,25
1456	382556,49	3224129,79
1457	382559,62	3224129,89
1458	382559,68	3224109,36

1459	382557,12	3224109,32
1460	382556,99	3224094,05
1461	382560,03	3224094,03
1462	382560,19	3224084,23
1463	382557,07	3224084,2
1464	382556,05	3224052,89
1465	382559,04	3224049,86
1466	382558,4	3224045,63
1467	382557,53	3223996,03
1468	382557,17	3223962,49
1469	382558,61	3223962,5
1333	382557,16	3223946,83
Внутренний контур		
1470	382799,09	3224397,59
1471	382787,39	3224399,34
1472	382778,7	3224396,57
1473	382774	3224392,88
1474	382773,59	3224386,81
1475	382760,73	3224386,05
1476	382760,8	3224390,99
1477	382733,62	3224390,32
1478	382726,39	3224391,95
1479	382721,97	3224391,28
1480	382700,62	3224390,62
1481	382694,5	3224389,9
1482	382687,64	3224388,32
1483	382676,7	3224387,31
1484	382654,52	3224382,99
1485	382651,79	3224395,47
1486	382650,56	3224407,8
1487	382652,81	3224421,47
1488	382653,58	3224430,17
1489	382645,11	3224431
1490	382642,62	3224451,13
1491	382643,11	3224460,67
1492	382655,24	3224459,9
1493	382656,24	3224491,48
1494	382656,91	3224506,21
1495	382657,77	3224533,82
1496	382658,3	3224545,27
1497	382659,69	3224571,4
1498	382661,4	3224571,29
1499	382662,89	3224633,15
1500	382626,63	3224637,06
1501	382627,77	3224674,2
1502	382652,9	3224673,98

1503	382730,17	3224680,9
1504	382735,69	3224680,21
1505	382744,18	3224667,02
1506	382749,75	3224628,4
1507	382755,89	3224629,05
1508	382760,5	3224573,63
1509	382760,36	3224552,6
1510	382756,62	3224458,75
1511	382765,23	3224458,33
1512	382770,2	3224529,65
1513	382769,7	3224545,1
1514	382766,85	3224554,22
1515	382764,96	3224588,17
1516	382775,42	3224587,93
1517	382775,59	3224565,04
1518	382776,44	3224482,87
1519	382775,67	3224467,7
1520	382774,7	3224445,09
1521	382771,67	3224417,81
1522	382782,01	3224417,56
1523	382782,28	3224422,61
1524	382782,51	3224449,78
1525	382783,58	3224471,83
1526	382784,16	3224485,51
1527	382784,22	3224504,59
1528	382783,4	3224551,33
1529	382785,67	3224551,42
1530	382785,31	3224588,13
1531	382822,6	3224588,39
1532	382823,48	3224585,24
1533	382826,79	3224581,72
1534	382840,22	3224579,97
1535	382841,03	3224590,55
1536	382835,49	3224590,93
1537	382839,13	3224608,23
1538	382842,67	3224630,16
1539	382853,42	3224631,45
1540	382853,66	3224629,06
1541	382863,67	3224629,42
1542	382863,56	3224632,47
1543	382889,26	3224635,63
1544	382895,9	3224634,88
1545	382897,06	3224638,14
1546	382913,02	3224635,69
1547	382911,73	3224632,2
1548	382914,84	3224631,64

1549	382923,76	3224611,4
1550	382931,81	3224575,38
1551	382932,98	3224563,81
1552	382933,84	3224550,31
1553	382939,45	3224550,54
1554	382940,17	3224539,2
1555	382942,84	3224469,01
1556	382939,47	3224468,93
1557	382940,14	3224459,1
1558	382942,85	3224459,1
1559	382942,84	3224452,81
1560	382941,93	3224443,94
1561	382935,85	3224443,78
1562	382936,57	3224433,56
1563	382941,43	3224434,33
1564	382938,74	3224396,27
1565	382930,15	3224366,45
1566	382909,18	3224372,45
1567	382904,58	3224372,33
1568	382901,55	3224370,61
1569	382887,59	3224339,35
1570	382883,78	3224348,63
1571	382881,44	3224349,94
1572	382839,28	3224353,18
1573	382815,8	3224394,12
1470	382799,09	3224397,59
Внутренний контур		
1574	382936,53	3224356,97
1575	382933,32	3224355,65
1576	382908,78	3224362,62
1577	382892,83	3224330,67
1578	382889,79	3224328,08
1579	382887,06	3224328,04
1580	382882,2	3224231,72
1581	382874,7	3224144,61
1582	382876,16	3224090,66
1583	382876,27	3224090,25
1584	382876,57	3224089,89
1585	382876,99	3224089,72
1586	382960,8	3224072,64
1587	382963,91	3224141,77
1588	382986,41	3224178,85
1589	382990,04	3224186,07
1590	382984,51	3224188,86
1591	383033,78	3224293,38
1592	383041,36	3224362,58

1593	383043,23	3224362,32
1594	383048,21	3224405,07
1595	383048,78	3224410,29
1596	383048,47	3224411,78
1597	383052,92	3224448,46
1598	383053,9	3224457,27
1599	383054,76	3224469,9
1600	383056,32	3224480,96
1601	383057,45	3224492,41
1602	383059,14	3224509,82
1603	383062,07	3224514,34
1604	383065,24	3224513,78
1605	383071,01	3224555,09
1606	383067,74	3224555,27
1607	383067,04	3224615,07
1608	383067,74	3224622,64
1609	383067,03	3224622,73
1610	383066,75	3224649,38
1611	383064,99	3224678,8
1612	383064,6	3224678,81
1613	383061,15	3224703,88
1614	383065,47	3224708,93
1615	383064,93	3224712,98
1616	383080,82	3224750,77
1617	383083,59	3224750,96
1618	383078,13	3224785,11
1619	383077,15	3224788,89
1620	383054,59	3224784,35
1621	383023,4	3224776,7
1622	383006,64	3224771,95
1623	383015,01	3224718,75
1624	383018,32	3224695,25
1625	383021,81	3224660,14
1626	383022,82	3224645,88
1627	383018,18	3224599,54
1628	382999,44	3224573,03
1629	382995,29	3224570,26
1630	382991,29	3224570,5
1631	382986,59	3224573,1
1632	382968,3	3224558,51
1633	382949,07	3224556,44
1634	382950,1	3224541,59
1635	382951,14	3224521,36
1636	382951,94	3224496,56
1637	382962,06	3224496,65
1638	382961,95	3224486,85

1639	382952,98	3224486,55
1640	382953,77	3224462,34
1641	382961,06	3224462,09
1642	382960,31	3224451,75
1643	382952,69	3224452,19
1644	382952,22	3224446,39
1645	382959,73	3224445,8
1646	382958,71	3224435,83
1647	382951,72	3224436,29
1648	382951,17	3224431,43
1649	382958,49	3224430,8
1650	382957,59	3224420,13
1651	382949,98	3224421,14
1652	382949,4	3224414,96
1653	382957,15	3224414,27
1654	382956,25	3224404,34
1655	382948,89	3224405,13
1656	382948,57	3224401,56
1657	382956,05	3224400,65
1658	382955,43	3224390,56
1659	382947,58	3224391,31
1660	382939,07	3224359,78
1574	382936,53	3224356,97
Внутренний контур		
1661	382854,08	3224645,96
1662	382854,52	3224641,43
1663	382890,79	3224645,5
1664	382920,11	3224640,87
1665	382923,32	3224637,47
1666	382937,07	3224644,25
1667	382937,69	3224633,47
1668	382927,34	3224628,19
1669	382932,36	3224616,86
1670	382940,6	3224582,54
1671	382945,79	3224583,48
1672	382955,84	3224562,84
1673	382961,8	3224563,87
1674	382964,77	3224568,28
1675	382985,76	3224585,07
1676	382988,27	3224585,23
1677	382993,33	3224581,89
1678	383010,03	3224605,2
1679	383013,08	3224629,33
1680	383014,3	3224652,9
1681	383013,31	3224667,05
1682	382984,56	3224664,42

1683	382983,51	3224674,39
1684	383009,67	3224677,55
1685	383008,95	3224695,19
1686	382999,91	3224694,33
1687	382998,58	3224704,36
1688	383010,67	3224705,71
1689	383004,8	3224722,41
1690	383000,89	3224743,74
1691	382996,82	3224767,33
1692	382979,53	3224760,95
1693	382955,81	3224752,02
1694	382953,4	3224749,09
1695	382948	3224747,81
1696	382949,03	3224742,97
1697	382938,94	3224741,58
1698	382937,84	3224746,83
1699	382922,67	3224743,01
1700	382886,74	3224736,58
1701	382863,58	3224732,3
1702	382864,12	3224729,5
1703	382847,96	3224726,44
1704	382848,3	3224725,32
1705	382834,98	3224721,56
1706	382835,84	3224718,49
1707	382834,19	3224718,01
1708	382833,41	3224709,25
1709	382825,79	3224709,14
1710	382823,75	3224719,58
1711	382788,26	3224712,17
1712	382788,91	3224709,02
1713	382775,72	3224701,56
1714	382769,64	3224701,98
1715	382769,61	3224698,3
1716	382766,44	3224698,32
1717	382769,78	3224639,5
1718	382772,38	3224601,26
1719	382775,69	3224601,57
1720	382776,14	3224597,57
1721	382827,15	3224598,34
1722	382829,69	3224606,12
1723	382834,9	3224639,13
1724	382844,57	3224640,53
1725	382844,08	3224644,54
1661	382854,08	3224645,96

2.4 Перечень координат характерных точек границ зон планируемого размещения линейных объектов, подлежащих переносу из зон планируемого размещения линейного объекта.

Раздел не разрабатывался в связи с тем, что объекты, подлежащие переносу из зоны планируемого размещения линейного объекта, отсутствуют.

2.5 Предельные параметры разрешенного строительства, реконструкции объектов капитального строительства, входящих в состав линейного объекта в границах зоны его планируемого размещения.

В соответствии с частью 4 статьи 36 Градостроительного кодекса Российской Федерации действие градостроительного регламента не распространяется на земельные участки, предназначенные для размещения линейных объектов или занятые линейными объектами.

Согласно Правилам землепользования и застройки муниципального образования – «Кировского сельского поселения», зона планируемого размещения линейного объекта располагается в зоне жилой застройки (Ж1) и на территории общего пользования х. Хуторского.

Размеры земельных участков для размещения линейных объектов в данных зонах установлению (нормированию) не подлежат.

Минимальный размер земельного участка должен обеспечивать строительство и использование расположенного на нем объекта капитального строительства.

Параметры зоны планируемого размещения линейного объекта определены в соответствии с СН 456-73 «Нормы отвода земель для магистральных трубопроводов» на территории х. Хуторского в стесненных условиях ширина полосы принята минимальной для осуществления проектных решений и составляет 8-10м.

В составе линейного объекта проектом предусматривается строительство объекта капитального строительства: ГРПШ-2, под ГРПШ предусмотрено выделение участка в постоянное пользование.

2.6 Информация о необходимости осуществления мероприятий по защите существующих, строящихся и планируемых к строительству объектов капитального строительства от возможного негативного воздействия в связи с размещением линейного объекта

Трасса проектируемых сетей газоснабжения выбирается в наиболее безопасных местах с допустимым приближением к существующим строениям, подземным и наземным

коммуникациям. Трасса газопровода имеет пересечения с существующими коммуникациями и дорогами.

Прокладка газопровода в местах перехода под автодорогами общего пользования с асфальтобетонным покрытием предусмотрена закрытым способом, в футлярах из полиэтиленовых труб. Прокладка газопровода в местах перехода под автодорогами общего пользования с щебеночным покрытием предусмотрена открытым способом без футляров.

На пересечениях с подземными коммуникациями разработку грунта выполнять вручную. Разработка грунта экскаватором заканчивается не ближе 2м до и после коммуникаций и не ближе 1м над верхом подземной коммуникации.

Для предотвращения повреждения в период эксплуатации полиэтиленового газопровода при производстве земляных работ предусмотрена укладка сигнальной ленты вдоль трассы проектируемого газопровода, согласно требованиям п. 5.6, п.5.7 СП 42-103-2003. Сигнальная лента предупреждает о прохождении на данном участке полиэтиленового газопровода. Лента укладывается вдоль трассы газопровода из полиэтиленовых труб. Сигнальная лента должна быть шириной не менее 0,2м с несмываемой надписью «Огнеопасно! Газ» на расстоянии менее 0,2м от верхней образующей газопровода. На участках пересечений полиэтиленового газопровода с подземными коммуникациями лента должна быть уложена вдоль газопровода дважды на расстояние не менее 0,2м между собой и на 2м в обе стороны от пересекаемого сооружения.

В соответствии с СП 48.13330.2011 «Организация строительства» проектом предусмотрены мероприятия по защите действующих инженерных коммуникаций, пересекающих проектируемые сети, при производстве земляных работ:

- вскрытые коммуникации по указанию эксплуатирующих организаций должны быть подвешены или закреплены другим способом и защищены от повреждений; состояние подвесок и защитных устройств следует систематически проверять и приводить в порядок.

Согласно «Правил охраны газораспределительных сетей» (Постановление №878 от 20 ноября 2000 года) предусмотреть охранную зону шириной по 2м в каждую сторону.

2.7 Информация о необходимости осуществления мероприятий по сохранению объектов культурного наследия от возможного негативного воздействия в связи с размещением линейного объекта

Объектов культурного наследия на проектируемой территории нет, мероприятий по сохранению объектов культурного наследия не требуется

2.8 Информация о необходимости осуществления мероприятий по охране окружающей среды

Мероприятия по сохранению окружающей природной среды обеспечиваются выполнением требований СНиП.

Выполнение строительно-монтажных работ, с учетом перечисленных ниже мероприятий, не вызовет изменений в природе и не приведет к опасным воздействиям на нее. При строительстве предусматриваются щадящие по отношению к природе технологии:

- проезд строительной техники осуществляется только по автодорогам;

- технология выполнения строительно-монтажных работ не требует одновременной работы большого количества строительных механизмов и транспортных средств, поэтому

их суммарный выброс вредных веществ в атмосферу не требует никаких специальных мероприятий для снижения концентрации вредных примесей в воздухе в районе строительства;

- автотранспорт, задействованный для строительства, должен ежегодно проходить техосмотр в органах ГИБДД и поэтому должен соответствовать всем необходимым нормам, в том числе и на содержание серы, свинца и двуокиси углерода в выхлопных газах. Воздействие на атмосферный воздух в процессе строительства будет носить кратковременный характер, источник загрязнения – строительная техника;

- заправка автотранспорта, строительных машин и механизмов производится на ближайшей автозаправочной станции (АЗС) с соблюдением всех мер предосторожности против растекания ГСМ по земле и с соблюдением правил пожарной безопасности при работе с горюче-смазочными материалами;

- за весь период строительства никаких вредных или токсичных сбросов не предусматривается;

2.9 Информация о необходимости осуществления мероприятий по защите территории от чрезвычайных ситуаций природного и техногенного характера, в том числе по обеспечению пожарной безопасности и гражданской обороне.

Мероприятия по защите от ЧС природного и техногенного характера

- снижение возможных последствий ЧС природного характера - осуществление в плановом порядке противопожарных и профилактических работ, направленных на предупреждение возникновения, распространения и развития пожаров, проведение комплекса инженерно-технических мероприятий по организации метеле - и ветрозащите путей сообщения, а также снижению риска функционирования объектов жизнеобеспечения в условиях сильных ветров и снеговых нагрузок, проведение сейсмического районирования территории.

Проектируемый объект принадлежит к опасным производственным объектам, предназначенным для транспортировки природного газа под давлением менее 1,2 МПа, III

класс опасности. Ограничений для размещения проектируемого линейного объекта нет.

Для защиты территории от потенциальной опасности природного газ необходимо установить охранную зону газопровода.

Порядок установления охранных зон газораспределительных сетей определяется Правилами охраны газораспределительных сетей (утв. Постановлением Правительства РФ от 20.11.2000г. №878). Для трасс наружного газопровода охранная зона устанавливается в виде территории, ограниченной условными линиями, проходящими на расстоянии 2-х метров с каждой стороны газопровода, вокруг отдельно стоящих газорегуляторных пунктов - в виде территории и ограниченной замкнутой линией, проведенной на расстоянии 10 метров от границ этих объектов.

Для размещения строительных машин и механизмов, отвалов минерального грунта, плети сваренной трубы на период строительства предусмотрена полоса временного отвода земель шириной до 10,0 метров.

Противопожарные мероприятия в период выполнения строительства также осуществляются на основании документа: "Правила охраны газораспределительных сетей" (утв. Постановлением Правительства РФ от 20.11.2000г. №878).

2.10 Перечень координат характерных точек границы зоны планируемой охранной зоны проектируемого линейного объекта

Охранная зона газопровода устанавливается на основании «Правил охраны газораспределительных сетей» (утв. Постановлением Правительства РФ от 20.11.2000г. №878) и составляет 2 м в каждую сторону от трубы газопровода и 10 м в каждую сторону от ГРПШ-2. Ограничения, налагаемые охранной зоной предусмотрены «Правилами охраны газораспределительных сетей» (утв. Постановлением Правительства РФ от 20.11.2000г. №878).

В таблице №3 приведен перечень координат характерных точек планируемой охранной зоны проектируемого линейного объекта.

Таблица №3

Номер характерной точки	Координата X	Координата Y
1	383068	3223751,64
2	383068,1	3223755,64
3	383047,28	3223756,15
4	383043,3	3223800,54

5	383042,83	3223802,09
6	383039,44	3223804,18
7	382962,96	3223806,51
8	382966,33	3223904,2
9	382965,84	3223972,42
10	382995,31	3223972,63
11	382995,26	3223976,63
12	382965,81	3223976,42
13	382965,56	3224012,05
14	382982,73	3224012,18
15	382982,69	3224016,18
16	382965,53	3224016,05
17	382966,16	3224032,78
18	382981,74	3224032,11
19	382981,86	3224036,11
20	382966,33	3224036,78
21	382967,2	3224056,27
22	382976,71	3224055,85
23	382976,89	3224059,84
24	382967,77	3224060,27
25	382970,8	3224139,5
26	382992,5	3224175,52
27	382999,53	3224189,01
28	382993,34	3224192,23
29	382998,48	3224202,12
30	383039,97	3224290,65
31	383065,3	3224507,32
32	383068,91	3224511,6
33	383074,75	3224551,59
34	383073,68	3224649,5
35	383068,24	3224702,82
36	383086,8	3224747
37	383087,09	3224748,94
38	383086,11	3224758,84
39	383081,39	3224790,43
40	383080,65	3224792,22
41	383077,84	3224793,82
42	383076,15	3224804,97
43	383078,44	3224806,54
43	383078,44	3224806,54
44	383080,17	3224809,79
45	383080,23	3224814,76
46	383123,22	3224847,05
47	383124,45	3224848,58
48	383153,56	3224911,63
49	383149,89	3224913,23

50	383120,82	3224850,25
51	383077,92	3224818,02
51	383077,92	3224818,02
52	383076,23	3224814,81
53	383076,17	3224809,84
54	383073,89	3224808,27
55	383072,03	3224807
56	383072,2	3224804,37
57	383073,87	3224793,35
58	383068,2	3224792,5
59	383062,41	3224791,26
60	383057,9	3224812,17
61	383056,11	3224817,44
62	383052,33	3224816,13
63	383053,99	3224811,33
64	383058,5	3224790,42
65	383041,33	3224786,71
66	383024,19	3224782,05
67	383019,25	3224800,18
68	383017,14	3224806,34
69	383013,39	3224804,95
70	383015,39	3224799,13
71	383020,33	3224781
72	383012,43	3224778,84
73	383007,29	3224797,72
74	383005,82	3224802,01
75	383002,04	3224800,7
76	383003,43	3224796,67
77	383008,57	3224777,79
78	383004,02	3224776,57
79	382999,05	3224795,29
80	382997,73	3224799,15
81	382993,95	3224797,85
82	382995,19	3224794,27
83	383000,15	3224775,55
84	382994,47	3224774,02
85	382961,85	3224761,77
86	382958,05	3224771,9
87	382954,47	3224784,27
88	382950,65	3224783,05
89	382954,31	3224770,49
90	382958,11	3224760,36
91	382953,48	3224758,62
92	382951,33	3224757,82
93	382950,66	3224755,25
94	382933,47	3224752,85

95	382855,5	3224737,68
96	382856,58	3224732,21
97	382849,75	3224730,85
98	382830,31	3224725,72
99	382795,72	3224717,56
100	382790,58	3224738,76
101	382786,71	3224737,74
102	382791,83	3224716,61
103	382785,24	3224714,88
104	382764,16	3224703,48
105	382761,76	3224702,12
106	382762,07	3224699,66
107	382762,82	3224689,74
108	382760,35	3224689,55
109	382758,03	3224688,78
110	382744,11	3224679,85
111	382740,81	3224684,98
112	382739,08	3224687,32
113	382736,18	3224687,26
114	382729,66	3224686,7
115	382727,68	3224709,75
116	382725,96	3224716,41
117	382722,09	3224715,4
118	382723,7	3224709,41
119	382725,68	3224686,35
120	382697,11	3224683,9
121	382691,13	3224684,91
122	382689,85	3224684,97
123	382677,76	3224683,94
124	382676,06	3224703,71
125	382672,08	3224703,33
126	382673,77	3224683,6
127	382649,65	3224681,55
128	382644,49	3224681,56
129	382644,51	3224696,5
130	382644,09	3224700,86
131	382640,12	3224700,42
132	382640,51	3224696,5
133	382640,49	3224681,56
134	382628,84	3224681,58
135	382627,84	3224681,48
136	382621,08	3224680,1
137	382617,12	3224700,66
138	382617,27	3224721,08
139	382614,42	3224761,58
140	382610,42	3224761,39

141	382613,27	3224721,11
142	382613,2	3224699,91
143	382613,75	3224697,03
144	382610,78	3224696,37
145	382612,04	3224690,37
146	382614,91	3224690,99
147	382617,16	3224679,31
148	382604,37	3224676,71
149	382592,81	3224678,07
150	382582,85	3224677,46
151	382580,97	3224676,96
152	382578,23	3224675,7
153	382566,26	3224674,66
154	382564,93	3224690,02
155	382565,1	3224695,02
156	382561,1	3224695,12
157	382560,94	3224689,68
158	382562,28	3224674,32
159	382536,41	3224672,07
160	382532,79	3224671,95
161	382532,2	3224689,67
162	382520,53	3224689,29
163	382509,89	3224689,3
164	382509,9	3224695,62
165	382505,9	3224695,67
166	382505,89	3224689,3
167	382481,14	3224689,34
168	382481,15	3224696,03
169	382477,15	3224696,03
170	382477,15	3224689,34
171	382451,68	3224689,01
172	382451,54	3224696,8
173	382444,7	3224696,72
174	382444,7	3224688,87
175	382386	3224686,92
176	382385,6	3224697,87
177	382381,61	3224697,7
178	382382	3224686,78
179	382350,31	3224686,06
180	382350,22	3224692,88
181	382346,2	3224692,9
182	382346,16	3224687,29
183	382346,33	3224685,67
184	382339,46	3224684,97
185	382331,88	3224684,89
186	382331,81	3224693,17

187	382327,81	3224693,17
188	382327,88	3224684,86
189	382309,22	3224684,7
190	382309,15	3224693,04
191	382305,16	3224692,99
192	382305,22	3224684,67
193	382293,07	3224684,57
194	382293	3224692,72
195	382289	3224692,72
196	382289,07	3224684,53
197	382278,5	3224684,45
198	382273,77	3224685,09
199	382276,37	3224706,93
200	382278,46	3224717,32
201	382282,12	3224741,29
202	382279,81	3224741,64
203	382288,95	3224794,32
204	382288,97	3224829,41
205	382291,51	3224833,06
206	382299,73	3224827,41
207	382311,77	3224824,58
208	382393,96	3224818,1
209	382394,23	3224822,09
210	382392,49	3224822,23
211	382393,02	3224828,89
212	382389,03	3224829,24
213	382388,51	3224822,54
214	382346,68	3224825,84
215	382347,24	3224832,89
216	382339,16	3224833,62
217	382338,6	3224826,48
218	382312,09	3224828,57
219	382302	3224830,71
220	382300,84	3224831,5
221	382301,76	3224837,36
222	382297,78	3224837,78
223	382297,36	3224833,9
224	382290,51	3224838,61
225	382289,91	3224837,75
226	382290,37	3224843,62
227	382286,38	3224843,91
228	382285,78	3224836,26
229	382285,69	3224831,69
230	382284,97	3224829,4
231	382285,01	3224795
232	382275,18	3224738,26

233	382277,56	3224737,92
234	382274,29	3224716,84
235	382267,61	3224718,18
236	382266,86	3224714,25
237	382273,5	3224712,91
238	382272,39	3224707,36
239	382270,91	3224693,76
240	382270,01	3224687,15
241	382257,15	3224688,89
242	382256,64	3224684,93
243	382269,48	3224683,18
244	382269,27	3224681,66
245	382278,57	3224680,45
246	382291,88	3224680,56
247	382292,26	3224655,72
248	382287,82	3224650,83
249	382286,82	3224648,71
250	382286,43	3224645,88
251	382264,42	3224648,94
252	382250,35	3224650,89
253	382162,92	3224669,67
254	382103,36	3224673,12
255	382094,49	3224674,22
256	382098,11	3224703,61
257	382118,2	3224701,31
258	382122,16	3224731,59
259	382118,18	3224732,06
260	382114,92	3224705,57
261	382098,6	3224707,58
262	382099,34	3224713,58
263	382095,67	3224714,03
264	382097,72	3224730,67
265	382098,99	3224735,78
266	382095,11	3224736,75
267	382093,84	3224731,63
268	382091,7	3224714,52
269	382047,13	3224722,19
270	382051,73	3224747,2
271	382047,78	3224747,86
272	382043,19	3224722,92
273	382006,04	3224729,75
274	382009,22	3224747,02
275	382005,3	3224747,82
276	382002,11	3224730,48
277	381962,99	3224737,68
278	381967,22	3224760,65

279	381963,29	3224761,41
280	381959,06	3224738,4
281	381943,41	3224741,28
282	381944,42	3224746,78
283	381941,37	3224748,2
284	381925,74	3224754,25
285	381930,65	3224766,93
286	381926,92	3224768,38
287	381922,01	3224755,69
288	381876,29	3224773,39
289	381881,05	3224785,7
290	381877,31	3224787,11
291	381872,56	3224774,83
292	381861,1	3224779,27
293	381865,71	3224791,2
294	381862,01	3224792,72
295	381857,37	3224780,71
296	381838,57	3224787,96
297	381814,57	3224794,39
298	381818,31	3224808,36
299	381814,44	3224809,35
300	381810,71	3224795,42
301	381787,27	3224801,7
302	381790,91	3224815,28
303	381787,06	3224816,37
304	381783,41	3224802,73
305	381756,84	3224809,85
306	381759,84	3224821,06
307	381755,97	3224822,06
308	381752,98	3224810,88
309	381737,12	3224815,13
310	381740,09	3224826,22
311	381736,23	3224827,24
312	381733,26	3224816,17
313	381711,62	3224821,96
314	381714,47	3224832,62
315	381710,61	3224833,65
316	381707,75	3224823
317	381679,33	3224830,61
318	381682,62	3224842,88
319	381678,76	3224843,92
320	381675,47	3224831,64
321	381651,82	3224837,98
322	381655,4	3224851,36
323	381651,53	3224852,36
324	381647,96	3224839,01

325	381624,27	3224845,36
326	381627,7	3224858,16
327	381623,84	3224859,21
328	381620,4	3224846,39
329	381591,21	3224854,21
330	381585,61	3224855,16
331	381587,38	3224865,82
332	381582,45	3224866,66
333	381580,68	3224855,98
334	381507,03	3224868,17
335	381504	3224868,34
336	381504,5	3224879,55
337	381500,51	3224879,72
338	381500,01	3224868,52
339	381473,65	3224869,66
340	381473,97	3224876,8
341	381469,97	3224876,94
342	381469,66	3224869,83
343	381455,75	3224870,43
344	381456,04	3224877,11
345	381452,05	3224877,32
346	381451,75	3224870,61
347	381444,85	3224870,91
348	381441,04	3224871,02
349	381439,83	3224867,29
350	381430,9	3224836,26
351	381428,11	3224837,06
352	381426,16	3224837,13
353	381421,04	3224836,03
354	381421,97	3224832,14
355	381427	3224833,22
356	381429,79	3224832,42
357	381423,91	3224812,07
358	381423,26	3224811,58
359	381385,45	3224803,27
360	381383,66	3224802,49
361	381354,27	3224781,99
362	381324,12	3224770,77
363	381321,02	3224779,12
364	381317,26	3224777,76
365	381320,37	3224769,37
366	381300,72	3224762,05
367	381297,96	3224769,47
368	381294,23	3224768,04
369	381296,97	3224760,65
370	381262,26	3224747,73

371	381259,23	3224755,87
372	381255,48	3224754,48
373	381258,51	3224746,33
374	381216,49	3224730,68
375	381212,77	3224740,69
376	381209,03	3224739,27
377	381212,74	3224729,29
378	381129,73	3224698,32
379	381111,78	3224688,73
380	381111,13	3224689,92
381	381107,6	3224688,04
382	381108,24	3224686,84
383	381021,14	3224640,32
384	381018,94	3224637,98
385	381004,96	3224607,2
386	380993,73	3224603,45
387	380953,67	3224596
388	380952,05	3224604,69
389	380951,63	3224616,07
390	380947,64	3224615,94
391	380948,07	3224604,14
392	380949,74	3224595,26
393	380920,76	3224589,88
394	380919,98	3224594,06
395	380916,06	3224593,29
396	380916,83	3224589,15
397	380900,21	3224586,06
398	380899,42	3224590,32
399	380895,48	3224589,6
400	380896,28	3224585,32
401	380862,06	3224576,51
402	380859,52	3224574,93
403	380782,35	3224485,17
404	380727,8	3224458,01
405	380725,82	3224462,01
406	380722,18	3224460,35
407	380724,22	3224456,24
408	380711,67	3224450,01
409	380647,24	3224491,78
410	380653,58	3224501,43
411	380651,76	3224506,28
412	380647,96	3224505,02
413	380649,09	3224501,88
414	380643,89	3224493,98
415	380637,72	3224498,09
416	380635,16	3224497,33

417	380621,8	3224492,55
418	380529,49	3224463,14
419	380528,45	3224466,39
420	380524,62	3224465,26
421	380525,68	3224461,93
422	380480,64	3224447,23
423	380480,29	3224448,25
424	380476,52	3224446,92
425	380476,86	3224445,93
426	380458,64	3224439,68
427	380456,18	3224437,85
428	380438,44	3224412,93
429	380402,19	3224387,1
430	380398,11	3224392,83
431	380394,85	3224390,5
432	380398,93	3224384,78
433	380368,4	3224363,02
434	380365,79	3224366,68
435	380362,55	3224364,34
436	380365,14	3224360,7
437	380333,47	3224338,13
438	380330,49	3224335,13
439	380327,38	3224337,96
440	380324,67	3224335,02
441	380327,8	3224332,17
442	380326,67	3224330,93
443	380316,92	3224323,93
444	380302,47	3224322,84
445	380258,25	3224333,92
446	380232,56	3224337,63
447	380224,72	3224283,05
448	380224,91	3224280,47
449	380235,16	3224246,02
450	380183,67	3224230,7
451	380181,94	3224229,79
452	380153,35	3224206,46
453	380110,11	3224159,15
454	380108,88	3224156,68
455	380105,26	3224136,9
456	379905,44	3223919,2
457	379873,11	3223873,78
458	379732,77	3223698,34
459	379633,82	3223595,18
460	379597,14	3223545,55
461	379600,4	3223543,22
462	379637,04	3223592,8

463	379735,66	3223695,57
464	379876,2	3223871,24
465	379908,31	3223916,4
466	380108,2	3224134,19
467	380109,19	3224136,18
468	380112,82	3224155,96
469	380156,41	3224203,87
470	380184,47	3224226,69
471	380236,3	3224242,18
472	380243,86	3224216,78
473	380244,98	3224214,81
474	380320,15	3224133,63
475	380320,41	3224132,82
476	380315,9	3224098,57
477	380314,29	3224096,55
478	380311,95	3224098,4
479	380309,48	3224095,26
480	380311,81	3224093,41
481	380278,06	3224050,81
482	380275,69	3224052,69
483	380273,22	3224049,54
484	380275,58	3224047,68
485	380265,05	3224034,38
486	380262,9	3224036,09
487	380260,38	3224032,98
488	380262,56	3224031,25
489	380257,68	3224025,08
490	380255,49	3224026,82
491	380253,02	3224023,68
492	380255,2	3224021,95
493	380229,09	3223989
494	380227,69	3223988,83
495	380205,07	3224006,75
496	380201,42	3224008,99
497	380198,14	3224006,05
498	380191,74	3223998,37
499	380186,13	3224003,04
500	380183,61	3223999,94
501	380188,92	3223995,52
502	380184,9	3223990,16
503	380179,27	3223994,86
504	380176,6	3223991,87
505	380182,34	3223987,09
506	380166,78	3223968,59
507	380161,52	3223973,31
508	380158,87	3223970,31

509	380164,11	3223965,61
510	380127,34	3223924,58
511	380126,98	3223924,32
512	380125,62	3223927,71
513	380121,81	3223930,68
514	380118,96	3223927,87
515	380122,3	3223924,87
516	380123,2	3223922,73
517	380116,47	3223919,91
518	380114,63	3223918,58
519	380104,66	3223907,11
520	380103,49	3223906,86
521	380081,18	3223917,1
522	380077,87	3223918,36
523	380074,89	3223915,26
524	380045,18	3223868,93
525	380040,95	3223871,65
526	380038,76	3223868,3
527	380043,03	3223865,56
528	380033	3223849,93
529	380029,11	3223852,43
530	380026,94	3223849,07
531	380030,84	3223846,56
532	380028,5	3223842,86
533	380017,52	3223821,17
534	380044,85	3223807,59
535	380067,36	3223793,05
536	380066,2	3223791,25
537	380069,62	3223789,18
538	380070,72	3223790,88
539	380165,63	3223729,55
540	380166,03	3223728,38
541	380155,57	3223699
542	380154,42	3223698,75
543	380074,19	3223735
544	380070,06	3223736,37
545	380067,85	3223733,25
546	380066,45	3223731,12
547	380058,48	3223736,39
548	380056,3	3223733,04
549	380064,24	3223727,79
550	380018,35	3223658,44
551	379974,98	3223618,19
552	379973,57	3223618,24
553	379970,64	3223621,29
554	379967,52	3223624,08

555	379963,8	3223621,64
556	379946,96	3223607,36
557	379940,05	3223599,37
558	379931,06	3223607,06
559	379928,47	3223604,01
560	379937,46	3223596,32
561	379899,39	3223551,71
562	379898,03	3223551,56
563	379884,76	3223561,51
564	379881,21	3223563,72
565	379877,75	3223560,5
566	379857,97	3223533,94
567	379856,95	3223534,7
568	379852,32	3223528,49
569	379853,34	3223527,71
570	379828,54	3223494,41
571	379835,77	3223488,74
572	379820,77	3223469,62
573	379818,62	3223471,31
574	379815,46	3223467,44
575	379817,69	3223465,69
576	379772,29	3223408,52
577	379767,91	3223411,96
578	379765,31	3223408,91
579	379769,7	3223405,47
580	379748,01	3223379,93
581	379786,69	3223347,53
582	379784,72	3223338,78
583	379779,46	3223332,93
584	379777,52	3223334,67
585	379774,93	3223331,62
586	379776,79	3223329,95
587	379753,28	3223303,79
588	379748,85	3223299,5
589	379747,19	3223301,21
590	379744,33	3223298,41
591	379745,98	3223296,71
592	379720,83	3223272,3
593	379707,87	3223256,49
594	379703,41	3223260,15
595	379700,95	3223256,99
596	379705,34	3223253,4
597	379702,62	3223250,08
598	379694,77	3223248,46
599	379687,48	3223239,4
600	379667,47	3223252,81

601	379668,36	3223254,16
602	379665,08	3223256,44
603	379664,14	3223255,04
604	379650,4	3223264,26
605	379644,86	3223256
606	379633,09	3223263,87
607	379630,92	3223260,51
608	379642,63	3223252,68
609	379634,44	3223240,46
610	379626,69	3223225,67
611	379614,86	3223231,84
612	379612,98	3223228,31
613	379624,83	3223222,12
614	379615,7	3223204,64
615	379603,76	3223210,88
616	379601,96	3223207,3
617	379613,85	3223201,09
618	379591,31	3223151,3
619	379585,4	3223141,95
620	379575,27	3223148,32
621	379573,14	3223144,93
622	379583,27	3223138,57
623	379580,02	3223133,43
624	379569,88	3223139,8
625	379567,71	3223136,44
626	379577,88	3223130,05
627	379569,41	3223116,64
628	379558,38	3223123,62
629	379556,26	3223120,22
630	379567,27	3223113,26
631	379552,19	3223089,39
632	379555,64	3223087,36
633	379594,96	3223149,66
634	379616,68	3223197,87
635	379637,76	3223238,23
636	379651,49	3223258,71
637	379687,9	3223234,19
638	379696,96	3223244,8
639	379705,29	3223246,41
640	379723,92	3223269,77
641	379756,06	3223300,92
642	379773,14	3223319,91
643	379789,02	3223303,76
644	379782,97	3223297,81
645	379785,78	3223294,97
646	379791,82	3223300,91

647	379810,22	3223282,2
648	379827,96	3223256,84
649	379824,47	3223254,4
650	379826,77	3223251,13
651	379830,25	3223253,57
652	379842,81	3223235,62
653	379834,13	3223229,54
654	379836,37	3223226,22
655	379845,1	3223232,34
656	379888,7	3223170,03
657	379892,16	3223172,05
658	379813,5	3223284,49
659	379775,82	3223322,89
660	379788,59	3223337,1
661	379790,86	3223345,4
662	379791,27	3223348,07
663	379789,26	3223350,59
664	379753,67	3223380,41
665	379782,58	3223414,46
666	379841,38	3223489,42
667	379834,08	3223495,15
668	379881,51	3223558,86
669	379899,08	3223545,69
670	379949,43	3223604,19
671	379967,18	3223619,3
672	379970,69	3223615,46
673	379973,33	3223613,17
674	379977,7	3223615,26
675	380021,07	3223655,51
676	380071,63	3223731,7
677	380135	3223701,42
678	380157,15	3223693,31
679	380159,47	3223698,02
680	380169,8	3223727,04
681	380171,19	3223730,61
682	380167,8	3223732,91
683	380047	3223810,97
684	380022,91	3223822,96
685	380032,07	3223841,06
686	380078,76	3223913,92
687	380101,82	3223903,23
688	380105,06	3223901,49
689	380107,68	3223904,49
690	380118,02	3223916,22
691	380130,32	3223921,91
692	380171,72	3223968,12

693	380201,74	3224004,23
694	380225,2	3223985,7
695	380228,87	3223983,07
696	380232,23	3223986,51
697	380268,26	3224032
698	380288,93	3224015,63
699	380291,35	3224018,82
700	380270,75	3224035,14
701	380320,3	3224097,66
702	380324,61	3224134,3
703	380247,69	3224217,92
704	380228,51	3224282,21
705	380236,07	3224333,14
706	380257,28	3224330,04
707	380302,05	3224318,96
708	380308,11	3224319,09
709	380308,98	3224304,68
710	380309,58	3224299,81
711	380313,37	3224298,02
712	380357,06	3224275,99
713	380393,99	3224252,78
714	380370,02	3224214,77
715	380374,4	3224204,69
716	380366,64	3224191,66
717	380370,11	3224189,68
718	380378,83	3224204,75
719	380374,42	3224214,15
720	380397,37	3224250,65
721	380399,97	3224249,4
722	380414,96	3224245,18
723	380452,42	3224218,49
724	380449,63	3224214,62
725	380452,81	3224212,2
726	380455,67	3224216,15
727	380474,51	3224202,58
728	380450,62	3224169,41
729	380453,85	3224167,05
730	380477,76	3224200,24
731	380478,44	3224199,75
732	380509,24	3224161,42
733	380510,68	3224159,24
734	380509,31	3224156,5
735	380490,2	3224131,32
736	380483,34	3224136,55
737	380480,88	3224133,39
738	380487,78	3224128,14

739	380459,44	3224090,68
740	380449,73	3224097,84
741	380447,35	3224094,62
742	380457,02	3224087,49
743	380432,23	3224054,69
744	380422,69	3224061,73
745	380420,29	3224058,54
746	380429,82	3224051,5
747	380395,1	3224005,43
748	380389,99	3224009,21
749	380387,64	3224005,97
750	380392,73	3224002,21
751	380367,99	3223968,58
752	380361,77	3223973,16
753	380359,45	3223969,91
754	380365,61	3223965,36
755	380362,16	3223960,66
756	380365,38	3223958,3
757	380498,72	3224135,93
758	380520,61	3224119,01
759	380520,1	3224118,33
760	380542,22	3224101,46
761	380555,06	3224119,6
762	380533,57	3224136,13
763	380523,64	3224123,01
764	380502,06	3224139,67
765	380512,81	3224153,84
766	380516,59	3224159,25
767	380512,67	3224164,18
768	380481,01	3224203,32
769	380418,78	3224248,14
770	380416,15	3224249,41
771	380400,22	3224254,05
772	380358,71	3224280,11
773	380315,15	3224302,05
774	380313,92	3224302,67
775	380313,12	3224318,99
776	380315,69	3224319,15
777	380319,2	3224319,57
778	380320,05	3224320,69
779	380329,92	3224327,96
780	380335,44	3224334,03
781	380440,99	3224409,34
782	380459,77	3224435,3
783	380623,14	3224488,36
784	380637,18	3224493,13

785	380711,16	3224444,51
786	380784,36	3224481,18
787	380863,16	3224572,25
788	380897,12	3224581
789	380994,43	3224599,1
790	381005,61	3224602,44
791	381008,96	3224605,38
792	381022,95	3224636,16
793	381131,81	3224694,44
794	381355,81	3224777,87
795	381386,18	3224798,88
796	381427,26	3224807,99
797	381444,66	3224866,51
798	381506,24	3224863,84
799	381590,07	3224849,96
800	381837,43	3224783,71
801	381938,91	3224744,43
802	381934	3224717,8
803	381934,07	3224714,09
804	381908,41	3224533,28
805	381914,7	3224488,36
806	381904,76	3224415,58
807	381935,46	3224360,66
808	381936,4	3224358,98
809	382115,94	3224320,63
810	382115,94	3224238,08
811	382092,79	3224196,65
812	382038,47	3224034,89
813	382038,37	3223846,84
813	382038,37	3223846,84
814	382038,63	3223843,52
815	382041,64	3223842,9
816	382129,2	3223826,67
817	382146,86	3223826,01
818	382150,21	3223826,67
819	382172,54	3223824
820	382212,69	3223816,3
821	382224,54	3223814,63
822	382226,6	3223829,5
823	382231,36	3223828,79
824	382235,6	3223827,18
825	382272,17	3223820,8
826	382262,9	3223766,69
827	382262,45	3223735,05
828	382266,45	3223735,05
829	382266,9	3223766,64

830	382276,11	3223820,12
831	382276,77	3223819,95
832	382279,05	3223819,01
833	382291,76	3223816,83
834	382294,51	3223816,93
835	382305,59	3223815,07
836	382422,76	3223811,76
837	382423,83	3223811,3
838	382425,34	3223809,82
839	382427,74	3223807,53
840	382430,91	3223808,08
841	382449,07	3223811,21
842	382489,92	3223812,44
843	382491,1	3223812,58
844	382547,1	3223824,81
845	382552,14	3223826,09
846	382552,13	3223831,04
847	382552,2	3223858,79
848	382564,63	3223858,76
849	382567,17	3223858,72
850	382568,59	3223860,24
851	382595,9	3223884,06
852	382597,33	3223884,55
853	382612,73	3223883,7
854	382618,54	3223880,17
855	382610,91	3223878,68
856	382615,82	3223854,06
857	382644,26	3223859,77
858	382639,38	3223884,24
859	382625,17	3223881,47
860	382613,4	3223888,15
861	382609,71	3223888,33
862	382612,63	3223939,78
863	382665,95	3223943,62
864	382667,5	3223922,13
865	382676,95	3223636,02
866	382775,15	3223627,98
867	382775,38	3223631,97
868	382680,98	3223639,99
869	382671,5	3223922,27
870	382669,94	3223943,91
871	382672,11	3223944,07
872	382671,83	3223948,06
873	382669,65	3223947,9
874	382666,99	3223996,04
875	382666,87	3223998,09

876	382664,32	3224001,55
877	382663,89	3224002,24
878	382663,24	3224015,7
879	382672,46	3224025,29
880	382675,54	3224053,22
881	382675,68	3224054,64
882	382675,07	3224056,32
883	382667,18	3224074,27
884	382666,98	3224074,67
885	382666,46	3224086,45
886	382671,04	3224086,67
887	382670,82	3224090,67
888	382666,27	3224090,45
889	382665,4	3224109,34
890	382669,68	3224109,57
891	382669,52	3224113,56
892	382665,19	3224113,36
893	382664,23	3224133,39
894	382668,7	3224133,61
895	382667,96	3224152,56
896	382660,24	3224152,28
897	382659,14	3224179,3
898	382666,35	3224179,64
899	382666,18	3224183,64
900	382658,98	3224183,29
901	382656,89	3224243,35
902	382663,01	3224243,64
903	382662,86	3224247,64
904	382656,77	3224247,35
905	382655,87	3224274,72
906	382661,72	3224275
907	382661,58	3224279
908	382655,72	3224278,71
909	382654,52	3224307,49
910	382659,73	3224307,74
911	382659,54	3224311,74
912	382654,26	3224311,48
913	382653,89	3224317,31
914	382659,12	3224317,63
915	382658,86	3224321,62
916	382653,63	3224321,31
917	382652,6	3224337,58
918	382658,02	3224337,87
919	382657,78	3224341,87
920	382652,32	3224341,54
921	382652,1	3224344,91

922	382657,71	3224345,25
923	382657,44	3224349,24
924	382651,85	3224348,9
925	382650,85	3224366,07
926	382652,93	3224373,41
927	382653,16	3224374,89
928	382653,08	3224376,01
929	382667,76	3224379,31
930	382689,88	3224381,62
931	382697,05	3224383,49
932	382721,77	3224384,35
933	382725,59	3224385
934	382726,72	3224384,89
935	382730,09	3224383,35
936	382754,07	3224383,53
937	382754,1	3224379,03
938	382755,1	3224379,04
939	382755,1	3224376,52
940	382754,46	3224371,61
941	382751,38	3224371,73
942	382751,21	3224367,74
943	382754,3	3224367,62
944	382753,59	3224350,23
945	382749,84	3224350,37
946	382749,67	3224346,37
947	382753,43	3224346,23
948	382752,95	3224334,49
949	382752,57	3224329,8
950	382752,09	3224317,97
951	382749,65	3224318,07
952	382749,52	3224314,07
953	382751,93	3224313,98
954	382751,44	3224301,84
955	382751,52	3224300,84
956	382751,89	3224299,16
957	382751,55	3224290,77
958	382750,66	3224287,49
959	382750,46	3224283,83
960	382748,24	3224283,89
961	382748,16	3224279,89
962	382750,36	3224279,83
963	382750,05	3224267,12
964	382750,06	3224266,1
965	382750,65	3224264,69
966	382750,59	3224262,43
967	382749,98	3224259,98

968	382749,98	3224256,4
969	382747,49	3224256,44
970	382747,39	3224252,44
971	382749,9	3224252,4
972	382749,74	3224242,37
973	382747,26	3224242,41
974	382747,18	3224238,41
975	382749,67	3224238,37
976	382749,49	3224226,9
977	382748,93	3224224,91
978	382748,35	3224186,31
979	382747,61	3224183,79
980	382747,21	3224168,33
981	382745,06	3224168,38
982	382744,95	3224164,38
983	382747,11	3224164,33
984	382746,78	3224150,67
985	382746,99	3224148,16
986	382746,35	3224130,84
987	382743,41	3224130,94
988	382743,31	3224126,94
989	382746,2	3224126,84
990	382745,01	3224093,54
991	382742,13	3224093,64
992	382741,99	3224089,64
993	382744,88	3224089,54
994	382743,08	3224054,12
995	382747,07	3224053,89
996	382748,61	3224081,79
997	382750,99	3224148,01
998	382750,76	3224151,01
999	382751,61	3224183,69
1000	382752,35	3224186,25
1001	382752,93	3224224,84
1002	382753,48	3224226,83
1003	382754,02	3224259,5
1004	382754,59	3224262,33
1005	382754,65	3224264,59
1006	382754,05	3224267,02
1007	382754,52	3224286,45
1008	382755,54	3224290,61
1009	382755,88	3224299
1010	382755,43	3224301,68
1011	382756,56	3224329,56
1012	382756,93	3224334,17
1013	382758,48	3224372,05

1014	382759,11	3224376,64
1015	382759,1	3224379,07
1016	382763,43	3224379,13
1017	382767,37	3224379,6
1018	382768,55	3224379,6
1019	382767,38	3224349,52
1020	382765,99	3224312,71
1021	382763,4	3224312,81
1022	382763,11	3224306,05
1023	382762,48	3224238,61
1024	382761,66	3224235,41
1025	382760,68	3224212,69
1026	382760,17	3224208,07
1027	382759,07	3224194,25
1028	382758,07	3224175,56
1029	382758,06	3224152,74
1030	382757,39	3224149,86
1031	382757,03	3224127,81
1032	382756,41	3224110,91
1033	382760,4	3224110,7
1034	382761,03	3224127,76
1035	382761,14	3224136,93
1036	382765,18	3224136,88
1037	382765,25	3224140,88
1038	382761,19	3224140,93
1039	382761,29	3224148,95
1040	382762,07	3224152,35
1041	382762,03	3224169,55
1042	382765,78	3224169,52
1043	382765,77	3224173,52
1044	382762,06	3224173,55
1045	382762,07	3224175,53
1046	382763,07	3224194,03
1047	382767,01	3224193,7
1048	382767,29	3224197,69
1049	382763,38	3224198
1050	382764,67	3224212,51
1051	382764,7	3224213,17
1052	382767,83	3224213,03
1053	382767,96	3224217,03
1054	382764,87	3224217,16
1055	382765,65	3224235,24
1056	382766,42	3224237,89
1057	382769,38	3224237,86
1058	382769,4	3224241,86
1059	382766,51	3224241,89

1060	382766,63	3224255,29
1061	382770,14	3224255,26
1062	382770,18	3224259,26
1063	382766,67	3224259,29
1064	382766,98	3224292,87
1065	382771,35	3224292,83
1066	382771,38	3224296,83
1067	382767,02	3224296,87
1068	382767,22	3224308,66
1069	382769,81	3224308,55
1070	382769,85	3224309,55
1071	382771,77	3224309,46
1072	382771,87	3224313,46
1073	382770,03	3224313,55
1074	382770,63	3224327,22
1075	382772,48	3224327,14
1076	382772,65	3224331,13
1077	382770,81	3224331,22
1078	382771,41	3224350,19
1079	382773,63	3224350,09
1080	382773,73	3224354,09
1081	382771,58	3224354,18
1082	382772,55	3224379,55
1083	382775	3224379,52
1084	382778,95	3224379,55
1085	382780	3224383,72
1086	382781,03	3224390,08
1087	382789,58	3224392,71
1088	382811,18	3224387,75
1089	382833,49	3224348,43
1090	382834,69	3224346,49
1091	382837,52	3224345,92
1092	382878,05	3224343,45
1093	382881,43	3224336,9
1094	382880,4	3224322,01
1095	382876,14	3224322,29
1096	382875,87	3224318,3
1097	382880,13	3224318,02
1098	382879,77	3224312,61
1099	382875,52	3224312,89
1100	382875,27	3224308,9
1101	382879,5	3224308,62
1102	382877,93	3224285,12
1103	382873,69	3224285,39
1104	382873,4	3224281,4
1105	382877,66	3224281,12

1106	382876,89	3224268,54
1107	382872,45	3224268,78
1108	382872,22	3224264,79
1109	382876,68	3224264,54
1110	382874,69	3224227,31
1111	382869,79	3224227,68
1112	382869,5	3224223,69
1113	382874,47	3224223,32
1114	382873,61	3224209,88
1115	382868,7	3224210,24
1116	382868,42	3224206,25
1117	382873,32	3224205,89
1118	382871,46	3224180,89
1119	382867,06	3224181,22
1120	382866,75	3224177,24
1121	382871,16	3224176,9
1122	382870,21	3224164,21
1123	382865,57	3224164,55
1124	382865,28	3224160,57
1125	382869,92	3224160,22
1126	382868,79	3224145,11
1127	382870,33	3224088,88
1128	382870,46	3224084,39
1129	382874,36	3224083,18
1130	382960,93	3224065,59
1131	382963,61	3224065,48
1132	382961,51	3224018,24
1133	382962,33	3223904,18
1134	382958,95	3223806,62
1135	382955,22	3223806,75
1136	382926,61	3223797,79
1137	382924,3	3223797
1138	382923,84	3223794,07
1139	382923,74	3223789,6
1140	382927,73	3223789,48
1141	382927,84	3223793,98
1142	382955,09	3223802,75
1143	383039,31	3223800,18
1144	383043,29	3223755,79
1145	383043,53	3223752,06
1146	383047,47	3223752,06
1	383068	3223751,64
Внутренний контур		
1147	382665,66	3223947,61
1148	382664,35	3223965,8
1149	382664,06	3223972,3

1150	382614,5	3223970,29
1151	382613,94	3223968,47
1152	382612,35	3223943,77
1147	382665,66	3223947,61
1147	382665,66	3223947,61
Внутренний контур		
1153	382663,88	3223976,3
1154	382663	3223995,86
1155	382659,7	3224001,36
1156	382659,29	3224014,55
1157	382659,32	3224016,95
1158	382660,95	3224019,03
1159	382668,56	3224026,94
1160	382671,41	3224054,71
1161	382662,64	3224074,43
1162	382659,93	3224139,81
1163	382664,43	3224140
1164	382664,12	3224148,42
1165	382656,4	3224148,14
1166	382650,81	3224302,88
1167	382646,79	3224365,14
1168	382649,09	3224374,5
1169	382649,25	3224375,24
1170	382642,27	3224405,42
1171	382641,95	3224403,67
1172	382640,56	3224402,4
1173	382636,94	3224399,76
1174	382635,59	3224399,64
1175	382491,9	3224393,86
1176	382490,66	3224385,02
1177	382472,01	3224387,64
1178	382452,09	3224393,47
1179	382437,8	3224392,63
1180	382438,69	3224360,73
1181	382449,6	3224336,76
1182	382465,08	3224337,37
1183	382464,95	3224341,24
1184	382468,95	3224341,36
1185	382469,21	3224333,53
1186	382456,15	3224333,02
1187	382457,2	3224307,1
1188	382463,04	3224306,32
1189	382463,67	3224302,71
1190	382463,34	3224281,86
1191	382473,49	3224276,37
1192	382475,31	3224275,39

1193	382475,59	3224272,84
1194	382475,27	3224209,69
1195	382473,12	3224203,89
1196	382473,11	3224194,25
1197	382474,74	3224194,07
1198	382476,99	3224193,36
1199	382491,93	3224193,43
1200	382502,14	3224195,07
1201	382506,6	3224195,14
1202	382506,64	3224187,42
1203	382502,64	3224187,42
1204	382502,62	3224191,09
1205	382491,95	3224189,43
1206	382442,75	3224190,36
1207	382415,65	3224195,93
1208	382349,67	3224196
1209	382340,08	3224193,38
1210	382329,23	3224193,25
1211	382328,79	3224146,24
1212	382329,81	3224125,2
1213	382329,73	3224122,17
1214	382326,93	3224121,17
1215	382320,8	3224119,39
1216	382298,88	3224093,93
1217	382296,37	3224042,75
1218	382299,72	3224042,62
1219	382299,57	3224038,63
1220	382296,22	3224038,75
1221	382295,83	3224028,38
1222	382298,49	3224028,28
1223	382298,37	3224024,28
1224	382295,68	3224024,38
1225	382294,71	3223997,65
1226	382297,51	3223997,57
1227	382297,42	3223993,57
1228	382294,57	3223993,65
1229	382294,06	3223979,98
1230	382296,76	3223979,9
1231	382296,67	3223975,9
1232	382293,9	3223975,99
1233	382292,92	3223948,67
1234	382295,58	3223948,59
1235	382295,48	3223944,59
1236	382292,82	3223944,67
1237	382292,5	3223932,98
1238	382294,85	3223932,91

1239	382294,78	3223928,91
1240	382292,39	3223928,98
1241	382291,59	3223902,42
1242	382292,9	3223902,38
1243	382292,83	3223898,38
1244	382291,47	3223898,42
1245	382291,08	3223886,13
1246	382292,19	3223886,08
1247	382292,07	3223882,09
1248	382290,91	3223882,13
1249	382290,3	3223867,89
1250	382291,39	3223867,82
1251	382291,14	3223863,82
1252	382290,05	3223863,9
1253	382289,43	3223854,79
1254	382291,25	3223854,66
1255	382291,06	3223850,66
1256	382289,16	3223850,8
1257	382288,06	3223834,63
1258	382287,97	3223825,41
1259	382283,64	3223825,45
1260	382283,28	3223823,35
1261	382306,33	3223819,4
1262	382402,29	3223816,73
1263	382402,95	3223844,48
1264	382395,87	3223844,65
1265	382395,84	3223848,65
1266	382403,05	3223848,48
1267	382403,34	3223860,95
1268	382403,7	3223863,48
1269	382399,73	3223864,1
1270	382396,04	3223864,13
1271	382396,01	3223868,13
1272	382400,35	3223868,05
1273	382404,31	3223867,43
1274	382405,76	3223876,74
1275	382406	3223894,35
1276	382395,35	3223894,5
1277	382395,42	3223898,5
1278	382406,06	3223898,35
1279	382406,31	3223916,27
1280	382394,46	3223916,44
1281	382394,52	3223920,44
1282	382406,37	3223920,27
1283	382406,63	3223938,96
1284	382393,93	3223938,85

1285	382393,82	3223942,85
1286	382400,04	3223943,05
1287	382406,69	3223942,96
1288	382406,85	3223954,12
1289	382399,11	3223954,23
1290	382392,87	3223954,03
1291	382392,87	3223958,03
1292	382399,17	3223958,23
1293	382406,9	3223958,12
1294	382407,06	3223969,17
1295	382405	3223977,93
1296	382404,89	3223980,29
1297	382397,96	3223980,27
1298	382393,1	3223977,76
1299	382391,31	3223981,34
1300	382397,22	3223984,4
1301	382404,87	3223984,29
1302	382404,85	3223993,41
1303	382391,76	3223993,21
1304	382391,68	3223997,21
1305	382404,84	3223997,41
1306	382404,78	3224016,3
1307	382391	3224016,26
1308	382391,01	3224020,26
1309	382404,77	3224020,3
1310	382404,74	3224031,9
1311	382390,29	3224031,86
1312	382390,22	3224035,86
1313	382404,73	3224035,9
1314	382404,68	3224051,9
1315	382389,44	3224051,85
1316	382389,43	3224055,85
1317	382404,67	3224055,9
1318	382404,64	3224068,35
1319	382388,92	3224068,3
1320	382388,89	3224072,3
1321	382404,63	3224072,35
1322	382404,61	3224077,61
1323	382404,22	3224085,52
1324	382388,55	3224084,73
1325	382388,35	3224088,73
1326	382404,02	3224089,51
1327	382403,37	3224102,41
1328	382388,12	3224101,64
1329	382387,91	3224105,64
1330	382403,18	3224106,4

1331	382402,61	3224118,16
1332	382395,22	3224117,45
1333	382387,69	3224117,07
1334	382387,46	3224121,06
1335	382395,02	3224121,44
1336	382402,22	3224122,14
1337	382400,74	3224137,51
1338	382394,78	3224136,94
1339	382387,25	3224136,56
1340	382387,05	3224140,56
1341	382394,58	3224140,93
1342	382400,35	3224141,49
1343	382399,04	3224155,09
1344	382398,96	3224155,95
1345	382386,83	3224155,51
1346	382386,68	3224159,51
1347	382398,87	3224159,94
1348	382398,4	3224175,19
1349	382385,98	3224174,74
1350	382385,83	3224178,73
1351	382398,31	3224179,19
1352	382398,05	3224190,35
1353	382402,05	3224190,35
1354	382403,04	3224155,24
1355	382406,62	3224118,21
1356	382408,61	3224077,81
1357	382408,89	3223978,85
1358	382411,06	3223969,11
1359	382409,71	3223876,13
1360	382407,34	3223860,86
1361	382406,29	3223816,62
1362	382425,27	3223816,21
1363	382429,04	3223812,28
1364	382439,62	3223814,04
1365	382439,3	3223815,48
1366	382435,18	3223819,34
1367	382433,8	3223856,72
1368	382432,85	3223954,63
1369	382430,67	3223968,71
1370	382430,63	3223975,27
1371	382432,21	3223993,75
1372	382431,65	3224014,33
1373	382429,8	3224024,7
1374	382431,94	3224031,88
1375	382431,31	3224111,99
1376	382430,36	3224117,77

1377	382430,04	3224146,03
1378	382429,56	3224158,97
1379	382429,76	3224188,72
1380	382433,76	3224188,71
1381	382433,69	3224178,44
1382	382437,72	3224178,41
1383	382437,71	3224174,41
1384	382433,66	3224174,44
1385	382433,56	3224158,94
1386	382434,04	3224146,04
1387	382434,08	3224132,88
1388	382434,23	3224124,83
1389	382437,3	3224124,88
1390	382437,39	3224120,88
1391	382434,31	3224120,83
1392	382434,36	3224117,85
1393	382435,31	3224112,02
1394	382435,73	3224058,81
1395	382438,06	3224058,82
1396	382438,07	3224054,82
1397	382435,76	3224054,82
1398	382435,91	3224035,89
1399	382438,16	3224035,89
1400	382438,16	3224031,91
1401	382435,94	3224031,89
1402	382433,95	3224024,56
1403	382435,64	3224015,07
1404	382436,21	3223993,86
1405	382435,55	3223985,84
1406	382438,95	3223985,55
1407	382438,67	3223981,56
1408	382435,21	3223981,85
1409	382434,61	3223974,93
1410	382434,63	3223969,32
1411	382435,86	3223961,36
1412	382441,67	3223962,26
1413	382442,33	3223958,32
1414	382436,47	3223957,41
1415	382436,81	3223955,24
1416	382437,56	3223880,93
1417	382439,49	3223880,95
1418	382439,49	3223876,95
1419	382437,6	3223876,93
1420	382437,68	3223868,85
1421	382439,64	3223868,87
1422	382439,68	3223864,87

1423	382437,72	3223864,85
1424	382437,79	3223856,88
1425	382438,09	3223849,7
1426	382440,17	3223849,78
1427	382440,34	3223845,79
1428	382438,29	3223845,7
1429	382439,26	3223820,99
1430	382442,93	3223817,47
1431	382443,56	3223814,72
1432	382448,36	3223815,55
1433	382489,8	3223816,84
1434	382547,76	3223829,46
1435	382547,75	3223868,93
1436	382549,31	3223876,82
1437	382549,53	3223945,31
1438	382551,4	3223960,27
1439	382553,02	3224047,61
1440	382549,64	3224049,4
1441	382548,82	3224192,08
1442	382549,59	3224199,94
1443	382551,49	3224209,04
1444	382551,31	3224343
1445	382555,31	3224343
1446	382555,49	3224209,04
1447	382553,57	3224199,55
1448	382552,8	3224191,69
1449	382552,94	3224177,28
1450	382560,53	3224177,32
1451	382560,59	3224173,32
1452	382552,96	3224173,28
1453	382553,03	3224160,26
1454	382560,77	3224160,32
1455	382560,78	3224156,32
1456	382553,05	3224156,26
1457	382553,05	3224126,71
1458	382560,86	3224126,76
1459	382560,84	3224122,76
1460	382553,22	3224122,72
1461	382553,25	3224116,41
1462	382560,94	3224116,45
1463	382561	3224112,45
1464	382553,22	3224112,41
1465	382553,22	3224091,13
1466	382561,28	3224090,72
1467	382561,3	3224087,18
1468	382553,17	3224087,13

1469	382553,17	3224051,93
1470	382556,93	3224049,31
1471	382556,15	3224000,86
1472	382558,95	3224000,81
1473	382558,86	3223996,81
1474	382556,08	3223996,86
1475	382555,81	3223982,41
1476	382558,52	3223982,36
1477	382558,46	3223978,36
1478	382555,74	3223978,41
1479	382555,49	3223965,34
1480	382558,35	3223965,29
1481	382558,26	3223961,29
1482	382555,42	3223961,34
1483	382555,37	3223959,76
1484	382553,53	3223945,3
1485	382553,53	3223933,72
1486	382558,73	3223933,74
1487	382558,73	3223929,74
1488	382553,54	3223929,72
1489	382553,58	3223917,54
1490	382558,92	3223917,56
1491	382558,91	3223913,56
1492	382553,59	3223913,56
1493	382553,15	3223875,6
1494	382551,83	3223868,57
1495	382551,81	3223863,4
1496	382564,49	3223863,16
1497	382565,81	3223863,65
1498	382594,91	3223888,95
1499	382602,08	3223888,68
1500	382605,01	3223888,63
1501	382610,39	3223973,99
1153	382663,88	3223976,3
Внутренний контур		
1502	382963,78	3224069,48
1503	382966,85	3224140,81
1504	382989,08	3224177,58
1505	382994,14	3224187,31
1506	382987,94	3224190,53
1507	382994,86	3224203,82
1508	383036	3224291,11
1509	383045,9	3224375,82
1510	383043,53	3224376,1
1511	383044,02	3224380,07
1512	383046,36	3224379,79

1513	383047,9	3224392,94
1514	383045,53	3224393,23
1515	383046,01	3224397,2
1516	383048,37	3224396,91
1517	383051,44	3224423,17
1518	383048,75	3224423,49
1519	383049,24	3224427,46
1520	383051,9	3224427,14
1521	383053,44	3224440,33
1522	383050,79	3224440,65
1523	383051,27	3224444,62
1524	383053,91	3224444,3
1525	383056,91	3224469,96
1526	383053,69	3224470,35
1527	383054,18	3224474,32
1528	383057,37	3224473,94
1529	383058,92	3224487,23
1530	383055,68	3224487,62
1531	383056,17	3224491,59
1532	383059,39	3224491,2
1533	383061,52	3224509,39
1534	383064,99	3224513,16
1535	383069,21	3224541,27
1536	383068,02	3224541,45
1537	383068,61	3224545,4
1538	383069,8	3224545,23
1539	383070,75	3224551,55
1540	383070,32	3224590,74
1541	383063,99	3224590,65
1542	383063,94	3224594,65
1543	383070,28	3224594,74
1544	383069,68	3224649,46
1545	383064,26	3224702,41
1546	383064,56	3224704,37
1547	383083,11	3224748,54
1548	383082,16	3224758,25
1549	383077,43	3224789,84
1550	383068,79	3224788,54
1551	383042,38	3224782,85
1552	383002,72	3224772,09
1553	383003,67	3224768,51
1554	383004,37	3224764,52
1555	383008,89	3224765,31
1556	383009,59	3224761,37
1557	383005,05	3224760,58
1558	383011,12	3224725,98

1559	383015,31	3224714,56
1560	383017,67	3224697,89
1561	383019,32	3224698,11
1562	383019,8	3224694,14
1563	383018,17	3224693,92
1564	383018,76	3224686,33
1565	383016,18	3224686,14
1566	383018,21	3224660,35
1567	383022,91	3224660,71
1568	383023,25	3224656,72
1569	383018,53	3224656,36
1570	383019,27	3224646,96
1571	383016,28	3224601,87
1572	382995,49	3224572,59
1573	382991,87	3224574,33
1574	382987,51	3224577,3
1575	382967,2	3224561,57
1576	382953,57	3224559,43
1577	382945,31	3224576,35
1578	382937,99	3224574,87
1579	382938,86	3224570,55
1580	382942,35	3224569,65
1581	382944,83	3224568,87
1582	382945,34	3224566,01
1583	382947,94	3224522,32
1584	382948,67	3224493,42
1585	382963,14	3224493,8
1586	382963,26	3224489,8
1587	382948,77	3224489,42
1588	382949,52	3224459,47
1589	382950,79	3224459,49
1590	382962,12	3224458,68
1591	382961,81	3224454,69
1592	382950,5	3224455,5
1593	382949,63	3224455,47
1594	382949,69	3224452,77
1595	382949,04	3224443,53
1596	382960,87	3224442,69
1597	382960,62	3224438,7
1598	382948,75	3224439,54
1599	382947,95	3224428,24
1600	382959,56	3224427,41
1601	382959,29	3224423,42
1602	382947,67	3224424,25
1603	382946,82	3224412,25
1604	382958,26	3224411,44

1605	382957,98	3224407,45
1606	382946,54	3224408,26
1607	382945,84	3224398,51
1608	382957,13	3224397,71
1609	382956,86	3224393,71
1610	382945,44	3224394,52
1611	382935,16	3224357,53
1612	382907,02	3224365,81
1613	382891,67	3224333,35
1614	382890,29	3224330,92
1615	382887,79	3224331,07
1616	382885,03	3224331,25
1617	382878,1	3224216,26
1618	382872,78	3224144,82
1619	382874,35	3224087,89
1620	382874,35	3224087,5
1621	382875,15	3224087,1
1622	382961,09	3224069,59
1502	382963,78	3224069,48
Внутренний контур		
1623	382965,49	3224565,19
1624	382987,45	3224582,34
1625	382994,13	3224577,63
1626	383012,34	3224603,36
1627	383015,26	3224646,85
1628	383014,24	3224659,9
1629	383012,77	3224659,79
1630	383012,43	3224663,77
1631	383013,92	3224663,88
1632	383013,46	3224669,78
1633	382983	3224667,38
1634	382982,57	3224671,36
1635	383013,15	3224673,76
1636	383011,88	3224689,81
1637	383014,46	3224690,02
1638	383014,14	3224694,18
1639	383013,45	3224699,22
1640	382998,22	3224697,15
1641	382997,6	3224701,1
1642	383012,91	3224703,18
1643	383011,55	3224713,18
1644	383007,37	3224724,6
1645	382999,8	3224767,48
1646	382998,85	3224771,06
1647	382995,88	3224770,28
1648	382954,88	3224754,88

1649	382952,93	3224751,45
1650	382944,45	3224750,34
1651	382945,7	3224741,37
1652	382941,74	3224740,79
1653	382940,49	3224749,79
1654	382860,2	3224734,53
1655	382861,28	3224729,07
1656	382850,77	3224726,98
1657	382830,17	3224721,59
1658	382833,19	3224708,37
1659	382829,28	3224707,54
1660	382826,27	3224720,69
1661	382787,14	3224711,36
1662	382766,06	3224699,96
1663	382774,15	3224594,87
1664	382829,92	3224595,46
1665	382836,81	3224636,51
1666	382847,83	3224637,97
1667	382846,98	3224646,09
1668	382850,95	3224646,59
1669	382851,8	3224638,38
1670	382889,36	3224642,29
1671	382920,11	3224637,84
1672	382921,58	3224633,75
1673	382937,47	3224640,85
1674	382939,1	3224637,19
1675	382923,22	3224630,1
1676	382929,64	3224615,71
1677	382937,2	3224578,79
1678	382947,06	3224580,73
1679	382948,91	3224578,09
1680	382955,82	3224563,81
1623	382965,49	3224565,19
1681	382888,05	3224335,06
1682	382904,51	3224370,1
1683	382908,1	3224369,66
1684	382932,48	3224362,88
1685	382941,64	3224395,79
1686	382944,54	3224436,68
1687	382940,04	3224437
1688	382935,1	3224436,71
1689	382935,1	3224440,72
1690	382939,81	3224441
1691	382944,82	3224440,67
1692	382945,69	3224452,89

1693	382945,46	3224462,14
1694	382938,67	3224461,97
1695	382938,6	3224465,97
1696	382945,36	3224466,14
1697	382943,94	3224522,22
1698	382942,06	3224553,91
1699	382932,23	3224553,33
1700	382931,99	3224557,33
1701	382941,82	3224557,9
1702	382941,35	3224565,77
1703	382935,2	3224567,76
1704	382925,97	3224614,12
1705	382916,96	3224634,28
1706	382889,77	3224638,31
1707	382860,07	3224635,22
1708	382860,8	3224628,23
1709	382856,82	3224627,83
1710	382856,09	3224634,81
1711	382840,31	3224633,16
1712	382833,39	3224591,66
1713	382829,64	3224591,45
1714	382829,67	3224588,37
1715	382841,99	3224587,14
1716	382841,66	3224583,15
1717	382825,64	3224584,7
1718	382825,64	3224591,41
1719	382782,47	3224590,95
1720	382783,62	3224482,11
1721	382781,96	3224443,46
1722	382780,24	3224420,73
1723	382776,25	3224420,94
1724	382777,97	3224443,79
1725	382779,62	3224482,07
1726	382778,47	3224590,91
1727	382770,3	3224590,87
1728	382763,13	3224685,75
1729	382760,19	3224685,41
1730	382746,27	3224676,49
1731	382750,84	3224669,5
1732	382755,83	3224633,53
1733	382761,96	3224630,07
1734	382762,46	3224627,97
1735	382766,59	3224591,95
1736	382761,58	3224591,35
1737	382762,51	3224582,93
1738	382763,96	3224553,63

1739	382766,74	3224543,15
1740	382767,02	3224528,92
1741	382762,11	3224460,46
1742	382758,12	3224460,69
1743	382760,97	3224498,22
1744	382763,02	3224528,85
1745	382762,75	3224543,07
1746	382760,1	3224552,55
1747	382758,52	3224582,73
1748	382757,11	3224594,86
1749	382762,17	3224595,43
1750	382758,49	3224627,45
1751	382751,87	3224631,16
1752	382746,96	3224668,02
1753	382737,13	3224683,34
1754	382711,89	3224681,16
1755	382712,16	3224678,01
1756	382708,17	3224677,73
1757	382707,9	3224680,82
1758	382697,45	3224679,92
1759	382696,16	3224679,97
1760	382690,78	3224680,92
1761	382691,2	3224675,99
1762	382687,21	3224675,62
1763	382686,78	3224680,7
1764	382664,78	3224678,82
1765	382665,22	3224673,66
1766	382661,24	3224673,27
1767	382660,8	3224678,48
1768	382649,64	3224677,55
1769	382628,84	3224677,58
1770	382624,23	3224676,66
1771	382624,62	3224674,74
1772	382623,58	3224633,93
1773	382655,3	3224630,88
1774	382659,43	3224630,35
1775	382659,82	3224625,74
1776	382655,94	3224500,61
1777	382653,04	3224466,44
1778	382652,18	3224461,49
1779	382647,79	3224461,87
1780	382640,14	3224462,27
1781	382639,64	3224452,41
1782	382642,05	3224426,24
1783	382646,16	3224423,66
1784	382646,42	3224430,4

1785	382650,41	3224430,23
1786	382650,1	3224423,68
1787	382646,46	3224408,23
1788	382646,16	3224406,36
1789	382652,21	3224379,92
1790	382667,34	3224383,29
1791	382689,46	3224385,6
1792	382696,91	3224387,49
1793	382721,94	3224388,38
1794	382727,01	3224389,34
1795	382731,63	3224387,37
1796	382758,05	3224387,56
1797	382758,07	3224383,07
1798	382762,91	3224383,1
1799	382766,9	3224383,57
1800	382776,01	3224383,57
1801	382777,44	3224393,22
1802	382790,06	3224397,06
1803	382813,82	3224391,21
1804	382837,33	3224350,05
1805	382879,59	3224347,35
1806	382881,72	3224344,87
1807	382884,79	3224339,15
1808	382885,48	3224338,07
1809	382885,29	3224335,24
1681	382888,05	3224335,06
1681	382888,05	3224335,06
1810	382161,28	3223829,78
1811	382172,95	3223828,38
1812	382213,52	3223820,63
1813	382220,17	3223819,69
1814	382222,26	3223834,58
1815	382231,63	3223833,23
1816	382237,53	3223831,19
1817	382278,94	3223824,1
1818	382279,89	3223829,64
1819	382283,62	3223829,85
1820	382285,09	3223855,78
1821	382283,29	3223855,9
1822	382283,52	3223859,89
1823	382285,33	3223859,77
1824	382285,59	3223863,21
1825	382283,83	3223863,33
1826	382284,04	3223867,33
1827	382285,86	3223867,18

1828	382286,57	3223883,74
1829	382285,05	3223883,8
1830	382285,19	3223887,8
1831	382286,74	3223887,8
1832	382287,04	3223897,55
1833	382285,5	3223897,59
1834	382285,62	3223901,59
1835	382287,16	3223901,54
1836	382288,02	3223930,12
1837	382286,1	3223930,18
1838	382286,19	3223934,18
1839	382288,13	3223934,18
1840	382288,39	3223943,8
1841	382286,44	3223943,86
1842	382286,51	3223947,86
1843	382288,5	3223947,86
1844	382289,55	3223977,14
1845	382287,43	3223977,22
1846	382287,53	3223981,22
1847	382289,7	3223981,13
1848	382290,05	3223990,43
1849	382287,87	3223990,51
1850	382287,95	3223994,51
1851	382290,19	3223994,43
1852	382291,33	3224025,55
1853	382289,34	3224025,62
1854	382289,44	3224029,62
1855	382291,47	3224029,55
1856	382291,79	3224037,92
1857	382289,61	3224038
1858	382289,71	3224042
1859	382291,94	3224041,92
1860	382294,41	3224096,07
1861	382309,96	3224113,54
1862	382303,13	3224119,42
1863	382302,26	3224126,68
1864	382306,26	3224126,9
1865	382306,63	3224121,68
1866	382312,57	3224116,57
1867	382318,59	3224123,62
1868	382325,4	3224125,31
1869	382324,34	3224155,31
1870	382324,74	3224170,59
1871	382316,84	3224170,59
1872	382316,84	3224174,61
1873	382324,75	3224174,59

1874	382324,85	3224197,25
1875	382329,16	3224197,25
1876	382329,16	3224201,54
1877	382333,16	3224201,53
1878	382333,16	3224197,24
1879	382339,03	3224197,23
1880	382349,14	3224200
1881	382416,45	3224199,85
1882	382443,55	3224194,28
1883	382469,11	3224194,25
1884	382469,12	3224203,89
1885	382469,14	3224205,09
1886	382471,52	3224211,08
1887	382471,59	3224272,85
1888	382459,32	3224279,6
1889	382459,67	3224302,78
1890	382453,58	3224304,31
1891	382453,2	3224306,94
1892	382452,16	3224332,86
1893	382447,47	3224333,1
1894	382445,96	3224335,11
1895	382435,05	3224359,08
1896	382434,66	3224359,89
1897	382434,66	3224361
1898	382433,81	3224392,52
1899	382433,99	3224396,1
1900	382437,04	3224396,67
1901	382451,86	3224397,46
1902	382452,63	3224397,52
1903	382472,56	3224391,61
1904	382487,26	3224389,55
1905	382487,93	3224394,41
1906	382488,64	3224397,6
1907	382491,74	3224397,86
1908	382635,43	3224403,64
1909	382638,23	3224405,65
1910	382639,92	3224413,65
1911	382643,35	3224412,93
1912	382644,77	3224419,91
1913	382638,2	3224424,14
1914	382638,02	3224426,44
1915	382635,66	3224451,9
1916	382636,35	3224466,44
1917	382648,96	3224465,82
1918	382651,94	3224500,73
1919	382655,86	3224626,92

1920	382624,11	3224629,87
1921	382619,91	3224630,19
1922	382619,59	3224634,99
1923	382620,72	3224673,72
1924	382620,31	3224675,86
1925	382603,66	3224672,49
1926	382593,99	3224673,98
1927	382594,35	3224668,02
1928	382590,36	3224667,81
1929	382589,98	3224673,89
1930	382582,88	3224673,45
1931	382578,89	3224671,58
1932	382556,4	3224669,79
1933	382556,78	3224665,36
1934	382552,8	3224664,96
1935	382552,41	3224669,44
1936	382536,76	3224668,08
1937	382521,9	3224667,33
1938	382522,34	3224662,31
1939	382518,35	3224662,01
1940	382517,59	3224670,77
1941	382526,03	3224671,7
1942	382528,79	3224671,81
1943	382528,33	3224685,54
1944	382520,52	3224685,29
1945	382468,92	3224685,34
1946	382469,46	3224657,66
1947	382465,46	3224657,59
1948	382464,92	3224685,26
1949	382371,47	3224682,53
1950	382372,59	3224627,94
1951	382382,39	3224620,04
1952	382382,24	3224617,96
1953	382369,02	3224437,83
1954	382368,62	3224436,35
1955	382365,54	3224430,09
1956	382361,85	3224383,02
1957	382357,86	3224383,31
1958	382359,06	3224396,99
1959	382354,23	3224397,41
1960	382354,5	3224401,41
1961	382359,41	3224400,97
1962	382360,37	3224412,83
1963	382355,24	3224413,15
1964	382355,39	3224417,15
1965	382360,62	3224416,82

1966	382361,61	3224431,05
1967	382365,04	3224438,12
1968	382365,44	3224443,65
1969	382357,53	3224444,24
1970	382357,73	3224448,24
1971	382365,74	3224447,63
1972	382366,61	3224459,29
1973	382358,42	3224459,91
1974	382358,63	3224463,9
1975	382366,9	3224463,28
1976	382368,91	3224490,41
1977	382360,88	3224491,02
1978	382361,04	3224495,02
1979	382369,21	3224494,4
1980	382370,1	3224506,34
1981	382362,03	3224506,94
1982	382362,25	3224510,94
1983	382370,39	3224510,33
1984	382372,51	3224538,92
1985	382364,59	3224539,52
1986	382364,76	3224543,52
1987	382372,81	3224542,91
1988	382373,67	3224554,83
1989	382365,51	3224555,45
1990	382365,72	3224559,44
1991	382373,96	3224558,82
1992	382375,21	3224576,23
1993	382367,29	3224576,82
1994	382367,52	3224580,82
1995	382375,5	3224580,22
1996	382376,25	3224590,63
1997	382368,54	3224591,21
1998	382368,78	3224595,2
1999	382376,54	3224594,62
2000	382378,25	3224618,25
2001	382368,69	3224625,94
2002	382367,47	3224682,44
2003	382350,5	3224682,07
2004	382339,87	3224680,99
2005	382295,87	3224680,59
2006	382296,28	3224654,03
2007	382290,78	3224648,15
2008	382288,47	3224631,51
2009	382283,47	3224626,65
2010	382281,61	3224601,59
2011	382283,99	3224601,42

2012	382283,79	3224597,42
2013	382281,31	3224597,6
2014	382281,13	3224595,18
2015	382280,91	3224593,73
2016	382278,84	3224591,11
2017	382278,45	3224585,8
2018	382282,81	3224585,48
2019	382282,58	3224581,49
2020	382278,16	3224581,81
2021	382277,47	3224572,51
2022	382279,43	3224569,86
2023	382278,95	3224563,03
2024	382278,66	3224561,5
2025	382277,47	3224560,23
2026	382280,97	3224559,97
2027	382280,78	3224555,97
2028	382276,07	3224556,32
2029	382275,45	3224548,3
2030	382280,06	3224547,97
2031	382279,8	3224543,97
2032	382275,14	3224544,32
2033	382274,88	3224540,87
2034	382277,12	3224535,81
2035	382277,48	3224534,9
2036	382276,09	3224516,11
2037	382277,98	3224515,97
2038	382277,73	3224511,97
2039	382275,78	3224512,12
2040	382274,91	3224500,8
2041	382276,77	3224500,66
2042	382276,5	3224496,67
2043	382274,61	3224496,81
2044	382272,59	3224470,27
2045	382274,61	3224470,12
2046	382274,36	3224466,13
2047	382272,29	3224466,28
2048	382271,32	3224453,54
2049	382273,24	3224453,4
2050	382272,93	3224449,41
2051	382271,02	3224449,55
2052	382268,83	3224423,14
2053	382270,98	3224422,95
2054	382270,62	3224418,96
2055	382268,47	3224419,16
2056	382267,37	3224406,97
2057	382269,71	3224406,76

2058	382269,39	3224402,77
2059	382267,01	3224402,99
2060	382265,65	3224381,48
2061	382261,65	3224381,69
2062	382273,46	3224534,19
2063	382270,76	3224540,24
2064	382272,36	3224561,29
2065	382274,96	3224563,34
2066	382275,41	3224569,08
2067	382273,4	3224571,72
2068	382274,85	3224591,4
2069	382275,6	3224593,81
2070	382277,15	3224595,47
2071	382279,56	3224628,46
2072	382284,71	3224633,72
2073	382285,87	3224641,92
2074	382263,66	3224645,01
2075	382249,03	3224520,87
2075	382249,03	3224520,87
2076	382249,07	3224519,44
2077	382250,7	3224518,67
2078	382257,52	3224517,26
2079	382258,95	3224511,89
2080	382255,93	3224458,1
2081	382252,47	3224433,44
2082	382256,6	3224432,7
2083	382245,56	3224375,42
2084	382243,2	3224375,88
2085	382232,3	3224322,17
2086	382229,46	3224315,31
2087	382206,92	3224194,04
2088	382205,86	3224190,46
2089	382205,44	3224186,41
2090	382201,36	3224164,77
2091	382199,16	3224158,06
2092	382190,38	3224101,14
2093	382194,51	3224100,44
2094	382191,8	3224084,3
2095	382187,67	3224084,99
2096	382181,13	3224046,48
2097	382181,13	3224042,36
2098	382179,34	3224032,32
2099	382178,08	3224028,47
2100	382176,29	3224017,95
2101	382173,59	3224014,37
2102	382166,9	3223978,27

2103	382167,26	3223973,9
2104	382161,82	3223942,04
2105	382160,04	3223938,32
2106	382157,39	3223924,62
2107	382157,88	3223919,95
2108	382151,87	3223883,97
2109	382149,02	3223869,65
2110	382146,01	3223849,46
2111	382151,05	3223848,72
2112	382148,53	3223831,84
2113	382150,5	3223831,07
2114	382157,3	3223830,25
2115	382159,15	3223845,67
2116	382157,82	3223852,32
2117	382159,77	3223862,94
2118	382160,62	3223865,22
2119	382164,27	3223886,9
2120	382164,01	3223889,97
2121	382165,5	3223892,8
2122	382166,33	3223897,62
2123	382165,76	3223900,58
2124	382179,35	3223979,6
2125	382180,19	3223982,02
2126	382183,53	3224001,44
2127	382183,22	3224003,77
2128	382190,25	3224045,7
2129	382191,49	3224047,99
2130	382194,22	3224050,5
2131	382206,19	3224124,12
2132	382218,98	3224197,76
2133	382231,16	3224195,55
2134	382230,43	3224191,62
2135	382222,19	3224193,11
2136	382215,5	3224155,29
2137	382217,67	3224154,93
2138	382216,99	3224150,98
2139	382214,83	3224151,35
2140	382213,39	3224142,77
2141	382215,64	3224142,39
2142	382215	3224138,44
2143	382212,72	3224138,82
2144	382209,72	3224120,86
2145	382212,13	3224120,45
2146	382211,5	3224116,5
2147	382209,08	3224116,91
2148	382207,68	3224108,15

2149	382210,31	3224107,71
2150	382209,63	3224103,77
2151	382207,04	3224104,2
2152	382204,36	3224087,52
2153	382206,7	3224087,13
2154	382206,04	3224083,19
2155	382203,65	3224083,59
2156	382202,28	3224074,52
2157	382204,4	3224074,16
2158	382203,79	3224070,21
2159	382201,63	3224070,57
2160	382200,13	3224061,54
2161	382202,35	3224061,17
2162	382201,65	3224057,23
2163	382199,47	3224057,6
2164	382198,17	3224049,84
2165	382196,93	3224047,55
2166	382194,2	3224045,04
2167	382193,13	3224038,67
2168	382198,12	3224037,83
2169	382197,43	3224033,89
2170	382192,47	3224034,72
2171	382189,7	3224018,23
2172	382194,18	3224017,48
2173	382193,51	3224013,53
2174	382189,04	3224014,29
2175	382187,64	3224005,97
2176	382191,9	3224005,25
2177	382191,22	3224001,31
2178	382187,51	3224001,84
2179	382187,47	3224000,76
2180	382184,24	3223981,99
2181	382187,56	3223981,37
2182	382186,85	3223977,44
2183	382183,1	3223978,13
2184	382181,79	3223970,51
2185	382185,56	3223969,86
2186	382184,89	3223965,92
2187	382181,11	3223966,57
2188	382177,58	3223946,11
2189	382181,76	3223945,4
2190	382181,13	3223941,45
2191	382176,9	3223942,17
2192	382175,39	3223933,39
2193	382179,64	3223932,66
2194	382179	3223928,71

2195	382174,71	3223929,45
2196	382172,1	3223914,27
2197	382176,19	3223913,56
2198	382175,53	3223909,62
2199	382171,42	3223910,32
2200	382170,29	3223903,8
2201	382174,2	3223903,13
2202	382173,53	3223899,19
2203	382169,98	3223899,8
2204	382170,27	3223896,94
2205	382169,44	3223892,12
2206	382167,82	3223888,75
2207	382168,27	3223886,11
2208	382166,67	3223876,8
2209	382169,71	3223876,28
2210	382169,04	3223872,34
2211	382165,99	3223872,86
2212	382165,07	3223867,51
2213	382168,25	3223866,96
2214	382167,53	3223863,03
2215	382164,28	3223863,59
2216	382163,52	3223861,55
2217	382161,91	3223852,24
2218	382163,07	3223846,45
1810	382161,28	3223829,78
2219	382145,59	3223829,96
2220	382144,53	3223832,19
2221	382146,5	3223845,35
2222	382141,47	3223846,1
2223	382145,1	3223870,43
2224	382147,9	3223884,53
2225	382150,22	3223898,89
2226	382147,73	3223899,32
2227	382148,38	3223903,27
2228	382150,89	3223902,84
2229	382151,47	3223906,22
2230	382149,1	3223906,63
2231	382149,75	3223910,58
2232	382152,14	3223910,16
2233	382153,43	3223917,67
2234	382151,26	3223918,04
2235	382151,91	3223921,99
2236	382153,85	3223921,66
2237	382153,16	3223924,23
2238	382155,84	3223938,35

2239	382157,6	3223941,98
2240	382160,09	3223955,69
2241	382157,76	3223956,09
2242	382158,37	3223960,04
2243	382160,76	3223959,63
2244	382162,81	3223971,62
2245	382160,62	3223972
2246	382161,26	3223975,95
2247	382163,24	3223975,61
2248	382162,97	3223979,01
2249	382166,26	3223996,51
2250	382165,02	3223996,75
2251	382165,75	3224000,68
2252	382167	3224000,45
2253	382169,1	3224011,62
2254	382167,92	3224011,84
2255	382168,64	3224015,78
2256	382169,91	3224015,54
2257	382172,58	3224019,98
2258	382174,13	3224029,14
2259	382175,32	3224032,7
2260	382177,13	3224042,63
2261	382177,13	3224047,21
2262	382174,31	3224047,68
2263	382175	3224051,62
2264	382177,87	3224051,14
2265	382182,93	3224080,99
2266	382180,9	3224081,33
2267	382181,5	3224085,29
2268	382183,6	3224084,93
2269	382184,39	3224089,61
2270	382188,52	3224088,9
2271	382189,92	3224097,16
2272	382185,8	3224097,86
2273	382188,37	3224113,96
2274	382186,09	3224114,32
2275	382186,69	3224118,28
2276	382189	3224117,91
2277	382193,97	3224150,39
2278	382191,4	3224150,77
2279	382191,91	3224154,74
2280	382194,56	3224154,35
2281	382195,46	3224159,71
2282	382197,36	3224165,24
2283	382197,77	3224167,31
2284	382193,91	3224168,03

2285	382194,52	3224171,98
2286	382198,51	3224171,24
2287	382201,73	3224188,32
2288	382201,73	3224191,13
2289	382203,09	3224195,18
2290	382212,79	3224247,4
2291	382208,61	3224248,18
2292	382209,31	3224252,12
2293	382213,52	3224251,33
2294	382221,75	3224295,69
2295	382217,73	3224296,44
2296	382218,4	3224300,39
2297	382222,48	3224299,62
2298	382224,56	3224310,85
2299	382222,41	3224311,25
2300	382223,04	3224315,2
2301	382225,29	3224314,78
2302	382225,89	3224317,27
2303	382228,73	3224324,1
2304	382233,69	3224348,83
2305	382229,78	3224349,56
2306	382230,47	3224353,5
2307	382234,48	3224352,76
2308	382239,07	3224375,64
2309	382234,27	3224376,54
2310	382234,93	3224380,49
2311	382239,86	3224379,57
2312	382240,06	3224380,59
2313	382242,4	3224380,12
2314	382246,3	3224400,13
2315	382239,41	3224401,41
2316	382240,19	3224405,34
2317	382247,06	3224404,06
2318	382250,28	3224420,56
2319	382242,65	3224422,04
2320	382243,39	3224425,98
2321	382251,04	3224424,48
2322	382251,95	3224429,47
2323	382247,83	3224430,2
2324	382249,1	3224437,28
2325	382250,73	3224449,44
2326	382244,85	3224450,22
2327	382245,31	3224454,2
2328	382251,26	3224453,41
2329	382251,96	3224458,64
2330	382252,29	3224464,33

2331	382246,41	3224464,66
2332	382246,52	3224468,67
2333	382252,51	3224468,33
2334	382253,85	3224492,42
2335	382246,65	3224492,83
2336	382246,79	3224496,83
2337	382254,08	3224496,42
2338	382254,95	3224512,11
2339	382254,22	3224514,22
2340	382250,06	3224514,72
2341	382246,01	3224516,21
2342	382245,06	3224521,32
2343	382245,97	3224529,35
2344	382238,35	3224530,21
2345	382238,7	3224534,19
2346	382246,42	3224533,33
2347	382249,27	3224558,5
2348	382241,66	3224559,35
2349	382242,03	3224563,33
2350	382249,72	3224562,47
2351	382252,75	3224589,2
2352	382245,17	3224590,05
2353	382245,54	3224594,03
2354	382253,2	3224593,18
2355	382254,17	3224601,71
2356	382246,95	3224602,51
2357	382247,31	3224606,5
2358	382254,62	3224605,68
2359	382256,69	3224623,89
2360	382259,7	3224645,56
2361	382249,8	3224646,93
2362	382162,08	3224665,76
2363	382103,2	3224669,12
2364	382090,56	3224670,67
2365	382088,95	3224658,18
2366	382095,85	3224657,19
2367	382095,35	3224653,22
2368	382088,37	3224654,22
2369	382083,47	3224620,82
2370	382090,1	3224619,87
2371	382089,57	3224615,9
2372	382082,89	3224616,86
2373	382078,81	3224589,06
2374	382084,95	3224588,18
2375	382084,48	3224584,21
2376	382078,23	3224585,1

2377	382075,17	3224564,2
2378	382080,91	3224563,38
2379	382080,39	3224559,42
2380	382074,59	3224560,24
2381	382071,5	3224539,16
2382	382078,35	3224538,18
2383	382077,8	3224534,22
2384	382070,92	3224535,2
2385	382067,3	3224510,35
2386	382071,73	3224509,72
2387	382071,22	3224505,75
2388	382066,74	3224506,39
2389	382063,95	3224486,94
2390	382070,59	3224485,99
2391	382070,03	3224482,03
2392	382063,39	3224482,98
2393	382061,03	3224466,5
2394	382067,31	3224465,6
2395	382066,78	3224461,64
2396	382060,47	3224462,54
2397	382058,67	3224449,99
2398	382065	3224449,09
2399	382064,49	3224445,12
2400	382058,1	3224446,03
2401	382057,69	3224443,12
2402	382064,08	3224442,21
2403	382063,54	3224438,24
2404	382057,12	3224439,16
2405	382048,03	3224375,63
2406	382052,72	3224374,96
2407	382052,23	3224370,98
2408	382047,47	3224371,67
2409	382044,82	3224353,15
2410	382040,85	3224353,63
2411	382044,56	3224379,62
2412	382024,82	3224382,44
2413	382025,35	3224386,41
2414	382044,94	3224383,61
2415	382049,45	3224413,78
2416	382029,72	3224416,61
2417	382030,25	3224420,57
2418	382050,02	3224417,74
2419	382054,29	3224447,59
2420	382034,64	3224450,4
2421	382035,19	3224454,36
2422	382054,85	3224451,55

2423	382059,09	3224481,17
2424	382039,48	3224483,98
2425	382040,02	3224487,94
2426	382059,66	3224485,13
2427	382065,43	3224525,35
2428	382045,67	3224528,17
2429	382046,19	3224532,14
2430	382066,01	3224529,31
2431	382071,78	3224568,66
2432	382051,71	3224571,53
2433	382052,27	3224575,49
2434	382072,36	3224572,62
2435	382078,26	3224612,84
2436	382057,94	3224615,75
2437	382058,47	3224619,72
2438	382078,84	3224616,8
2439	382084,55	3224655,79
2440	382064,51	3224658,66
2441	382065	3224662,63
2442	382085,13	3224659,75
2443	382087,08	3224675,13
2444	382090,52	3224674,71
2445	382094,88	3224710,1
2446	382082,26	3224711,66
2447	381942,69	3224737,35
2448	381938,9	3224716,78
2449	381935,51	3224692,92
2450	381942,67	3224691,89
2451	381942,17	3224687,92
2452	381934,95	3224688,96
2453	381933,08	3224675,8
2454	381940,09	3224674,8
2455	381939,56	3224670,83
2456	381932,52	3224671,84
2457	381930,93	3224660,63
2458	381937,93	3224659,57
2459	381937,34	3224655,61
2460	381930,36	3224656,61
2461	381928,4	3224642,76
2462	381935,86	3224641,7
2463	381935,3	3224637,74
2464	381927,83	3224638,8
2465	381920,26	3224585,45
2466	381925,61	3224584,69
2467	381925,08	3224580,73
2468	381919,7	3224581,49

2469	381917,23	3224564,08
2470	381923	3224563,26
2471	381922,47	3224559,29
2472	381916,67	3224560,12
2473	381913,75	3224539,56
2474	381913,34	3224539,56
2475	381912,37	3224532,71
2476	381918,67	3224487,82
2477	381908,89	3224416,33
2478	381938,74	3224362,98
2479	382119,6	3224323,75
2480	382119,94	3224320,63
2481	382119,94	3224236,7
2482	382096,58	3224195,37
2483	382042,47	3224034,89
2484	382042,37	3223846,84
2485	382129,93	3223830,61
2219	382145,59	3223829,96
2219	382145,59	3223829,96

ООО "Жилстройпроект"

**Строительство распределительных сетей
газоснабжения х. Хуторской Зимовниковского района
Ростовской области**

**ПРОЕКТ ПЛАНИРОВКИ И МЕЖЕВАНИЯ ТЕРРИТОРИИ
ДЛЯ ЛИНЕЙНОГО ОБЪЕКТА**

**МАТЕРИАЛЫ ПО ОБОСНОВАНИЮ
ПРОЕКТА ПЛАНИРОВКИ ТЕРРИТОРИИ**

3. МАТЕРИАЛЫ ПО ОБОСНОВАНИЮ ПРОЕКТА ПЛАНИРОВКИ ТЕРРИТОРИИ. ГРАФИЧЕСКАЯ ЧАСТЬ.

№ п.п.	Наименование чертежа	Номер чертежа
1	Схема элементов планировочной структуры	
2	Схема использования территории, схема границ зон с особыми условиями использования территории в период подготовки проекта планировки территории, схема конструктивных и планировочных решений	

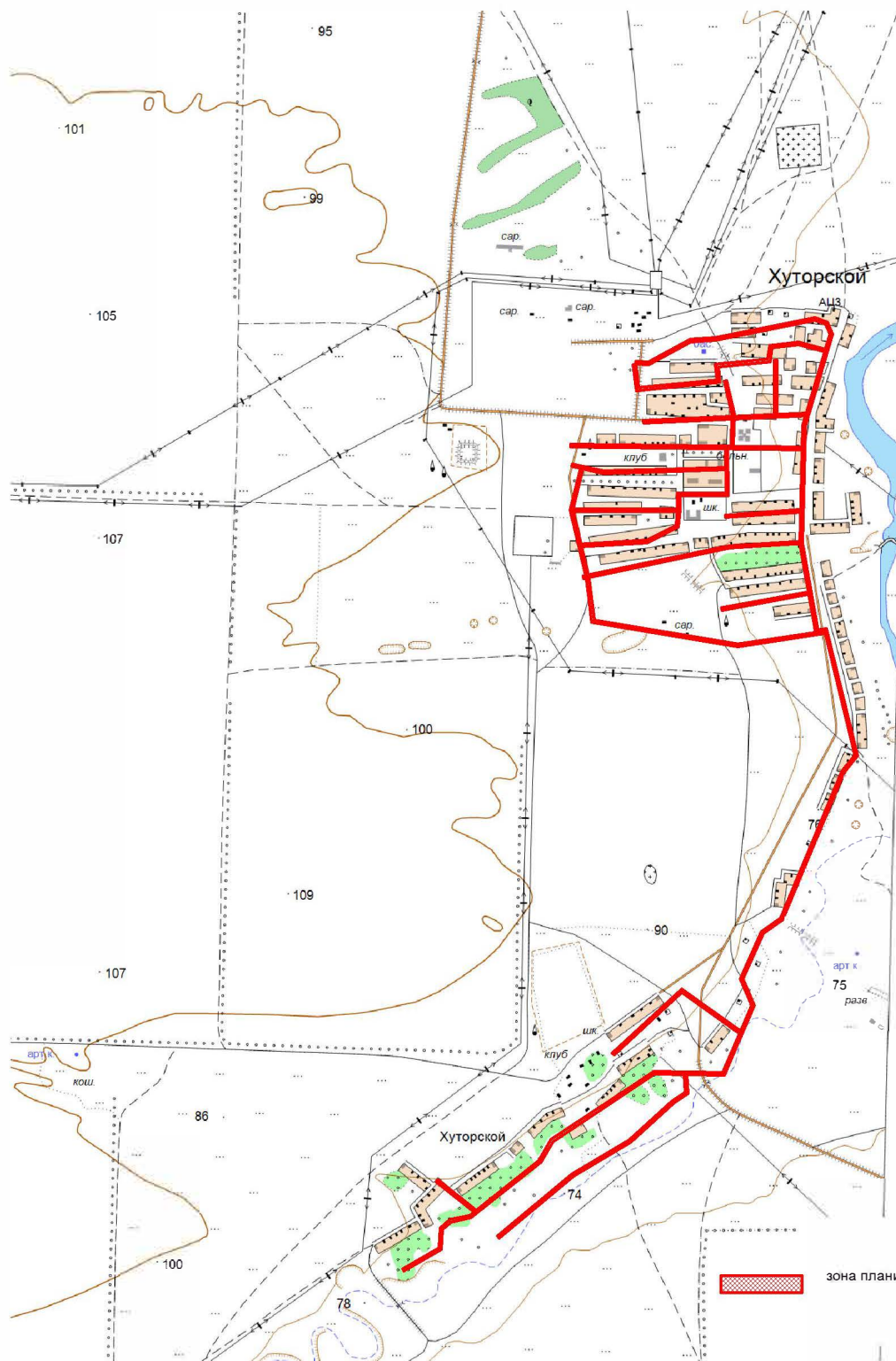
На рассматриваемой для проекта планировки территории отсутствуют:

- границы объектов культурного наследия
- территории подверженные чрезвычайным ситуациям природного или техногенного характера.

В связи с чем схема границ территории подверженных риску возникновения чрезвычайных ситуаций, схема границ территорий объектов культурного наследия не разрабатывались.

Схемы организации улично-дорожной сети, движения транспорта и вертикальной планировки, инженерной подготовки и инженерной защиты территории не разрабатывались, потому что для строительства рассматриваемого объекта данные процессы нецелесообразны и проектно-сметной документацией не предусмотрены.

,



Условные обозначения
зона планируемого размещения линейного объекта

Система координат - МСК 61

Строительство распределительных сетей газоснабжения
х. Хуторской Зимовниковского района Ростовской области

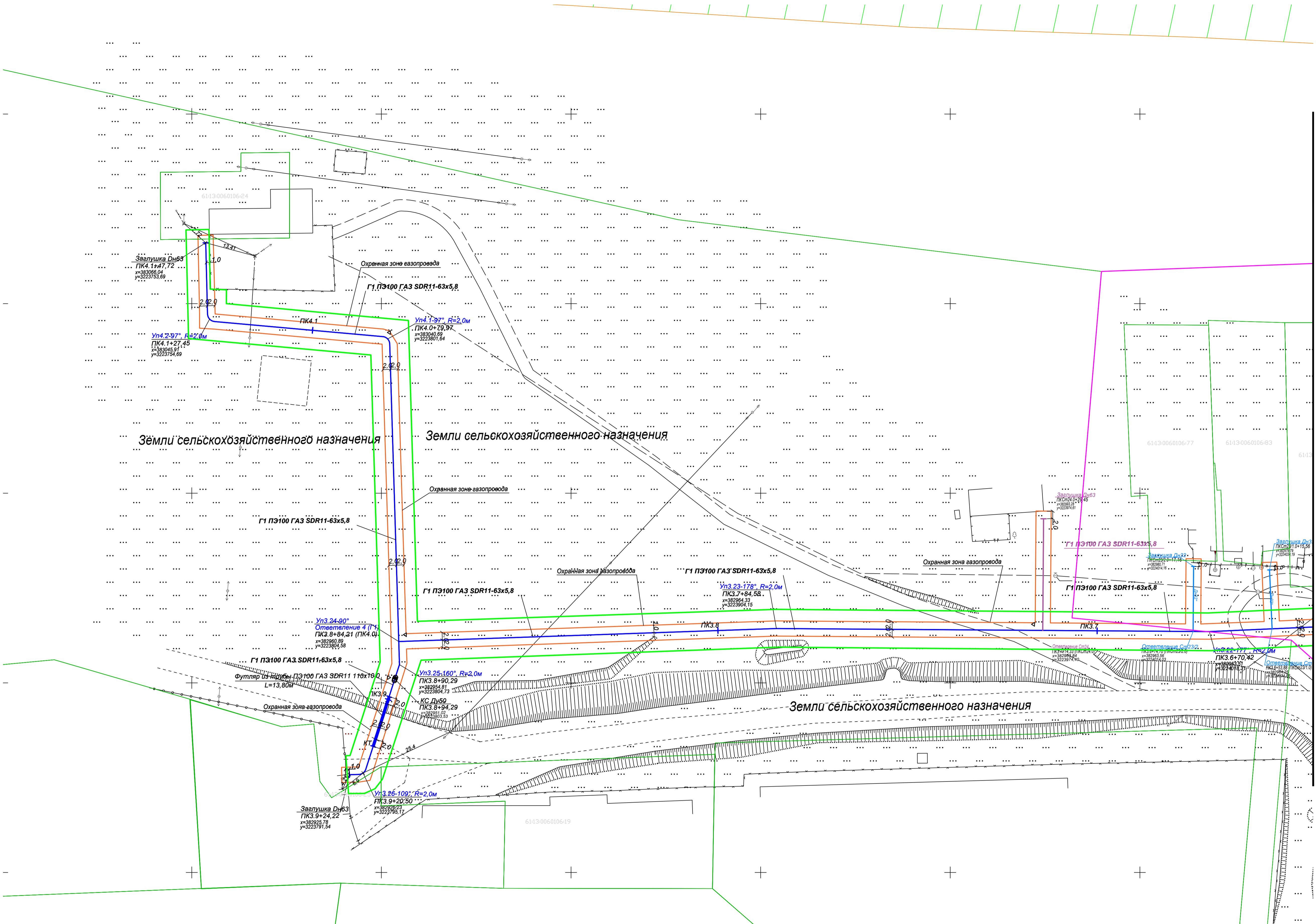
Изм.	Колич.	Колич.	Недок.	Подпись	Дата
Директор		С.М.Ковалев			
ГИП		А.М.Ковалев			
Выполнил		П.В.Бойко			

Материалы по обоснованию проекта
планировки территории
Раздел 3. Графическая часть

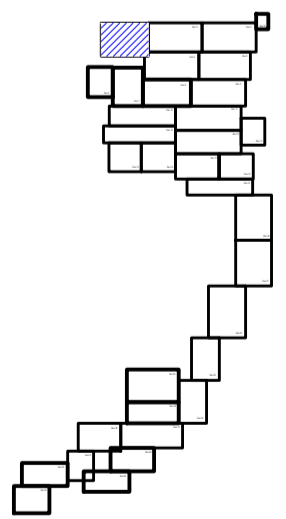
Стадия	Лист	Листов
П	1	

Схема элементов планировочной структуры

ООО "Жилстройпроект"
2020г.
М 1 : 25000



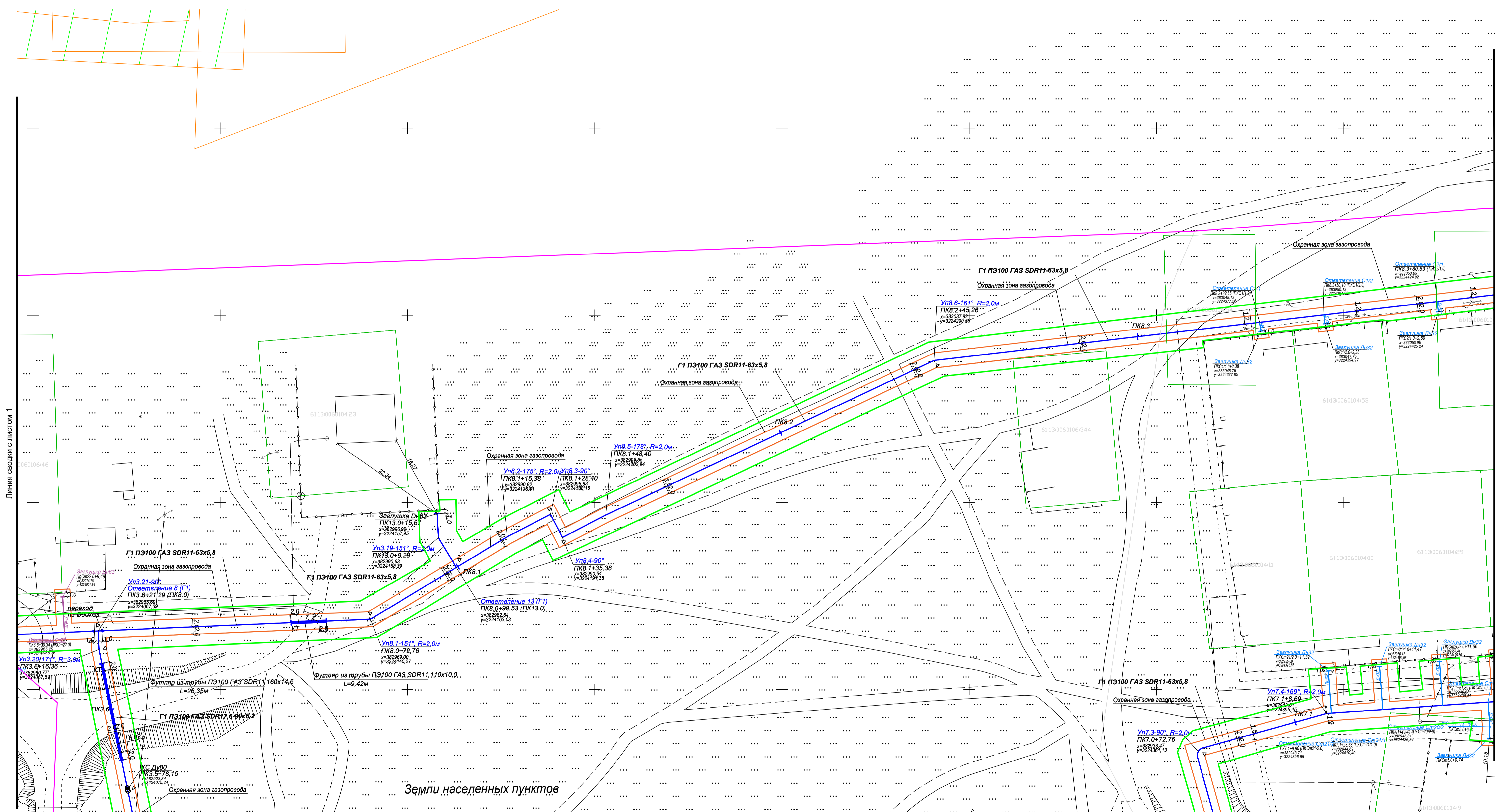
Линия сводки с листом 2



- Граница зоны планируемого размещения линейного объекта
- Проектируемый линейный объект
- Граница планируемой охранной зоны проектируемого линейного объекта
- Проектируемый линейный объект
- Граница существующего земельного участка
- Граница населенного пункта х. Хутурской

Согласовано	
Изм. N подл.	
Попл. и дата	
Взам. инв. N	

				2020-011		
Строительство распределительных сетей газоснабжения х. Хутурской Зимовниковского района Ростовской области						
Материалы по обоснованию проекта планировки территории				стадия	лист	листов
Раздел 3. Графическая часть				П	1	35
Схема использования территории в период подготовки проекта планировки территории, схема границ зон с особыми условиями использования территории, схема конструктивных и планировочных решений				000 "Жилстройпроект"		
изм	кол.чл	лист	N док	Подпись	Дата	
Выполнил	Бойко П.В.				04.20	
Проверил	Ковалев А.М.				04.20	
Директор	Ковалев С.М.				04.20	

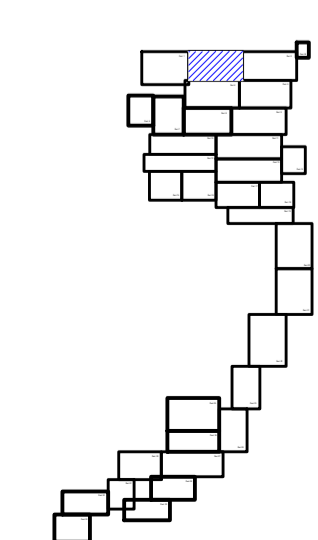


Линия сводки с листом 1

Линия сводки с листом 3

Линия сводки с листом 4

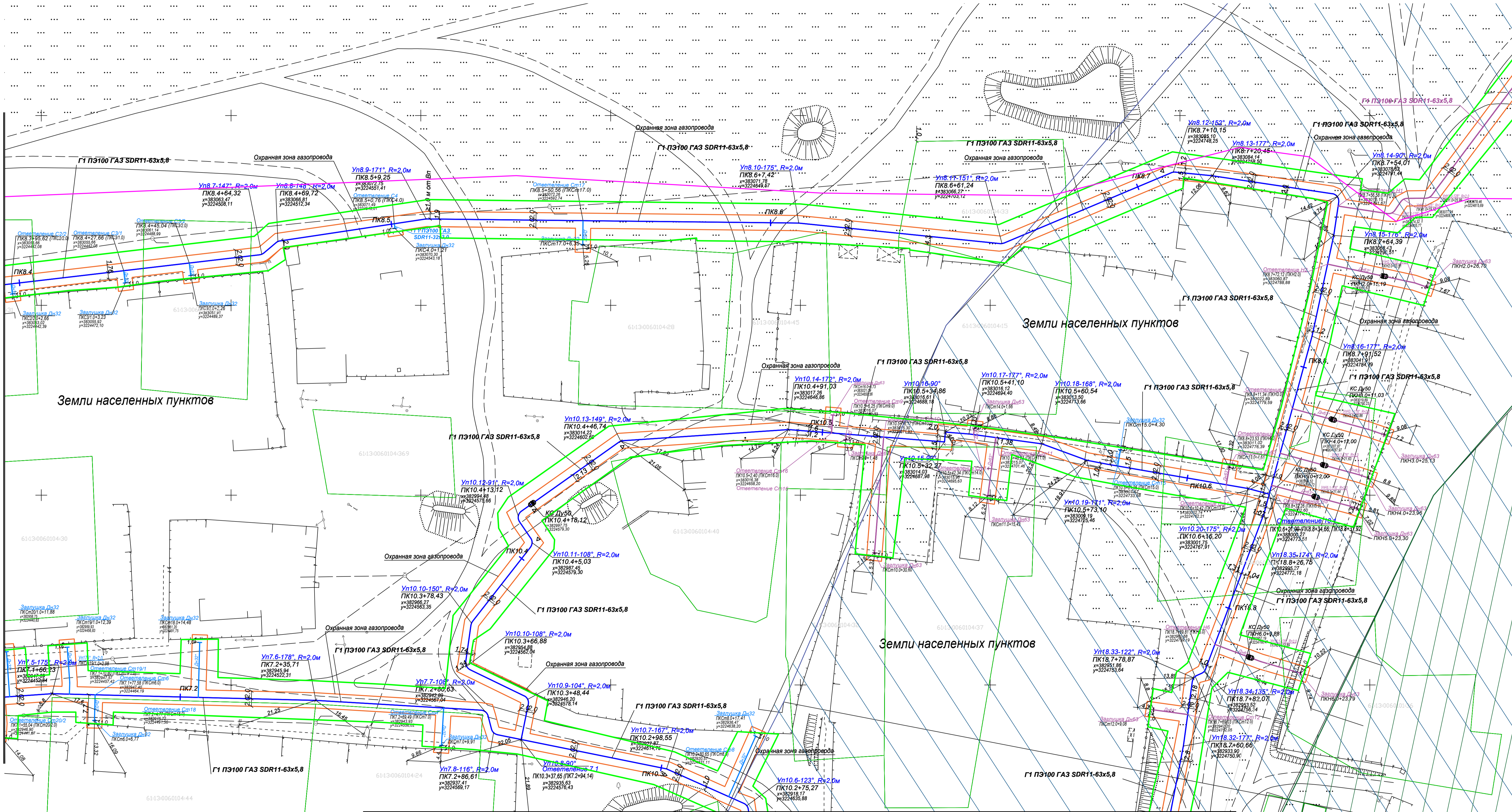
- Граница зоны планируемого размещения линейного объекта
- Проектируемый линейный объект
- Граница планируемой охранной зоны проектируемого линейного объекта
- Проектируемый линейный объект
- Граница существующего земельного участка
- Граница населенного пункта х. Хутурской



Согласовано
 Имя, N подл.
 Дата, инв. N
 Взам. инв. N
 Подп. и дата

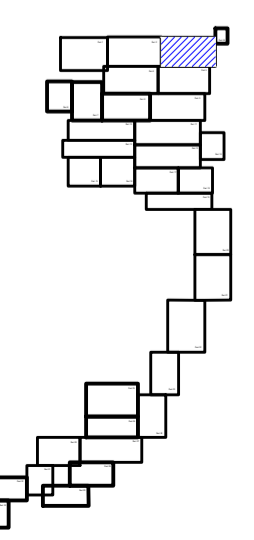
				2020-011		
Строительство распределительных сетей газоснабжения х. Хутурской Зимовниковского района Ростовской области						
Материалы по обоснованию проекта планировки территории				стадия	лист	листов
изм	кол.чл	лист	N док	Подпись	Дата	
Выполнил	Бойко П.В.				04.20	
Проверил	Ковалев А.М.				04.20	
Директор	Ковалев С.М.				04.20	
				000		
				"Жилстройпроект"		

Линия сводки с листом 2



Линия сводки с листом 5

- Граница зоны планируемого размещения линейного объекта
- Проектируемый линейный объект
- Граница планируемой охранной зоны проектируемого линейного объекта
- Граница существующего земельного участка
- Водоохранная зона реки Большой Гашун, безымянной балки
- Прибрежно защитная зона реки Большой Гашун
- Граница населенного пункта х. Хуторской



Согласовано

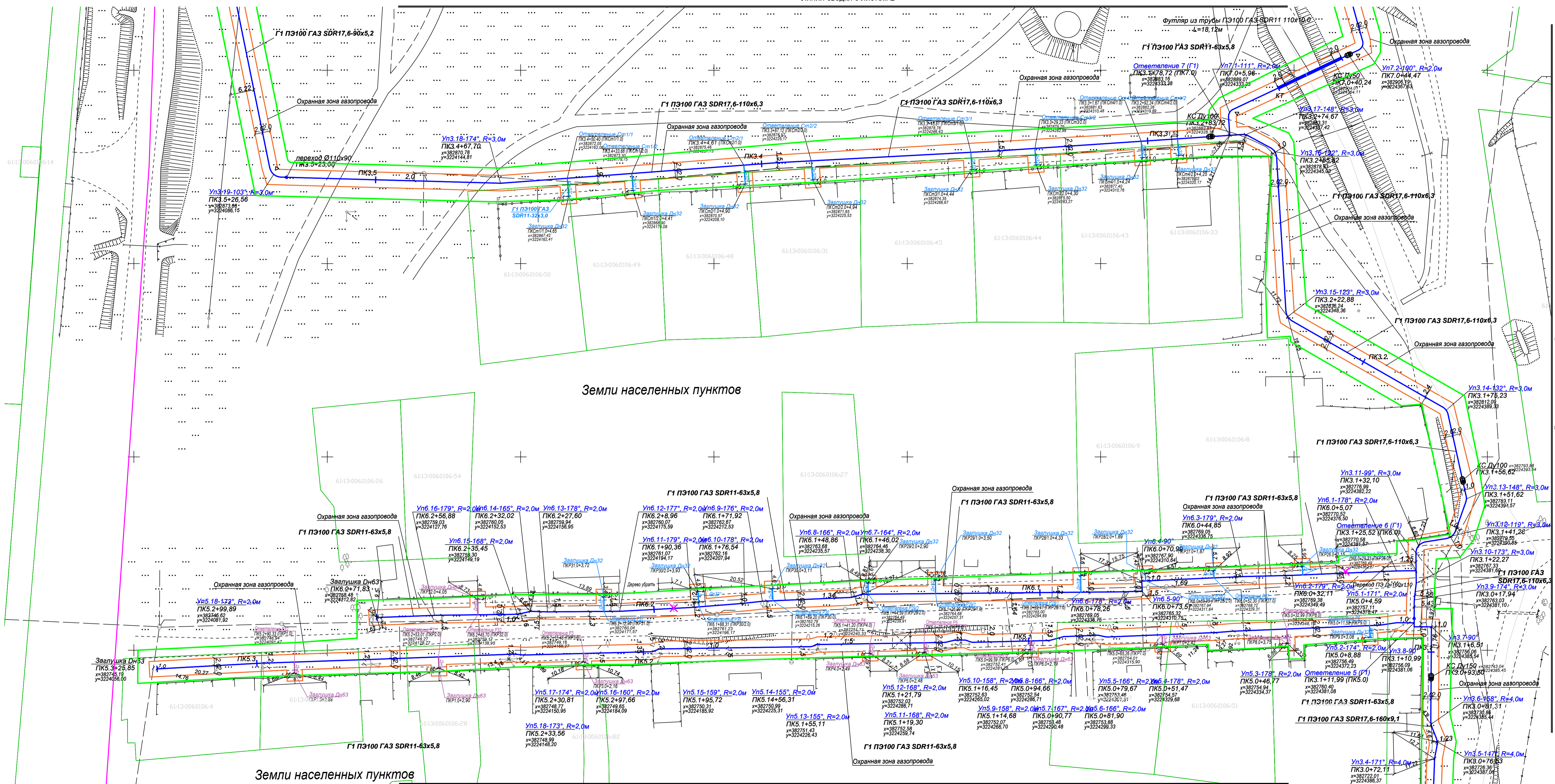
Имя, инициалы, дата

Взам. инв. №

Имя, инициалы, дата

				2020-011		
Строительство распределительных сетей газоснабжения х. Хуторской Зимовниковского района Ростовской области						
Материалы по обоснованию проекта планировки территории Раздел 3. Графическая часть						
изм	кол.уч. лист	№ док	Подпись	Дата	стадия	лист / листов
Выполнил	Бойко П.В.			04.20	П	3 / 35
Проверил	Ковалев А.М.			04.20		
Директор	Ковалев С.М.			04.20		
				04.20		
000 "Жилстройпроект"						

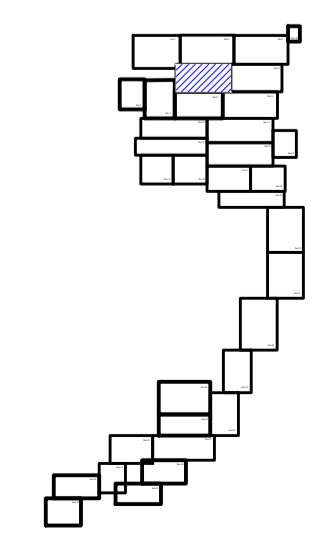
Линия сводки с листом 2



Земли населенных пунктов

Линия сводки с листом 8

- Граница зоны планируемого размещения линейного объекта
- Проектируемый линейный объект
- Проектируемый линейный объект
- Граница населенного пункта х. Хутурской
- Граница планируемой охранной зоны проектируемого линейного объекта
- Граница существующего земельного участка



Согласовано

Имя, инициалы, дата

Взам. инв. N

Имя, инициалы, дата

Линия сводки с листом 5

2020-11

Строительство распределительных сетей газоснабжения х. Хутурской Зимовниковского района Ростовской области

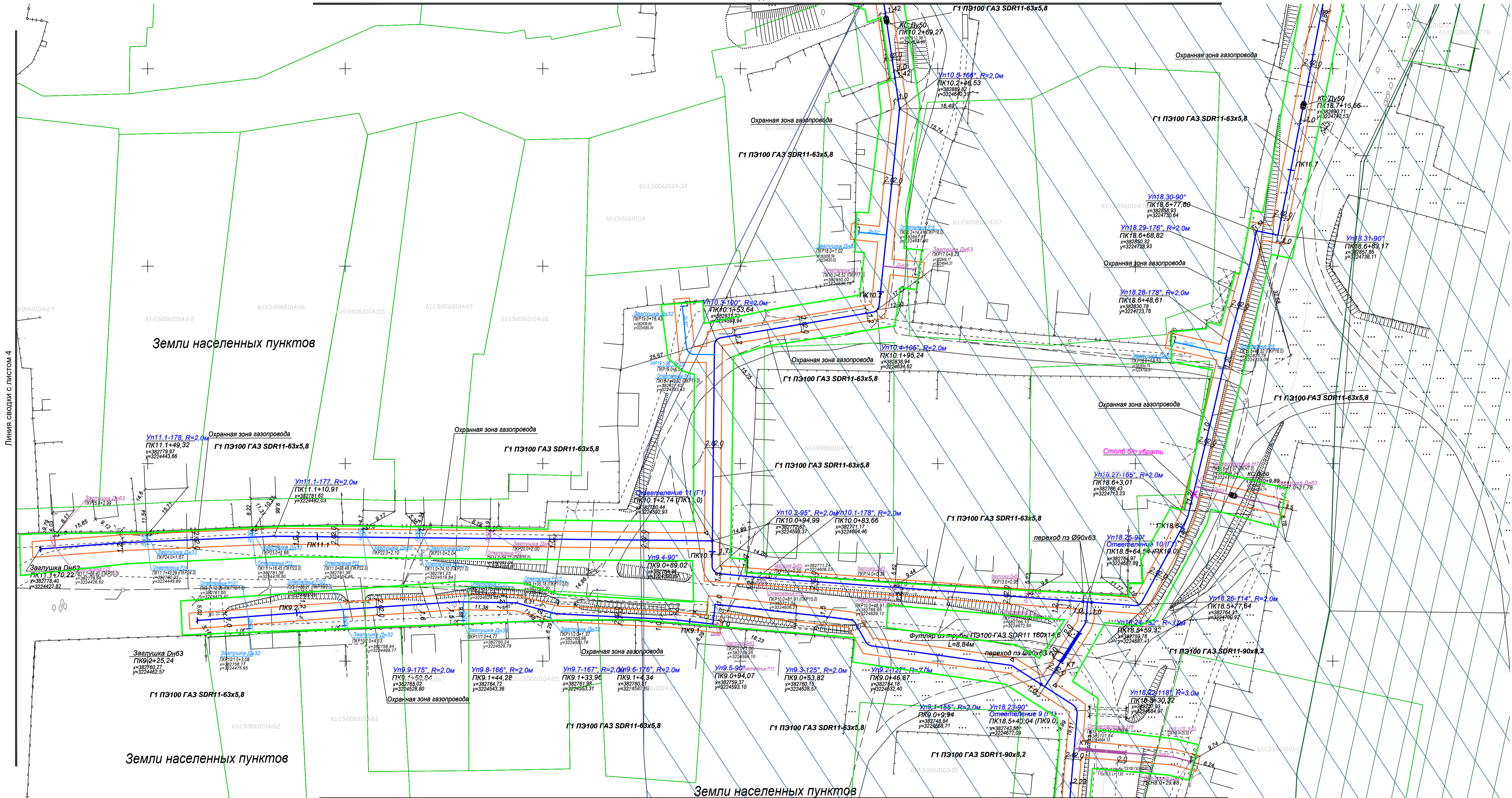
изм.	кол. ун.	лист	N док.	Подпись	Дата	статус	лист	листов
Выполнил	Бойко П.В.	04.20				П	4	35
Проверил	Ковалев А.М.	04.20						
Директор	Ковалев С.М.	04.20						
		04.20						

Материалы по обоснованию проекта планировки территории Раздел 3. Графическая часть

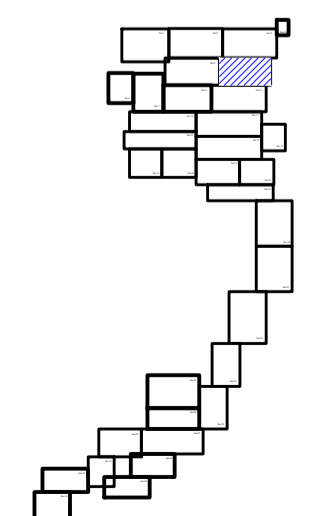
Схема использования территории в период подготовки проекта планировки территории, схема границ зон с особыми условиями использования территорий, схема конструктивных и планировочных решений

000

«Хилспроудпроект»

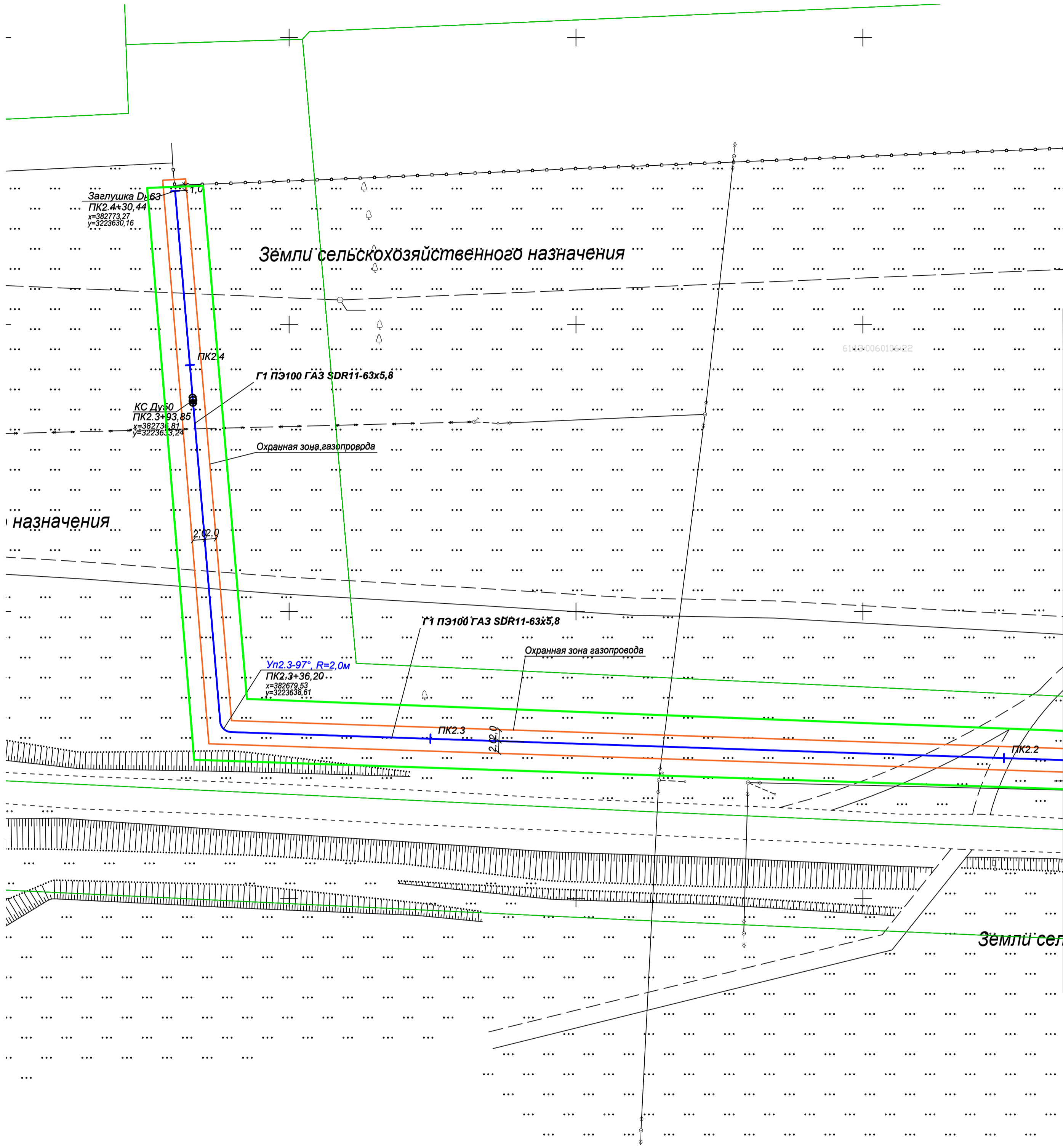


- Граница зоны планируемого размещения линейного объекта
- Проектируемый линейный объект
- Граница планируемой охранной зоны проектируемого линейного объекта
- Граница существующего земельного участка
- Граница населенного пункта х. Хутурской
- Водоохранная зона реки Большой Гашун, безымянной балки
- Приблизительно защитная зона реки Большой Гашун



Согласовано
 Вып. инв. N
 Подп. и дата
 Инв. N подл.

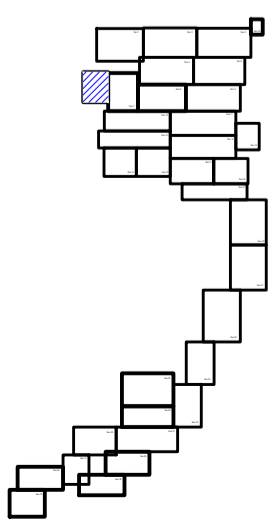
				2020-011		
Строительство распределительных сетей газоснабжения х. Хутурской Зимовниковского района Ростовской области						
Материалы по обоснованию проекта планировки территории						
изм.	кол.чл.	лист	N док.	Подпись	Дата	стадия лист листов
Выполнил		Бойко П.В.			04.20	П 5 35
Проверил		Ковалев А.М.			04.20	
Директор		Ковалев С.М.			04.20	
					04.20	
Схема использования территории в период подготовки проекта планировки территории, схема границ зон с особыми условиями использования территорий, схема конструктивных и планировочных решений						
						000
						"Жилстройпроект"



Линия сводки с листом 7

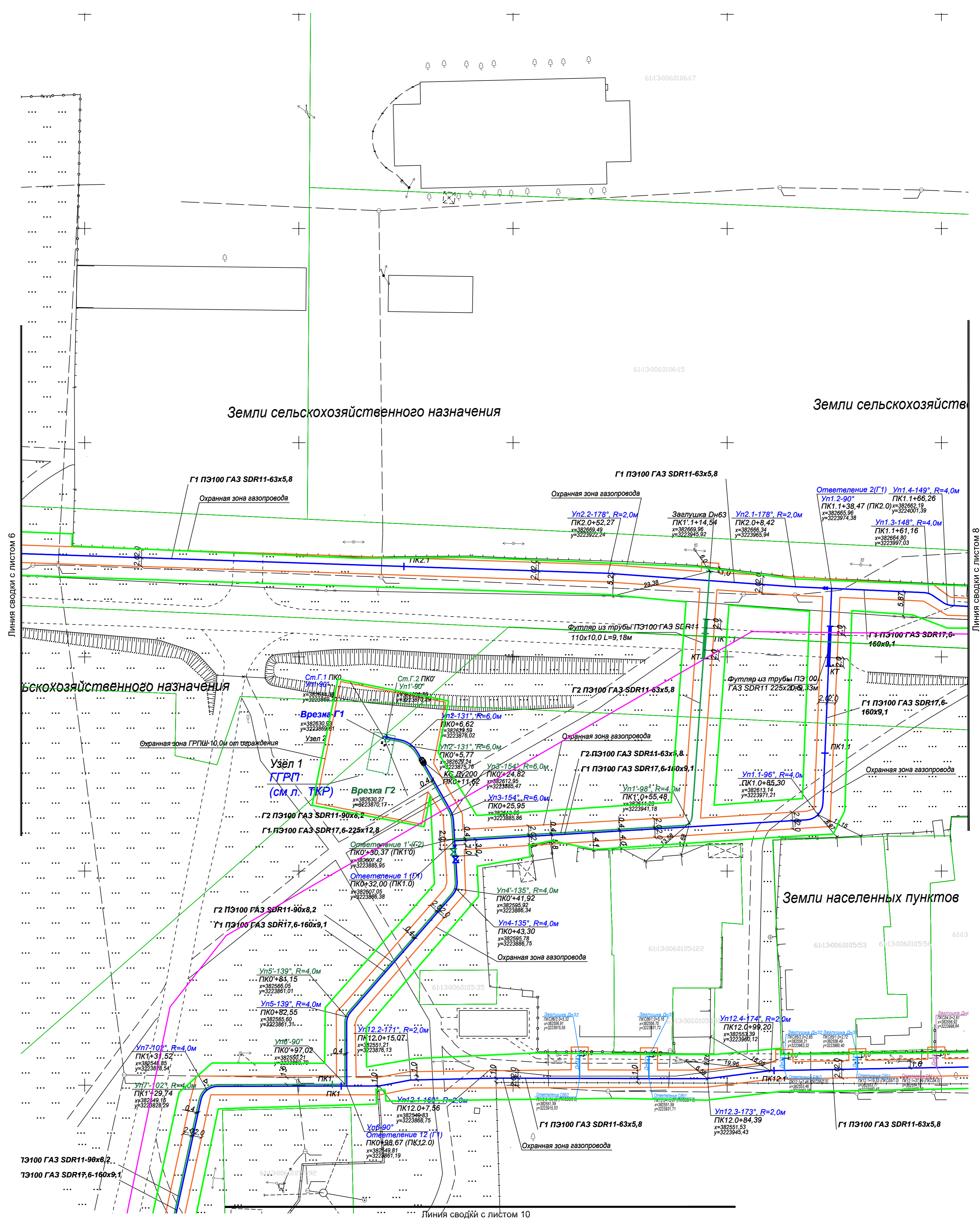
Согласовано			
Изм. N	подп.	и дата	Взам. инв. N
Инд. N подл.			

- Граница зоны планируемого размещения линейного объекта
- Проектируемый линейный объект
- Проектируемый линейный объект
- Граница населенного пункта х. Хуторской
- Граница планируемой охранной зоны проектируемого линейного объекта
- Граница существующего земельного участка

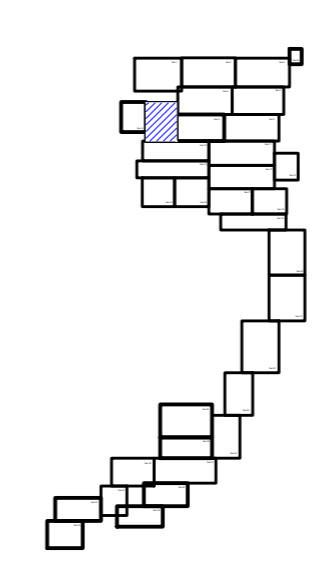


Изм.	кол.уч.	лист	N док.	Подпись	Дата
				Бойко П.В.	04.20
				Ковалев А.М.	04.20
				Ковалев С.М.	04.20
					04.20

2020-011		
Строительство распределительных сетей газоснабжения х. Хуторской Зимовниковского района Ростовской области		
Материалы по обоснованию проекта планировки территории Раздел 3. Графическая часть		стадия
П	лист	листов
	6	35
Схема использования территории в период подготовки проекта планировки территории, схема границ зон с особыми условиями использования территорий, схема конструктивных и планировочных решений		000
		Формат А2



- Граница планируемой охранной зоны проектируемого линейного объекта
- Граница существующего земельного участка
- Граница зоны планируемого размещения линейного объекта
- Проектируемый линейный объект
- Проектируемый линейный объект
- Граница населенного пункта х. Хутурской



2020-011		Строительство распределительных сетей газоснабжения х. Хутурской Зимовниковского района Ростовской области	
изм.	кол. лист	№ док.	Подпись
Выполнил	Бойко П.В.	04.20	
Проверил	Ковалев А.М.	04.20	
Директор	Ковалев С.М.	04.20	
		04.20	
Материалы по обоснованию проекта планировки территории Раздел 3. Графическая часть		стадия	лист
		П	7
			35
000		"Жилстройпроект"	
Формат А1			

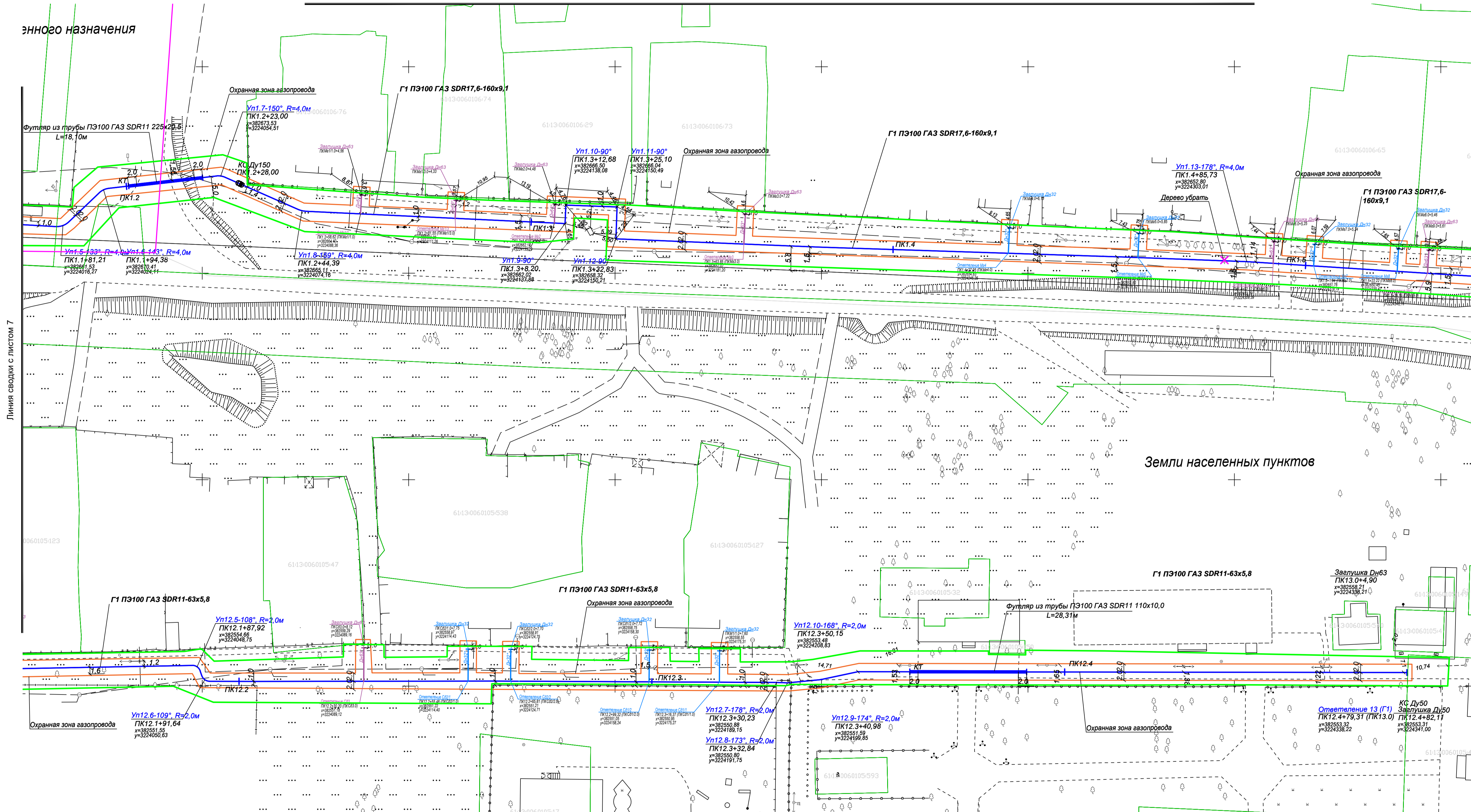
Согласовано

Имя, N подл.

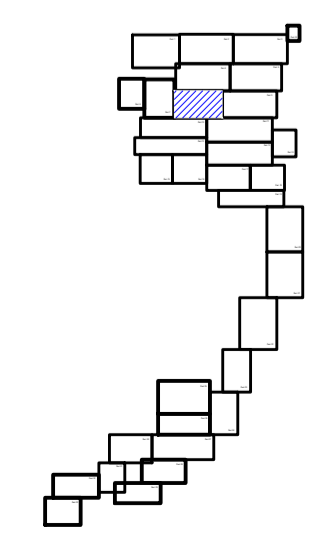
Подл. и дата

Взам. инв. N

ЭННОГО НАЗНАЧЕНИЯ



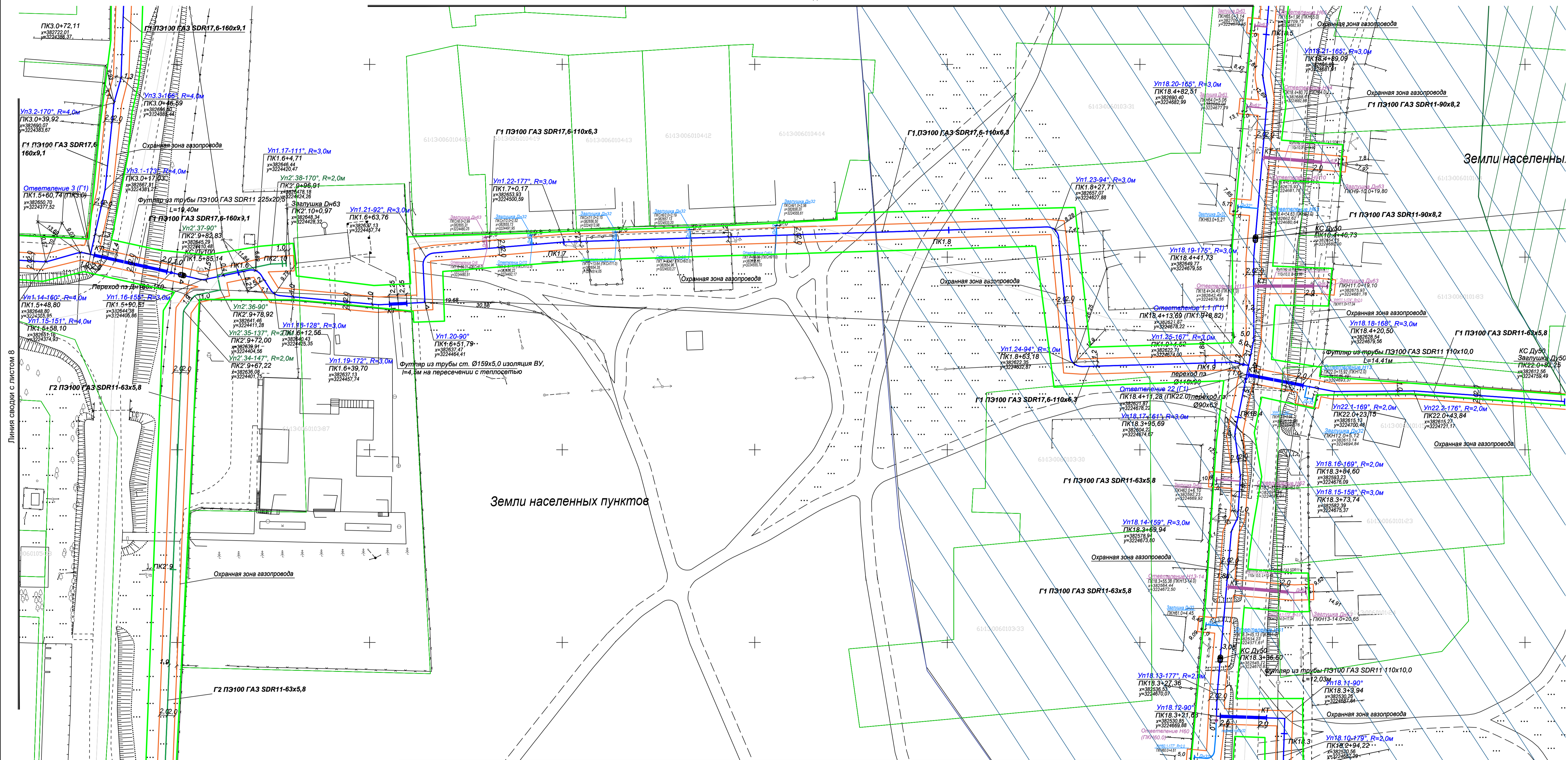
- Граница зоны планируемого размещения линейного объекта
- Проектируемый линейный объект
- Проектируемый линейный объект
- Граница населенного пункта х. Хутурской
- Граница планируемой охранной зоны проектируемого линейного объекта
- Граница существующего земельного участка



				2020-011		
Строительство распределительных сетей газоснабжения х. Хутурской Зимовниковского района Ростовской области						
Материалы по обоснованию проекта планировки территории						
Раздел 3. Графическая часть						
изм.	кол.чл.	лист	N док.	Подпись	Дата	
Выполнил	Бойко П.В.				04.20	
Проверил	Ковалев А.М.				04.20	
Директор	Ковалев С.М.				04.20	
						000
						"Жилстройпроект"
						Формат А1

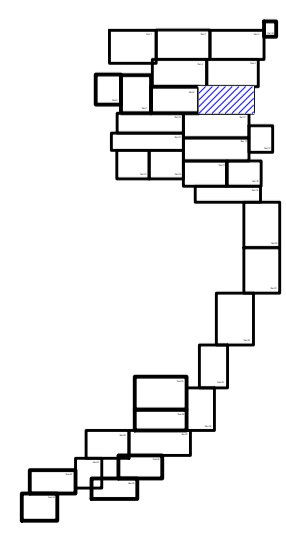
Согласовано	
Изм. N подл.	
Поп. и дата	
Взам. инв. N	

Линия сводки с листом 5



Линия сводки с листом 11

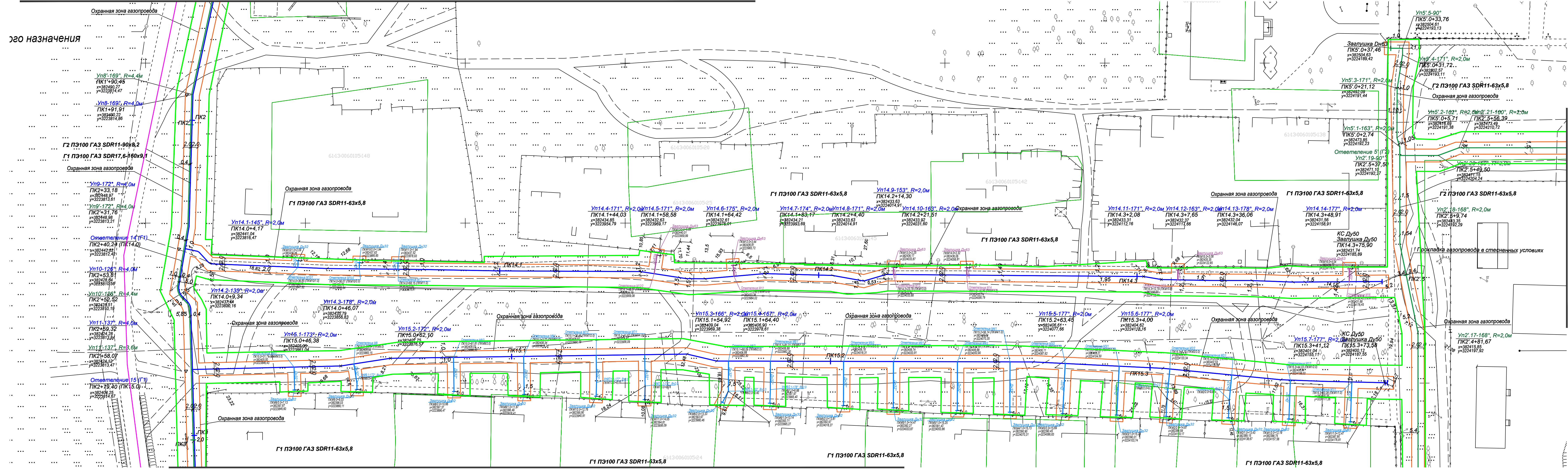
- Граница зоны планируемого размещения линейного объекта
- Проектируемый линейный объект
- Проектируемый линейный объект
- Граница населенного пункта х. Хуторской
- Граница планируемой охранной зоны проектируемого линейного объекта
- Граница существующего земельного участка
- Водоохранная зона реки Большой Гашун, безымянной балки
- Приблизительно защитная зона реки Большой Гашун



Сопоставлено
 Имя, N подл.
 Дата
 Вып. инв. N

				2020-011			
Строительство распределительных сетей газоснабжения х. Хуторской Зимовниковского района Ростовской области							
изм	кол.чл	лист	№ док	Подпись	Дата		
Выполнил	Бойко П.В.				04.20		
Проверил	Ковалев А.М.				04.20		
Директор	Ковалев С.М.				04.20		
				Материалы по обоснованию проекта планировки территории	стадия	лист	листов
				Раздел 3. Графическая часть	П	9	35
				000			
				"Жилстройпроект"			
				Формат А1			

эго назначения










- Граница зоны планируемого размещения линейного объекта
- Проектируемый линейный объект
- Проектируемый линейный объект
- Граница населенного пункта х. Хуторской
- Граница планируемой охранной зоны проектируемого линейного объекта
- Граница существующего земельного участка

Согласовано
 Взам. инв. №
 Подп. и дата
 Инв. № подл.

2020-011			
Строительство распределительных сетей газоснабжения х. Хуторской Зимновиковского района Ростовской области			
Материалы по обоснованию проекта планировки территории			
Раздел 3. Графическая часть			
изм.	кол. у.	лист	№ док.
Выполнил	Бойко П.В.	04.20	
Проверил	Ковалев А.М.	04.20	
Директор	Ковалев С.М.	04.20	
		стадия	лист
		П	10
		35	
Схема использования территории в период подготовки проекта планировки территории, схема границ зон с особыми условиями использования территории, схема конструктивных и планировочных решений			000
			«Хилстройпроект»
			Формат А3x4

Земли населенных пунктов

-  Водоохранная зона реки Большой Гашун, безымянной балки
-  Граница зоны планируемого размещения линейного объекта
-  Проектируемый линейный объект
-  Проектируемый линейный объект
-  Граница населенного пункта х. Хуторской
-  Граница планируемой охранной зоны проектируемого линейного объекта
-  Граница существующего земельного участка

2020-011				Строительство распределительных сетей газоснабжения х. Хуторской Зимновиковского района Ростовской области						
изм	кол. у	лист	№ док	Подпись	Дата	Материалы по обоснованию проекта планировки территории	стадия	лист	листов	
				Бойко П.В.	04.20	Раздел 3. Графическая часть	П	11	35	
				Ковалев А.М.	04.20					
				Ковалев С.М.	04.20					
Схема использования территории в период подготовки проекта планировки территории, схема границ зон с особыми условиями использования территорий, схема конструктивных и планировочных решений.							000		"Хилстройпроект"	
							Формат А3x4			

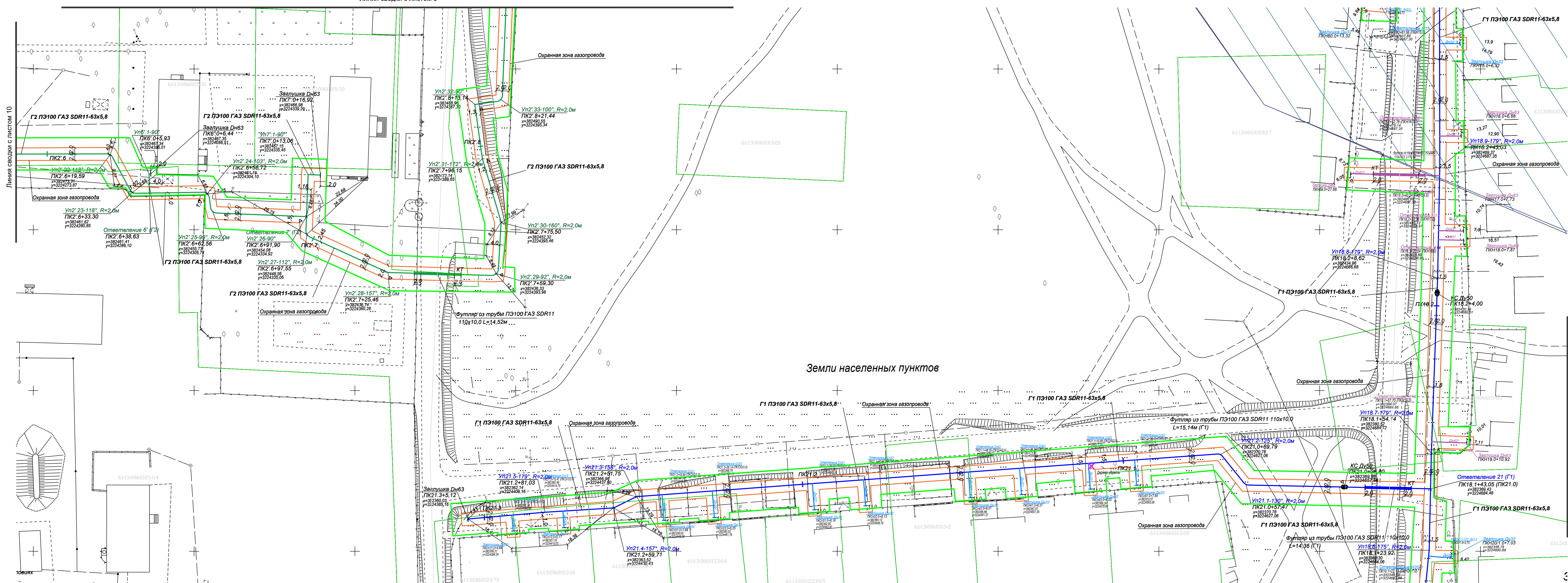
Согласовано

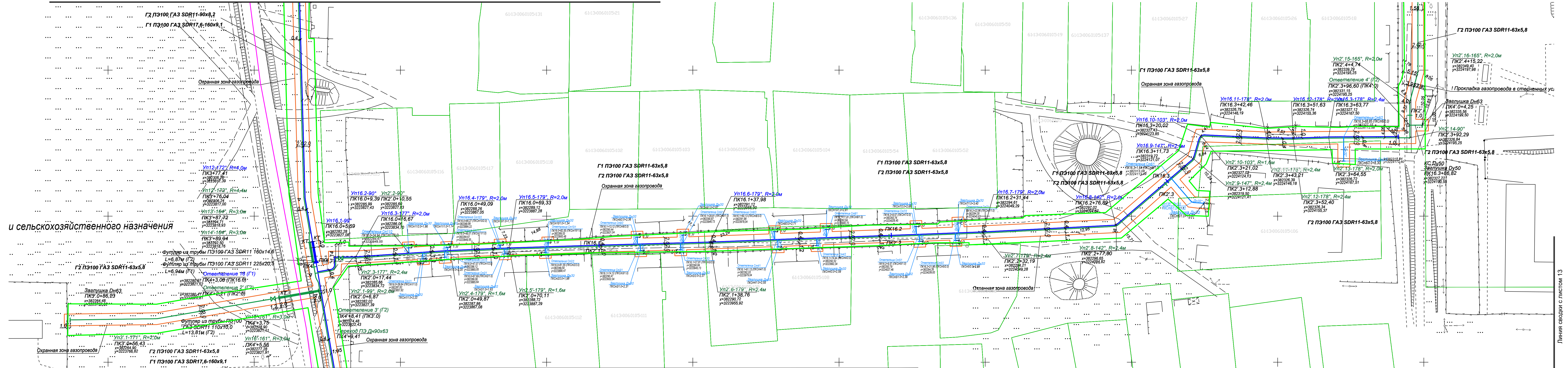
Изм. № подл.

Подп. и дата

Взам. инв. №

Листов





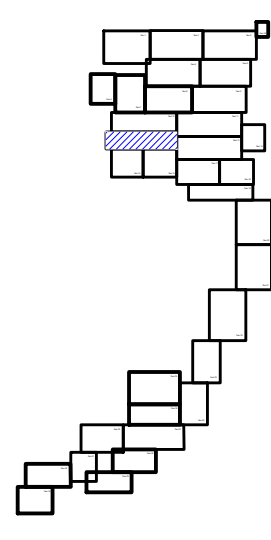
Согласовано

Изм. инв. N

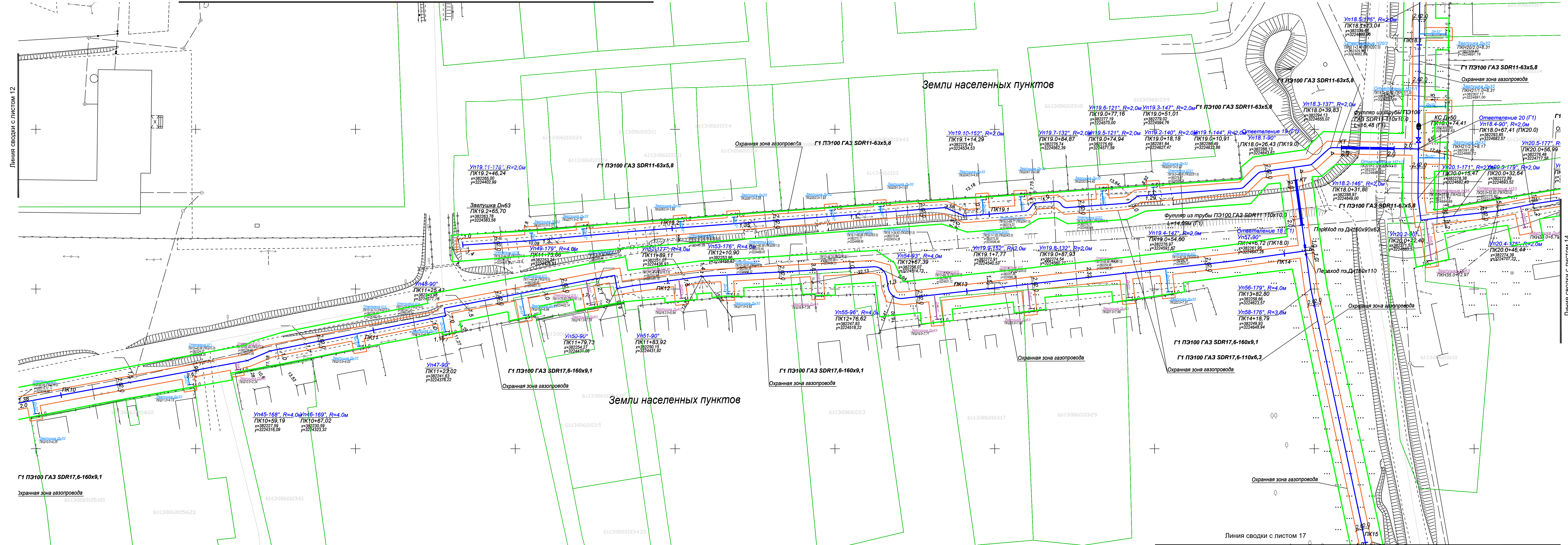
Подп. и дата

Изм. инв. N

- Граница зоны планируемого размещения линейного объекта
- Проектируемый линейный объект
- Граница планируемой охранной зоны проектируемого линейного объекта
- Граница существующего земельного участка
- Проектируемый линейный объект
- Граница населенного пункта х. Хуторской



		2020-011	
Строительство распределительных сетей газоснабжения х. Хуторской Зимновиковского района Ростовской области			
Выполнил		Бойко П.В.	04.20
Проверил		Ковалев А.М.	04.20
Директор		Ковалев С.М.	04.20
		Материалы по обоснованию проекта планировки территории Раздел 3. Графическая часть	
стадия	лист	листов	
П	12	35	
		000 "Жилстройпроект" Формат А3x4	



Линия сводки с листом 12

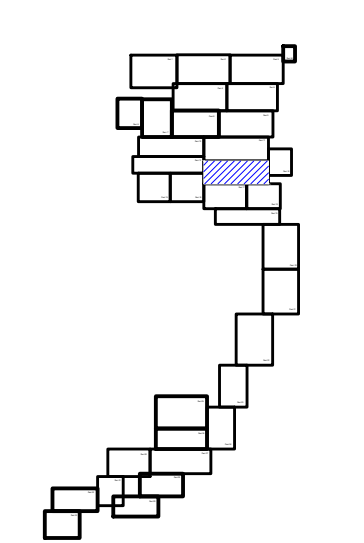
Линия сводки с листом 14

Линия сводки с листом 17

- Граница зоны планируемого размещения линейного объекта
- Проектируемый линейный объект
- Проектируемый линейный объект
- Граница населенного пункта х. Хуторской
- Граница планируемой охранной зоны проектируемого линейного объекта
- Граница существующего земельного участка

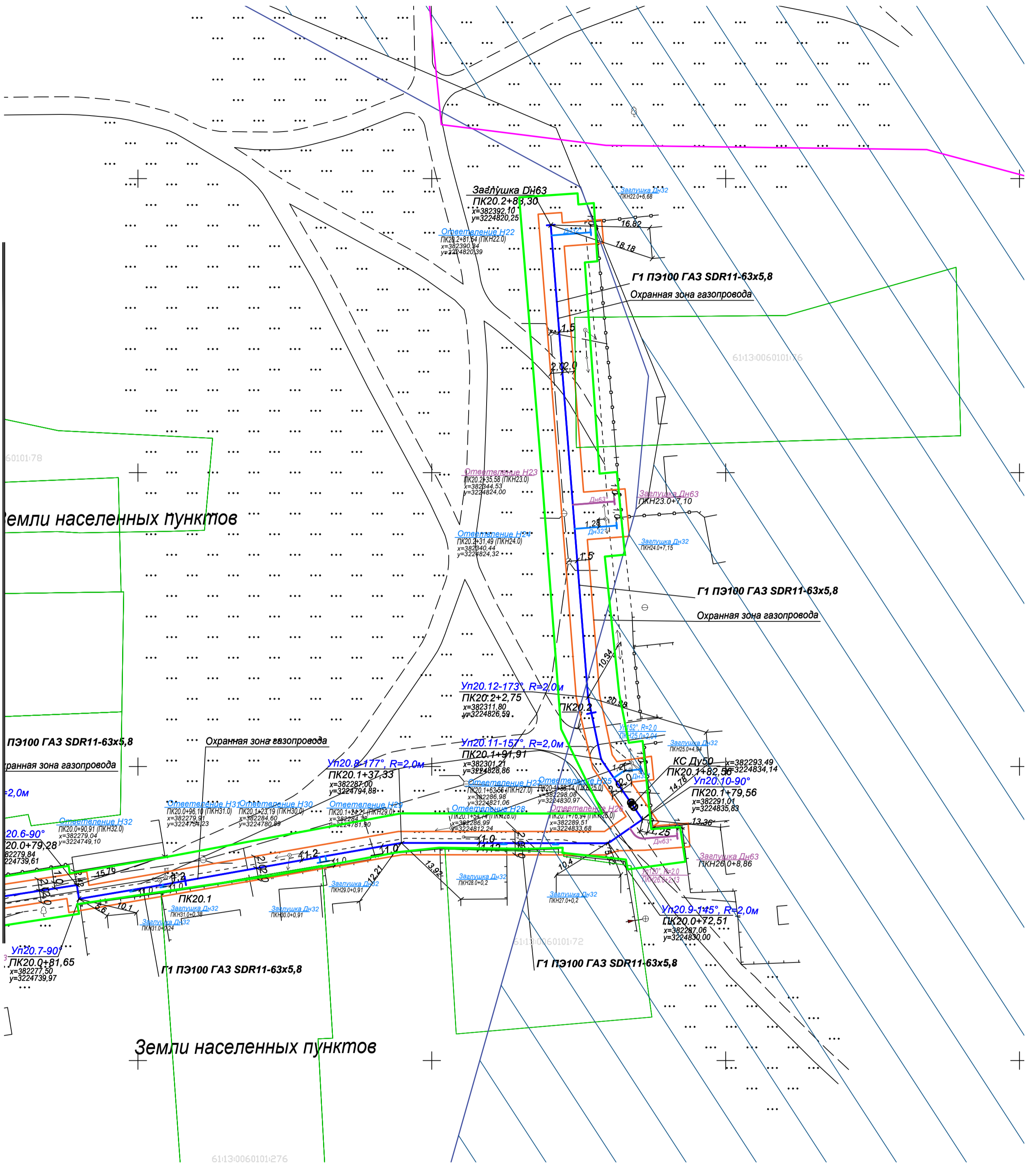
Согласовано

Имя, инв. №	
Подп. и дата	

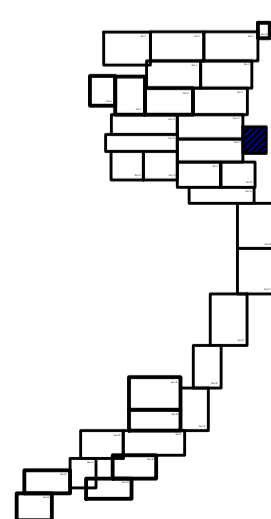


2020-011		Строительство распределительных сетей газоснабжения х. Хуторской Зимновиковского района Ростовской области	
Выполнил	Бойко П.В.	04.20	Материалы по обоснованию
Проверил	Ковалев А.М.	04.20	проекта планировки территории
Директор	Ковалев С.М.	04.20	Раздел 3. Графическая часть
		04.20	Схема использования территории в период подготовки проекта планировки территории, схема границ зон с особыми условиями использования территорий, схема конструктивных и планировочных решений
			000
			"Жилстройпроект"
			Формат А3x4

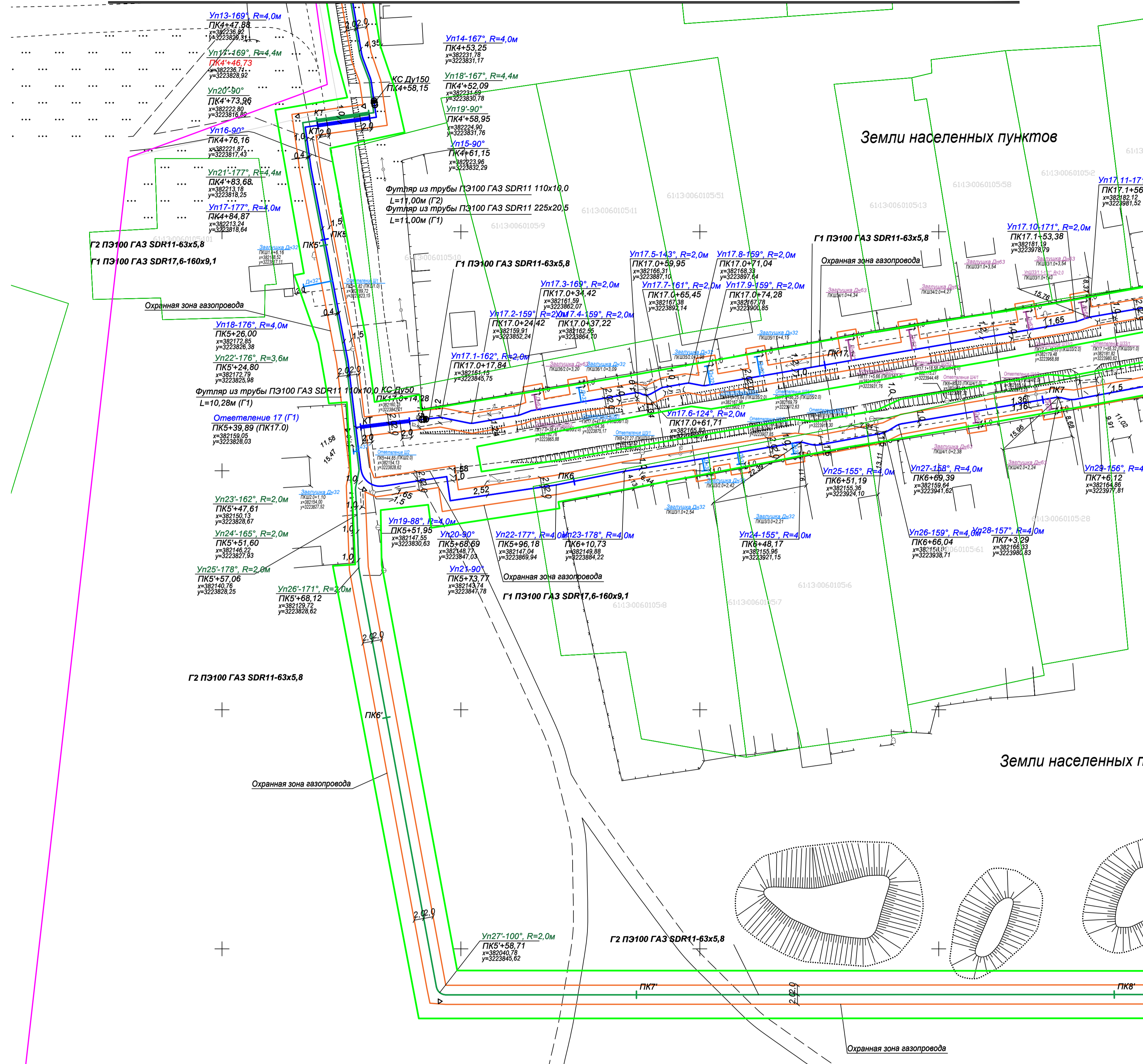
Линия сводки с листом 13



- Граница планируемой охранной зоны проектируемого линейного объекта
- Граница существующего земельного участка
- Граница зоны планируемого размещения линейного объекта
- Проектируемый линейный объект
- Проектируемый линейный объект
- Граница населенного пункта х. Хутурской
- Водоохранная зона реки Большой Гашун, безымянной балки

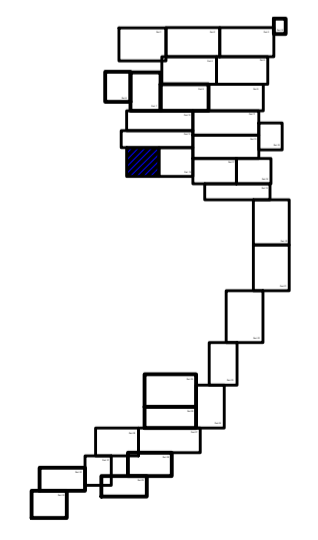


2020-011			
Строительство распределительных сетей газоснабжения х. Хутурской Зимовниковского района Ростовской области			
изм.	кол.уч. лист	N док.	Подпись Дата
Выполнил	Бойко П.В.		04.20
Проверил	Ковалев А.М.		04.20
Директор	Ковалев С.М.		04.20
			04.20
Материалы по обоснованию проекта планировки территории Раздел 3. Графическая часть			стадия лист листов
			П 14 35
Схема использования территории в период подготовки проекта планировки территории, схема границ зон с особыми условиями использования территорий, схема конструктивных и планировочных решений			000 "Жилстройпроект"



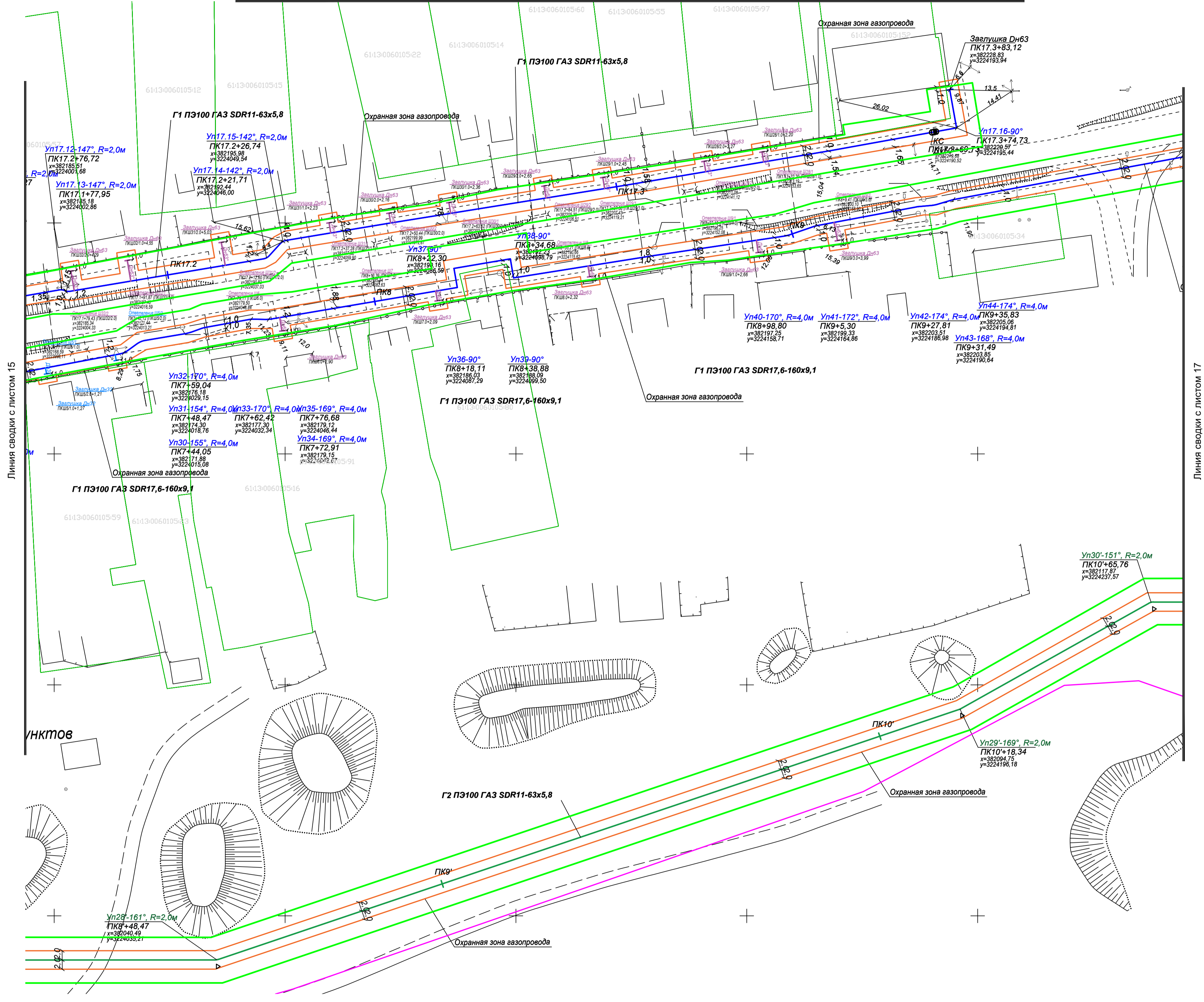
Линия сводки с листом 16

- Граница зоны планируемого размещения линейного объекта
- Проектируемый линейный объект
- Проектируемый линейный объект
- Граница населенного пункта х. Хуторской
- Граница планируемой охранной зоны проектируемого линейного объекта
- Граница существующего земельного участка



Согласовано	
Изм. №	
Дата	
Имя, и.подл.	
Взам. и.инв. №	

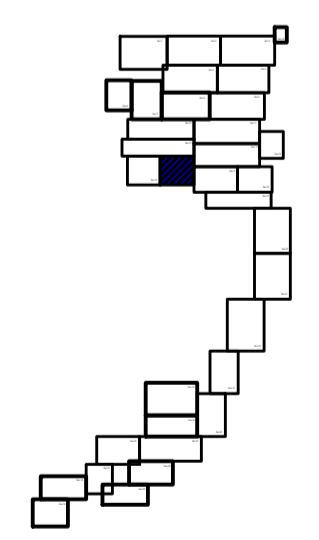
2020-011					
Строительство распределительных сетей газоснабжения х. Хуторской Зимовниковского района Ростовской области					
изм.	кол.ч.	лист	№ док.	Подпись	Дата
Выполнил	Бойко П.В.				04.20
Проверил	Ковалев А.М.				04.20
Директор	Ковалев С.М.				04.20
Материалы по обоснованию проекта планировки территории			стадия	лист	листов
Раздел 3. Графическая часть			П	15	35
Схема использования территории в период подготовки проекта планировки территории, схема границ зон с особыми условиями использования территорий, схема конструктивных и газоснабжающих решений					
000					
"Жилстройпроект"					
Формат А1					



Линия сводки с листом 15

Линия сводки с листом 17

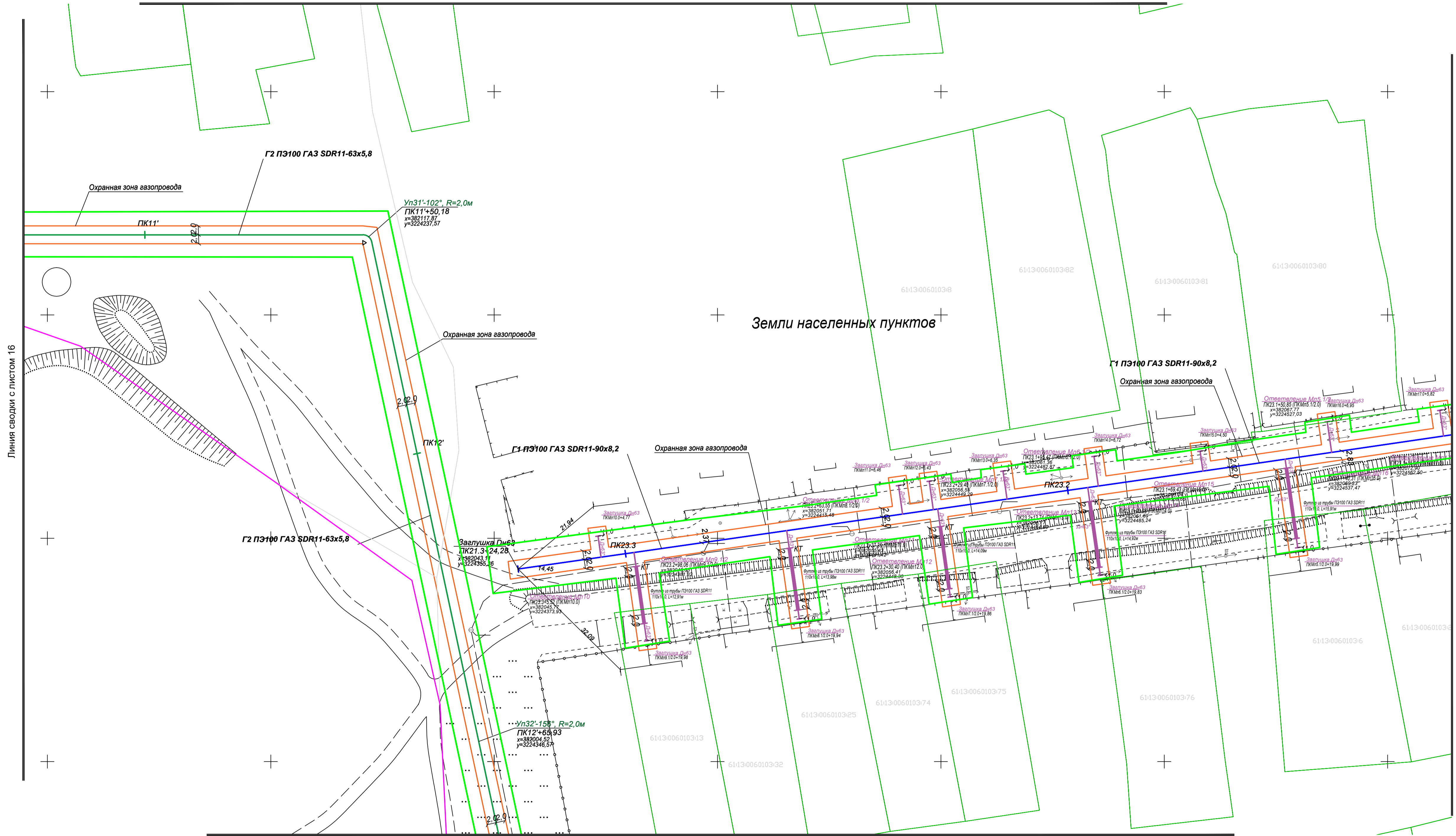
- Граница зоны планируемого размещения линейного объекта
- Проектируемый линейный объект
- Проектируемый линейный объект
- Граница населенного пункта х. Хутурской
- Граница планируемой охранной зоны проектируемого линейного объекта
- Граница существующего земельного участка



Согласовано	
Изм. N подл.	
Допл. и дата	
Взам. инв. N	

2020-011							
Строительство распределительных сетей газоснабжения х. Хутурской Зимовниковского района Ростовской области							
изм	кол.ч	лист	N док	Подпись	Дата		
Выполнил	Бойко П.В.				04.20		
Проверил	Ковалев А.М.				04.20		
Директор	Ковалев С.М.				04.20		
					04.20		
Материалы по обоснованию проекта планировки территории					стадия	лист	листов
Раздел 3. Графическая часть					П	16	35
Схема использования территории в период подготовки проекта планировки территории, схема границ зон с особыми условиями использования территорий, схема конструктивных и поперечных решений					000		
					"Жилстройпроект"		

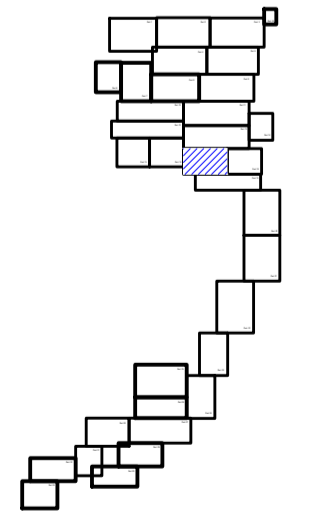
Линия сводки с листом 13



Линия сводки с листом 20

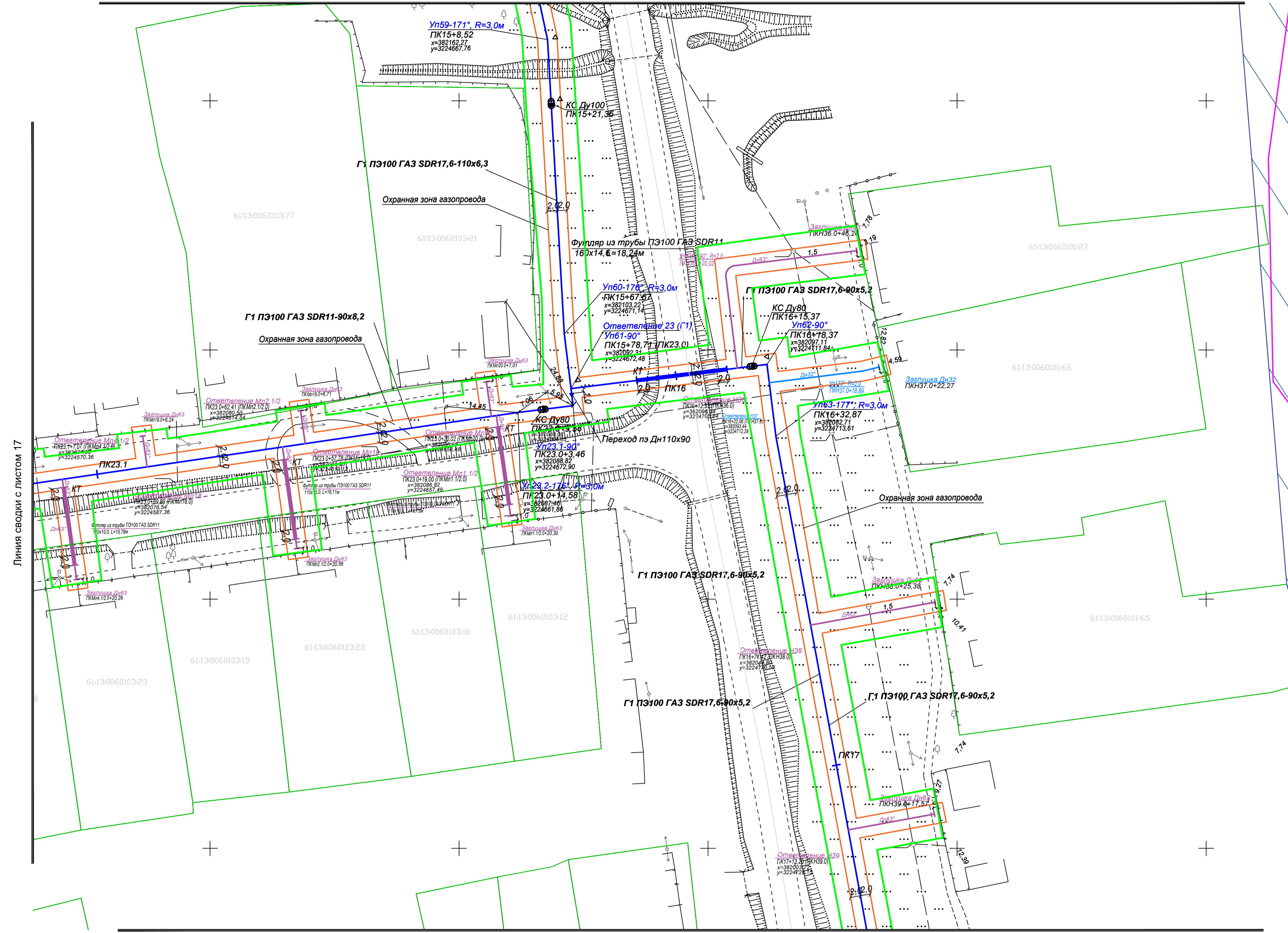
- Граница зоны планируемого размещения линейного объекта
- Проектируемый линейный объект
- Граница планируемой охранной зоны проектируемого линейного объекта
- Граница населенного пункта х. Хутурской
- Граница существующего земельного участка

Согласовано
Изм. N подл.
Поп. и дата
Взам. инв. N



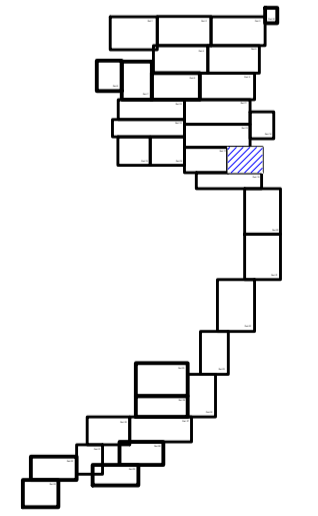
2020-011						
Строительство распределительных сетей газоснабжения х. Хутурской Зимовниковского района Ростовской области						
изм.	кол.ч.	лист	N док.	Подпись	Дата	
Выполнил	Бойко П.В.				04.20	
Проверил	Ковалев А.М.				04.20	
Директор	Ковалев С.М.				04.20	
				стадия	лист	листов
				П	17	35
				000		
				"Жилстройпроект"		
Схема использования территории в период подготовки проекта планировки территории, схема границ зон с особыми условиями использования территорий, схема конструктивных и планировочных решений						
Формат А1						

Линия сводки с листом 13



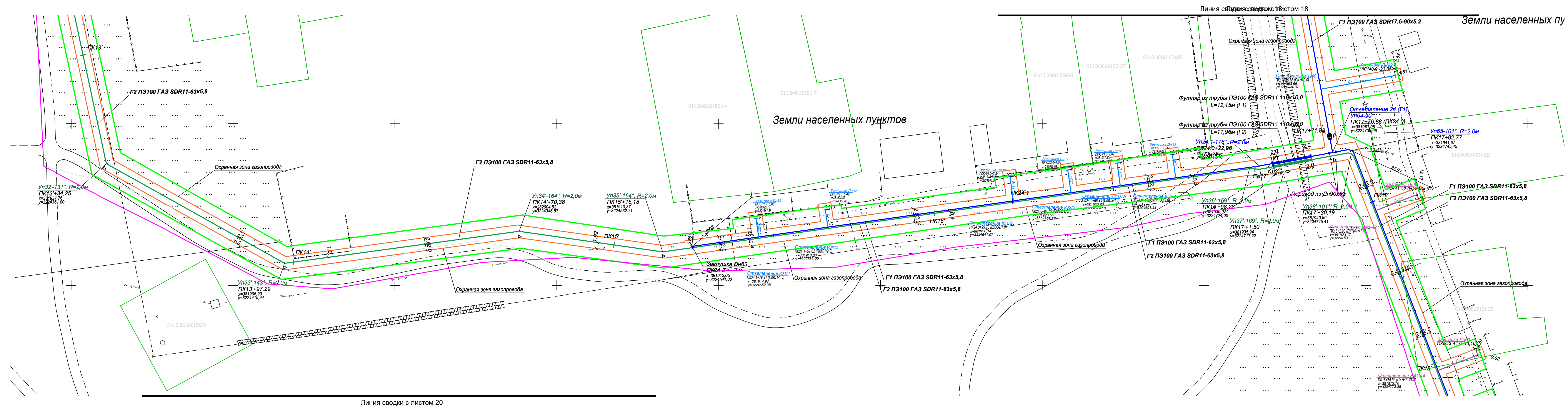
Линия сводки с листом 19

- Граница зоны планируемого размещения линейного объекта
- Проектируемый линейный объект
- Проектируемый линейный объект
- Водоохранная зона реки Большой Гашун, безымянной балки
- Граница населенного пункта х. Хутурской
- Граница планируемой охранной зоны проектируемого линейного объекта
- Граница существующего земельного участка

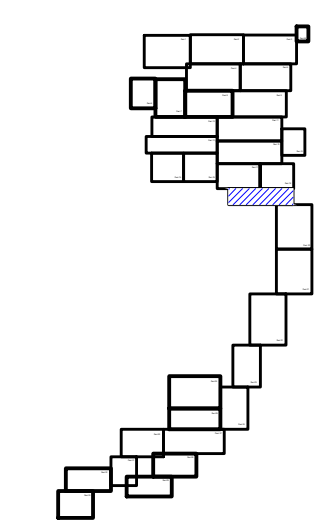


Согласовано
Изм. № подл.
Дата
Взам. инв. №
Изм. № подл.

2020-011					
Строительство распределительных сетей газоснабжения х. Хутурской Зимовниковского района Ростовской области					
изм.	кол.чл.	лист	№ док.	Подпись	Дата
Выполнил	Бойко П.В.				04.20
Проверил	Ковалев А.М.				04.20
Директор	Ковалев С.М.				04.20
					04.20
			стадия	лист	листов
			П	18	35
000					
"Жилстройпроект"					

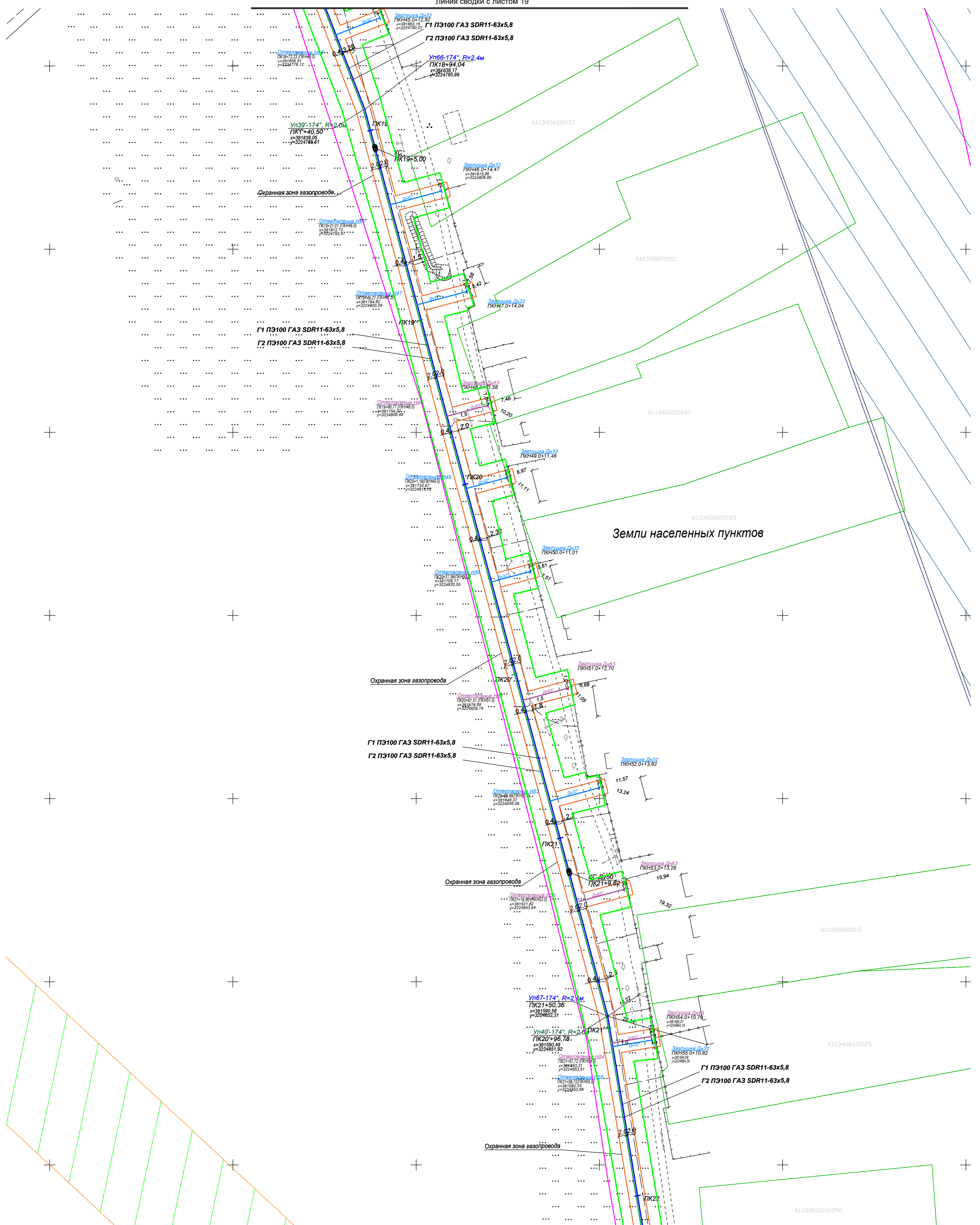




- Граница зоны планируемого размещения линейного объекта
- Проектируемый линейный объект
- Проектируемый линейный объект
- Граница населенного пункта х. Хутурской
- Граница планируемой охранной зоны проектируемого линейного объекта
- Граница существующего земельного участка









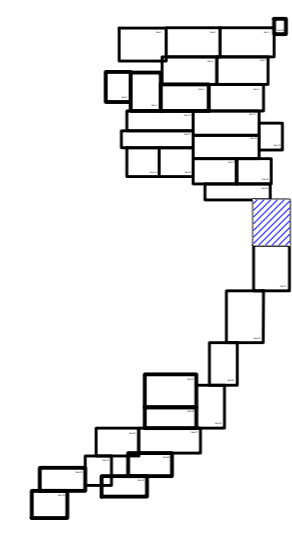
				2020-011		
Строительство распределительных сетей газоснабжения х. Хутурской Зимовниковского района Ростовской области						
изм.	кол. ун.	лист	№ док.	Подпись	Дата	
Выполнил	Бойко П.В.				04.20	Материалы по обоснованию проекта планировки территории Раздел 3. Графическая часть
Проверил	Ковалев А.М.				04.20	
Директор	Ковалев С.М.				04.20	
				стадия	лист	листов
				П	19	35
Схема использования территории в период подготовки проекта планировки территории, схема границ зон с особыми условиями использования территории, схема конструктивных и планировочных решений						000
						"Жилстройпроект"
						Формат А3x4

Согласовано	
Изм. № подл.	
Подп. и дата	
Взам. инв. №	



-  Водоохранная зона реки Большой Гашун, безымянной балки
-  Охранная зона ВЛ 35кВ "Хутурская - Улановская"

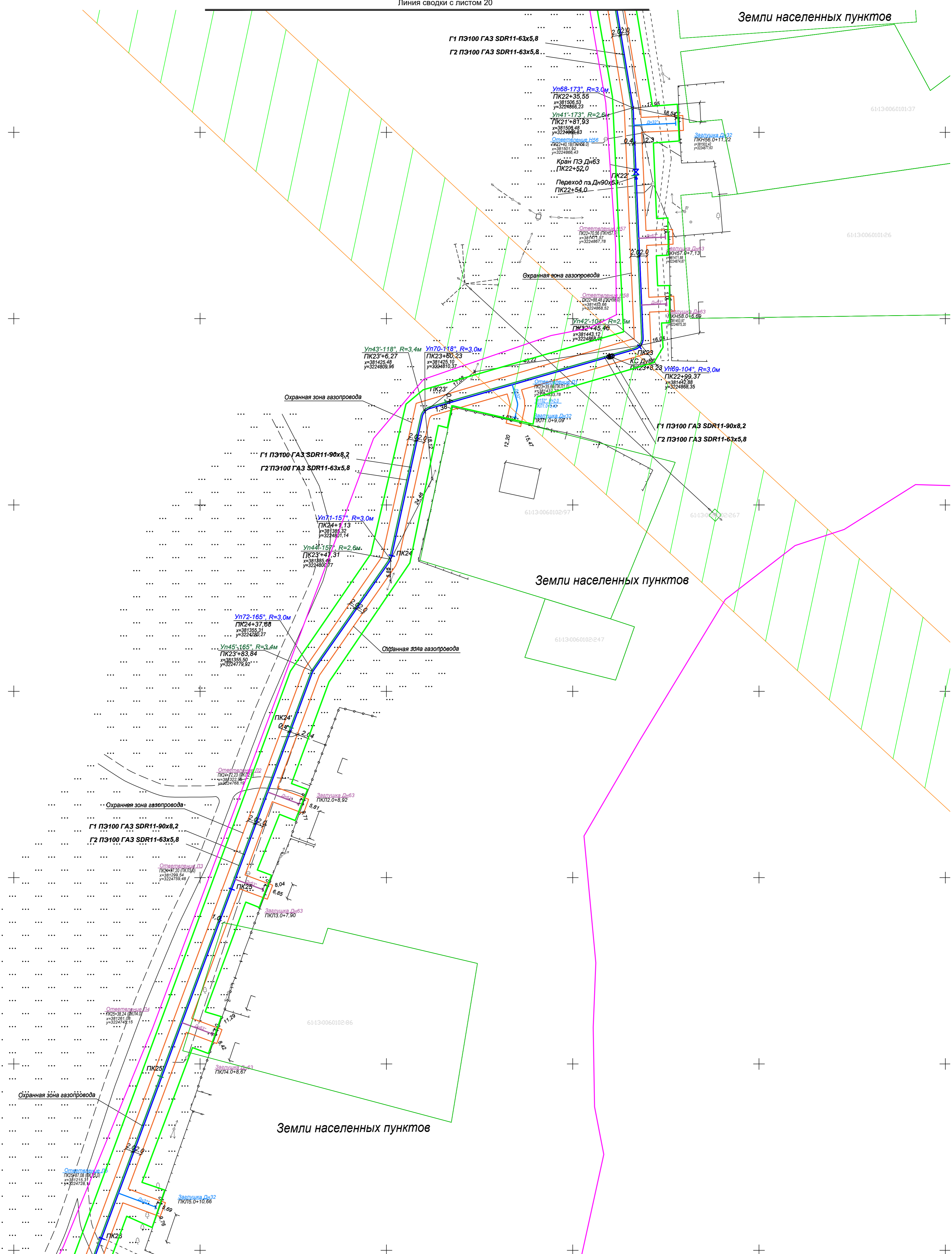
-  Граница планируемой охранной зоны проектируемого линейного объекта
-  Граница существующего земельного участка
-  Граница зоны планируемого размещения линейного объекта
-  Проектируемый линейный объект
-  Проектируемый линейный объект
-  Граница населенного пункта х. Хутурской



				2020-011		
Строительство распределительных сетей газоснабжения х. Хутурской Зимовниковского района Ростовской области						
Материалы по обоснованию				стадия	лист	листов
Проект планировки территории				П	20	35
Раздел 3. Графическая часть						
000						
"Жилстройпроект"						
Формат А1						

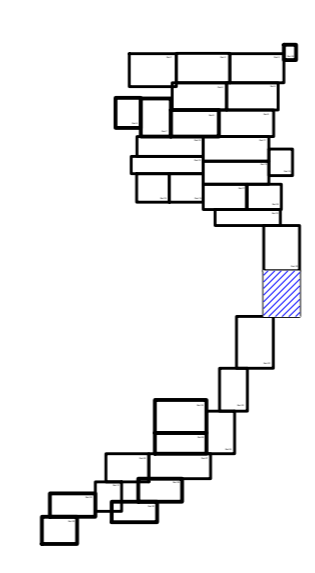
Согласовано	
Изм. N подл.	
Подл. и дата	
Взам. инв. N	

Земли населенных пунктов



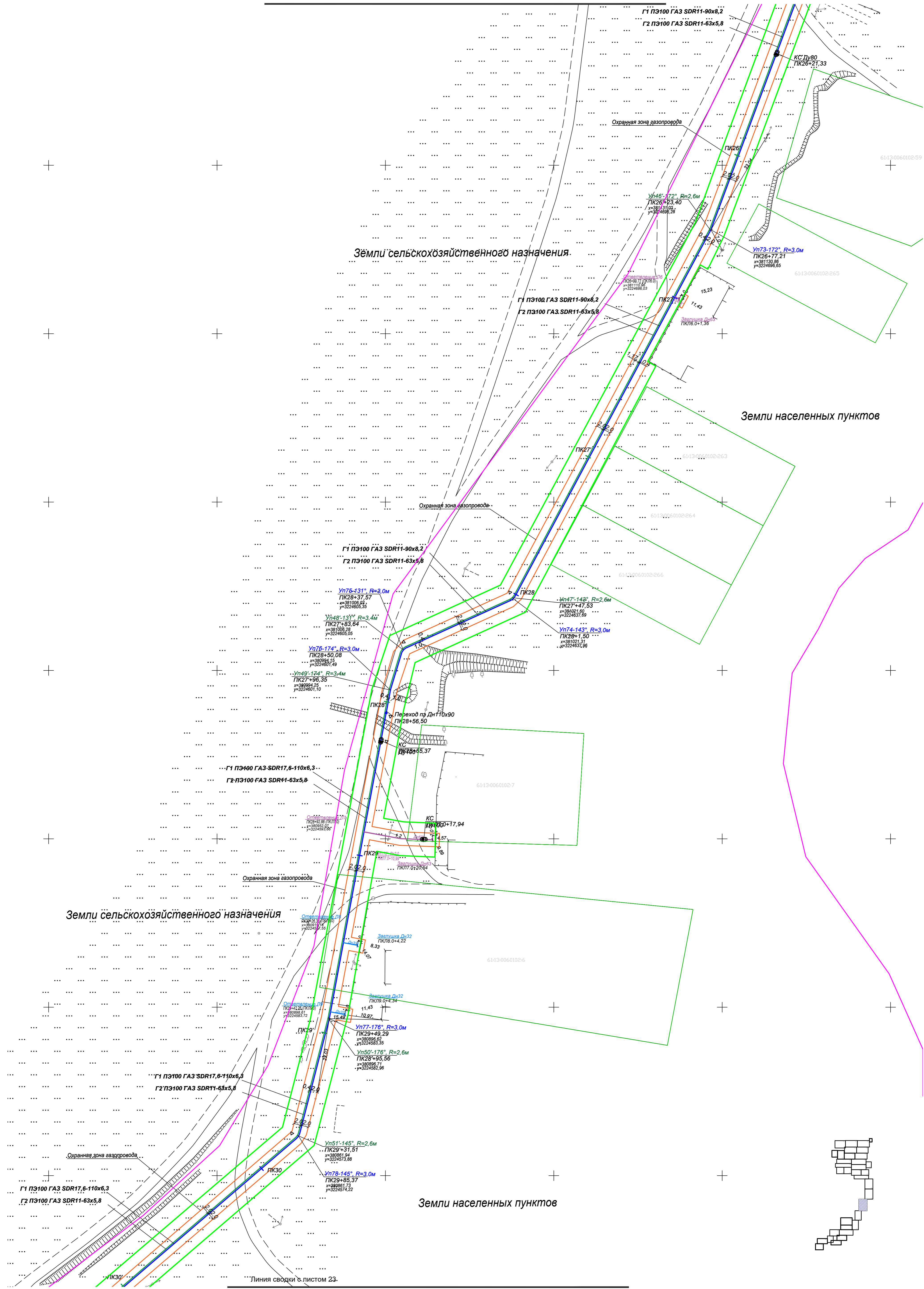
- Граница планируемой охранной зоны проектируемого линейного объекта
- Граница существующего земельного участка
- Граница зоны планируемого размещения линейного объекта
- Проектируемый линейный объект
- Проектируемый линейный объект
- Граница населенного пункта х. Хутурской

Охранная зона ВЛ 35кВ "Хутурская - Улановская"



Согласовано	
Имя, N подл.	
Подл. и дата	Взам. инв. N

изм		кол.уч.	лист	N док	Подпись	Дата	2020-011		
Выполнил	Бойко П.В.		04.20				Строительство распределительных сетей газоснабжения х. Хутурской Зимовниковского района Ростовской области		
Проверил	Ковалев А.М.		04.20				Материалы по обоснованию проекта планировки территории		
Директор	Ковалев С.М.		04.20				Раздел 3. Графическая часть		
							стадия	лист	листов
							П	21	35
							000		
							"Жилстройпроект"		
							Формат А1		



Земли сельскохозяйственного назначения

Земли населенных пунктов

Земли населенных пунктов

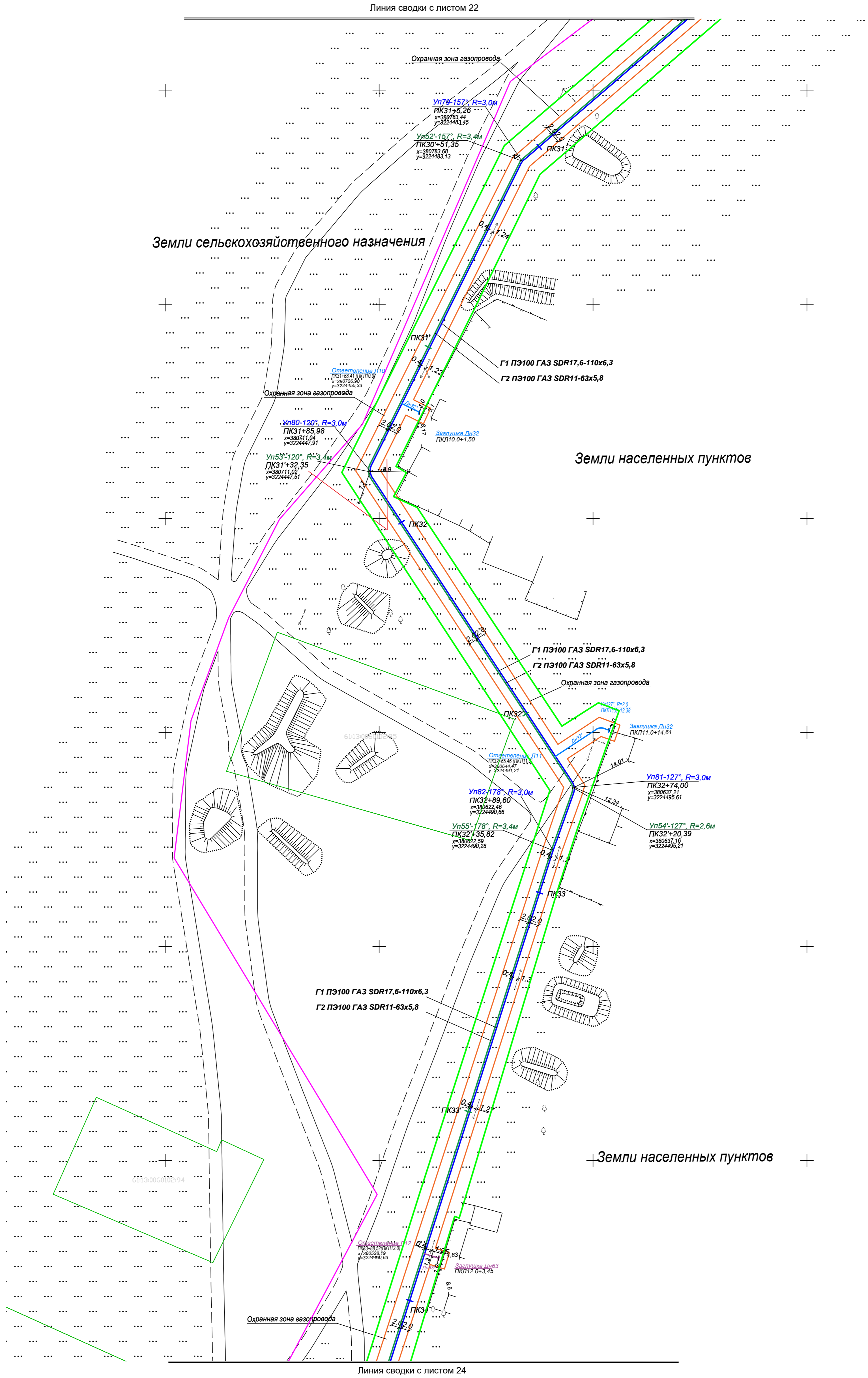
Согласовано
Имя, N подл.
Подл. и дата
Взам. инв. N

Линия сводки с листом 23.

- Граница планируемой охранной зоны проектируемого линейного объекта
- Граница существующего земельного участка
- Граница зоны планируемого размещения линейного объекта
- Проектируемый линейный объект
- Проектируемый линейный объект
- Граница населенного пункта х. Хутурской

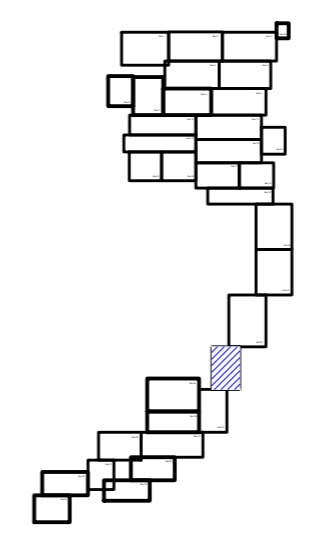
				2020-011		
Строительство распределительных сетей газоснабжения х. Хутурской Зимовниковского района Ростовской области						
изм	кол.чл.	лист	N док.	Подпись	Дата	Материалы по обоснованию проекта планировки территории Раздел 3. Графическая часть Система использования территории в период подготовки проекта планировки территории, схема границ зон с особыми условиями использования территорий, схема конструктивных и планировочных решений
				Бойко П.В.	04.20	
				Ковалев А.М.	04.20	
				Ковалев С.М.	04.20	
						стадия лист листов П 22 35
						000 "Жилстройпроект"

Линия сводки с листом 22

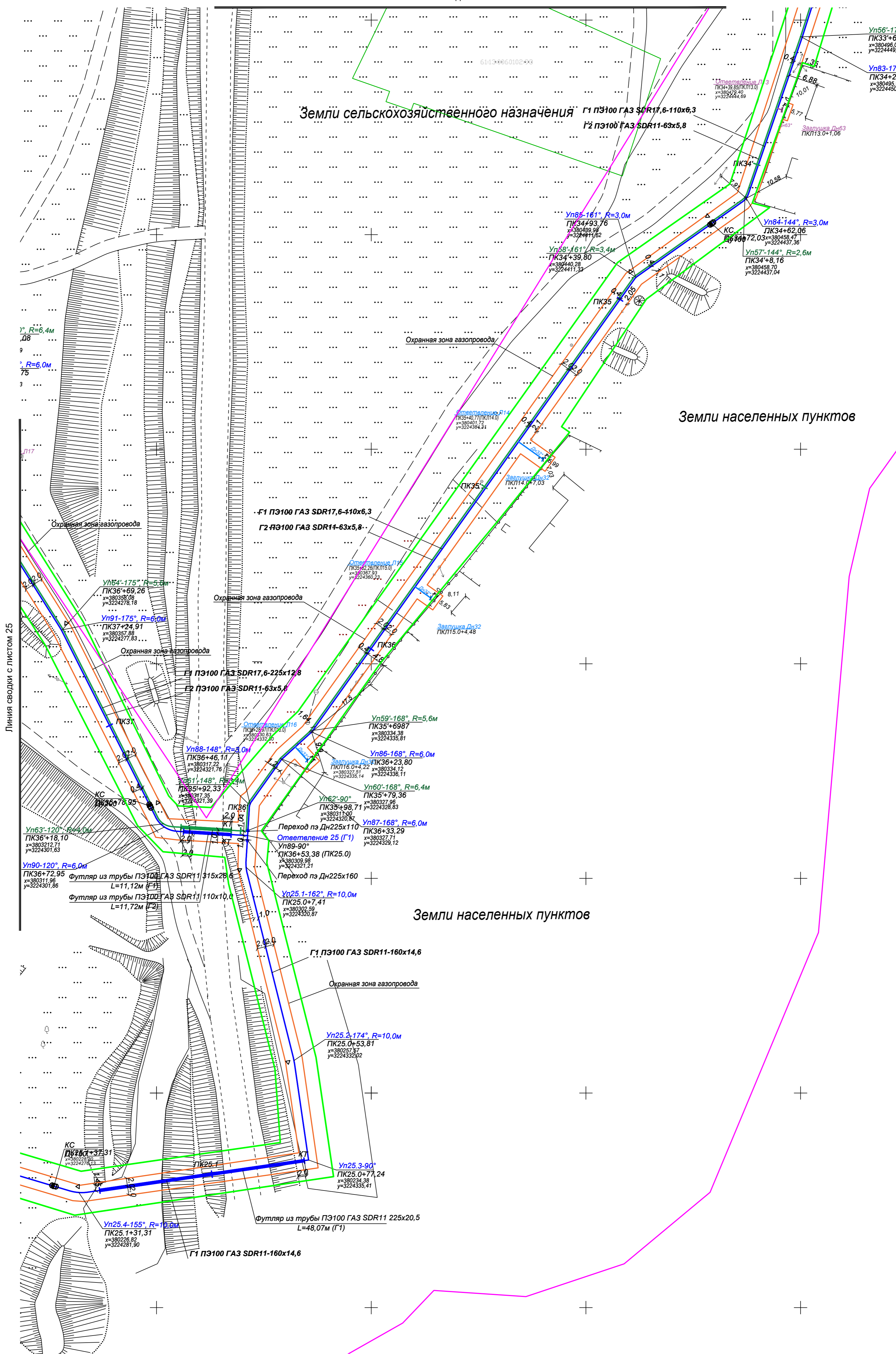


Линия сводки с листом 24

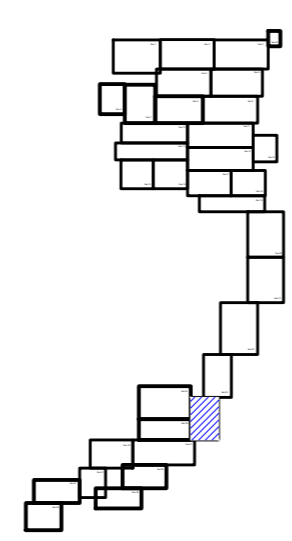
- Граница планируемой охранной зоны проектируемого линейного объекта
- Граница существующего земельного участка
- Граница зоны планируемого размещения линейного объекта
- Проектируемый линейный объект
- Проектируемый линейный объект
- Граница населенного пункта х. Хуторской



		2020-011	
Строительство распределительных сетей газоснабжения х. Хуторской Зимовниковского района Ростовской области			
изм.	кол. ун.	лист	№ док.
Выполнил	Бойко П.В.	04.20	
Проверил	Ковалев А.М.	04.20	
Директор	Ковалев С.М.	04.20	
		04.20	
		Материалы по обоснованию проекта планировки территории Раздел 3. Графическая часть	стадия лист листов П 23 35
		Схема использования территории в период подготовки проекта планировки территории, схема границ зон с особыми условиями использования территории, схема конструктивных и планировочных решений	000 "Жилстройпроект"

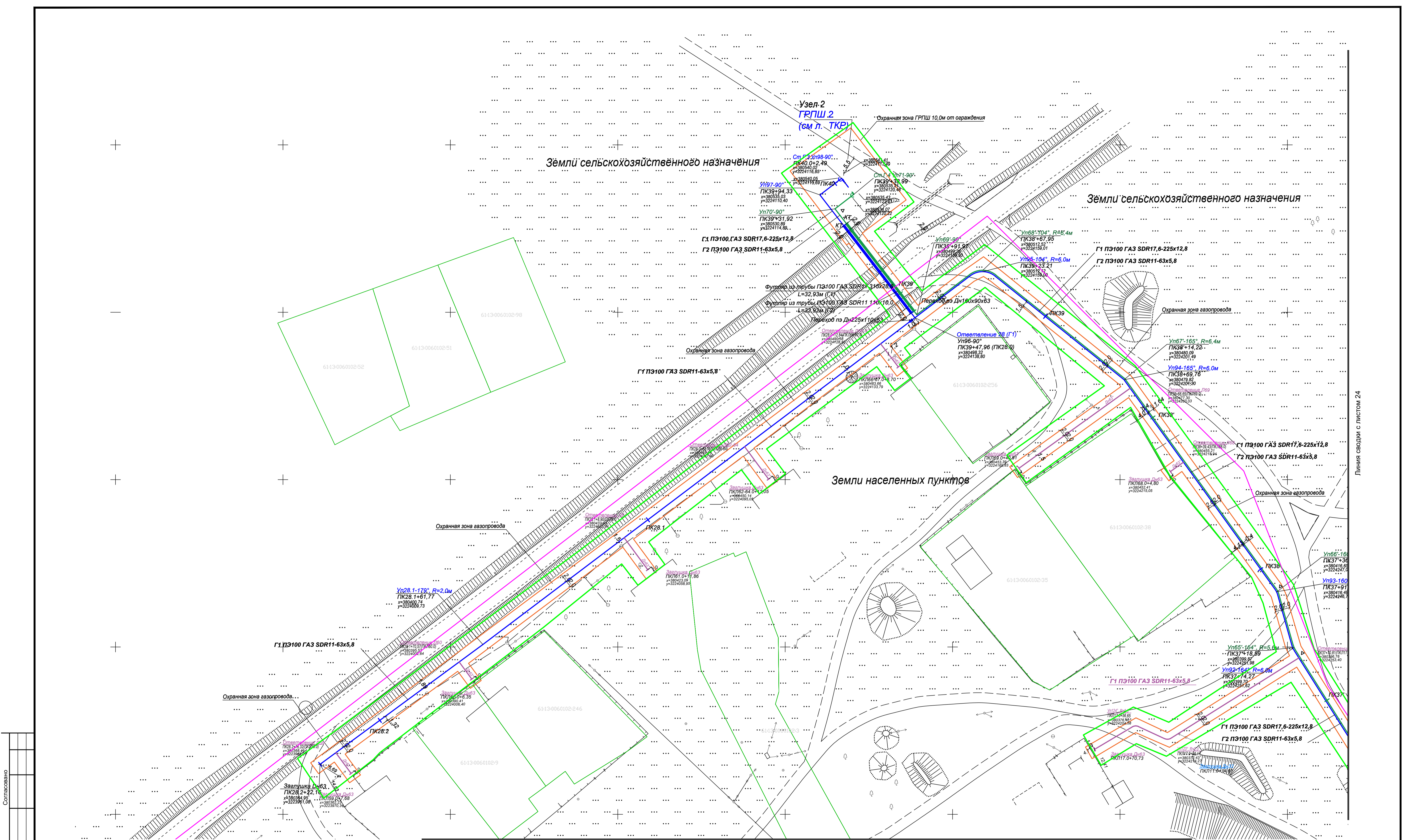


- Граница планируемой охранной зоны проектируемого линейного объекта
- Граница существующего земельного участка
- Граница зоны планируемого размещения линейного объекта
- Проектируемый линейный объект
- Проектируемый линейный объект
- Граница населенного пункта х. Хутурской



				2020-011				
Строительство распределительных сетей газоснабжения х. Хутурской Зимовниковского района Ростовской области								
изм	кол.чл.	лист	N док	Подпись	Дата			
Выполнил				Бойко П.В.	04.20	Материалы по обоснованию		
Проверил				Ковалев А.М.	04.20	проекта планировки территории		
Директор				Ковалев С.М.	04.20	Раздел 3. Графическая часть		
						стадия	лист	листов
						П	24	35
						000		
Схема использования территории в период подготовки проекта планировки территории, схема границ зон с особыми условиями использования территории, схема конструктивных и планировочных решений								
"Жилстройпроект"								

Согласовано	
Имя, N подл.	
Подп. и дата	
Взам. инв. N	

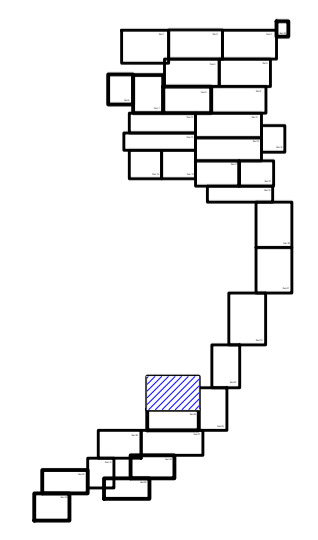


Линия сводки с листом 25

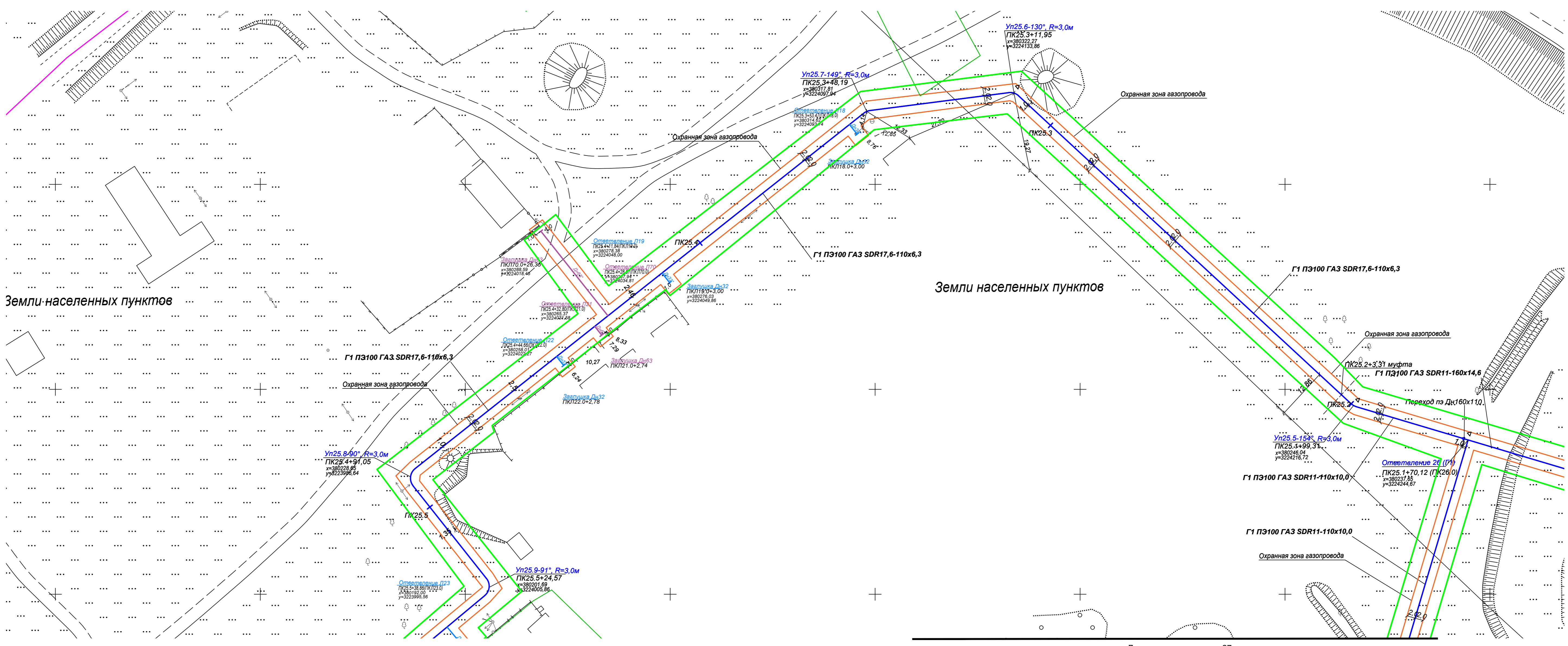
Линия сводки с листом 24

Согласовано	
Изм. № подл.	
Лист № докум.	
Дата	
Изм. № подл.	
Лист № докум.	
Дата	
Изм. № подл.	
Лист № докум.	
Дата	

- Граница зоны планируемого размещения линейного объекта
- Проектируемый линейный объект
- Проектируемый линейный объект
- Граница населенного пункта х. Хутурской
- Граница планируемой охранной зоны проектируемого линейного объекта
- Граница существующего земельного участка









		2020-011	
Строительство распределительных сетей газоснабжения х. Хутурской Зимовниковского района Ростовской области			
изм	кол.уч	лист	№ док
Выполнил	Бойко П.В.	04.20	
Проверил	Ковалев А.М.	04.20	
Директор	Ковалев С.М.	04.20	
		04.20	
		стадия	лист
		П	25
		лист	35
		000	
		"Жилспроудпроект"	

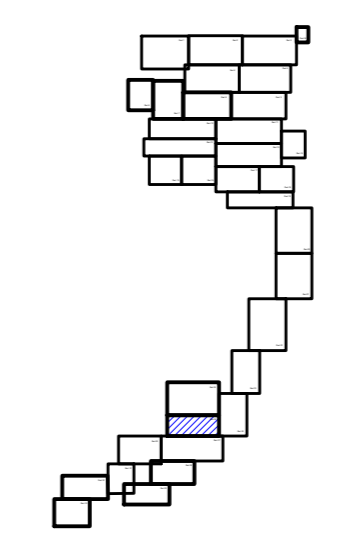


Земли населенных пунктов

Земли населенных пунктов

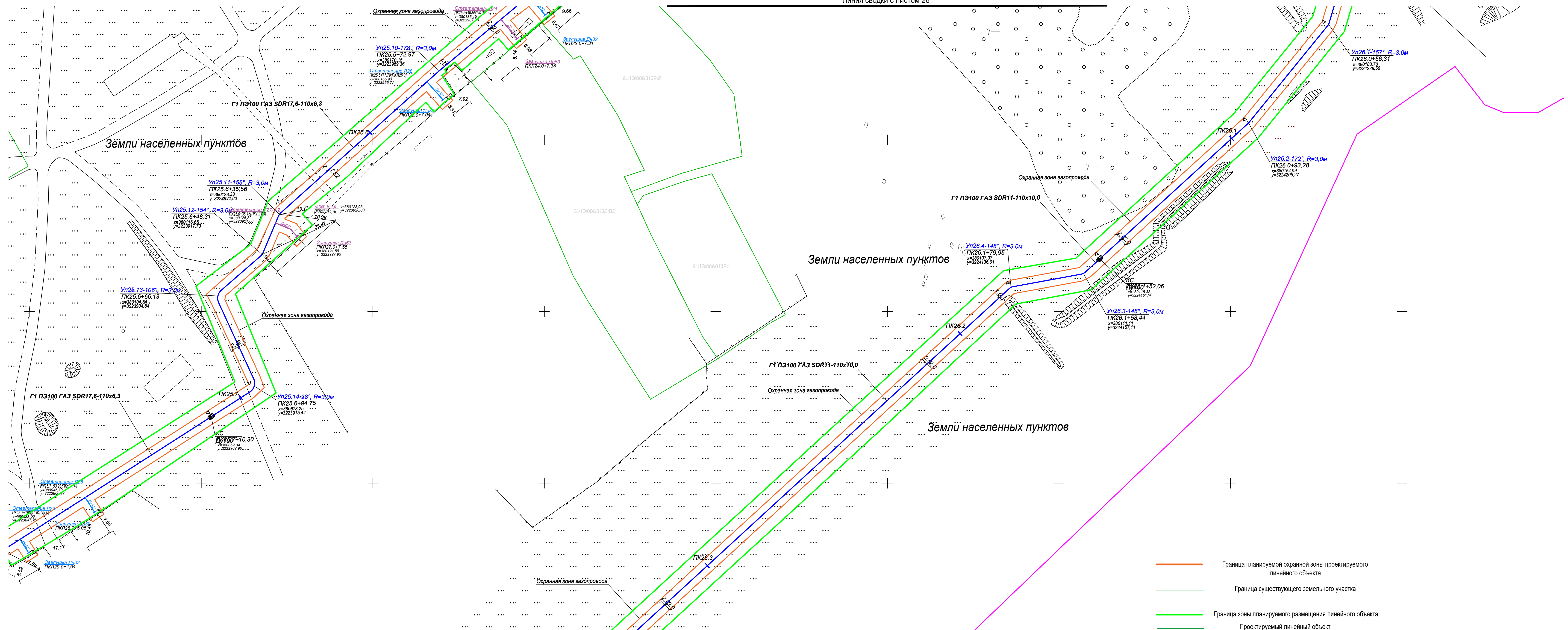
Линия сводки с листом 27

- | | | | |
|---|--|---|--|
|  | Граница зоны планируемого размещения линейного объекта |  | Граница планируемой охранной зоны проектируемого линейного объекта |
|  | Проектируемый линейный объект |  | Граница существующего земельного участка |
|  | Проектируемый линейный объект | | |
|  | Граница населенного пункта х. Хутурской | | |



2020-011				
Строительство распределительных сетей газоснабжения х. Хутурской Зимовниковского района Ростовской области				
изм.	кол.ун	лист	№ док	Дата
Выполнил	Бойко П.В.	04.20		
Проверил	Ковалев А.М.	04.20		
Директор	Ковалев С.М.	04.20		
		04.20		
Материалы по обоснованию проекта планировки территории Раздел 3. Графическая часть			стадия	лист
			П	26
				35
Схема использования территории в период подготовки проекта планировки территории, схема границ зон с особыми условиями использования территорий, схема конструктивных и планировочных решений				000
				Формат А3х3

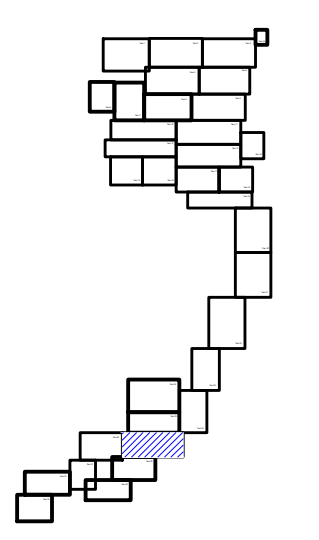
Согласовано	
Изм. N подл.	
Подп. и дата	
Взам. инв. N	



- Граница планируемой охранной зоны проектируемого линейного объекта
- Граница существующего земельного участка
- Граница зоны планируемого размещения линейного объекта
- Проектируемый линейный объект
- Проектируемый линейный объект
- Граница населенного пункта х. Хуторской

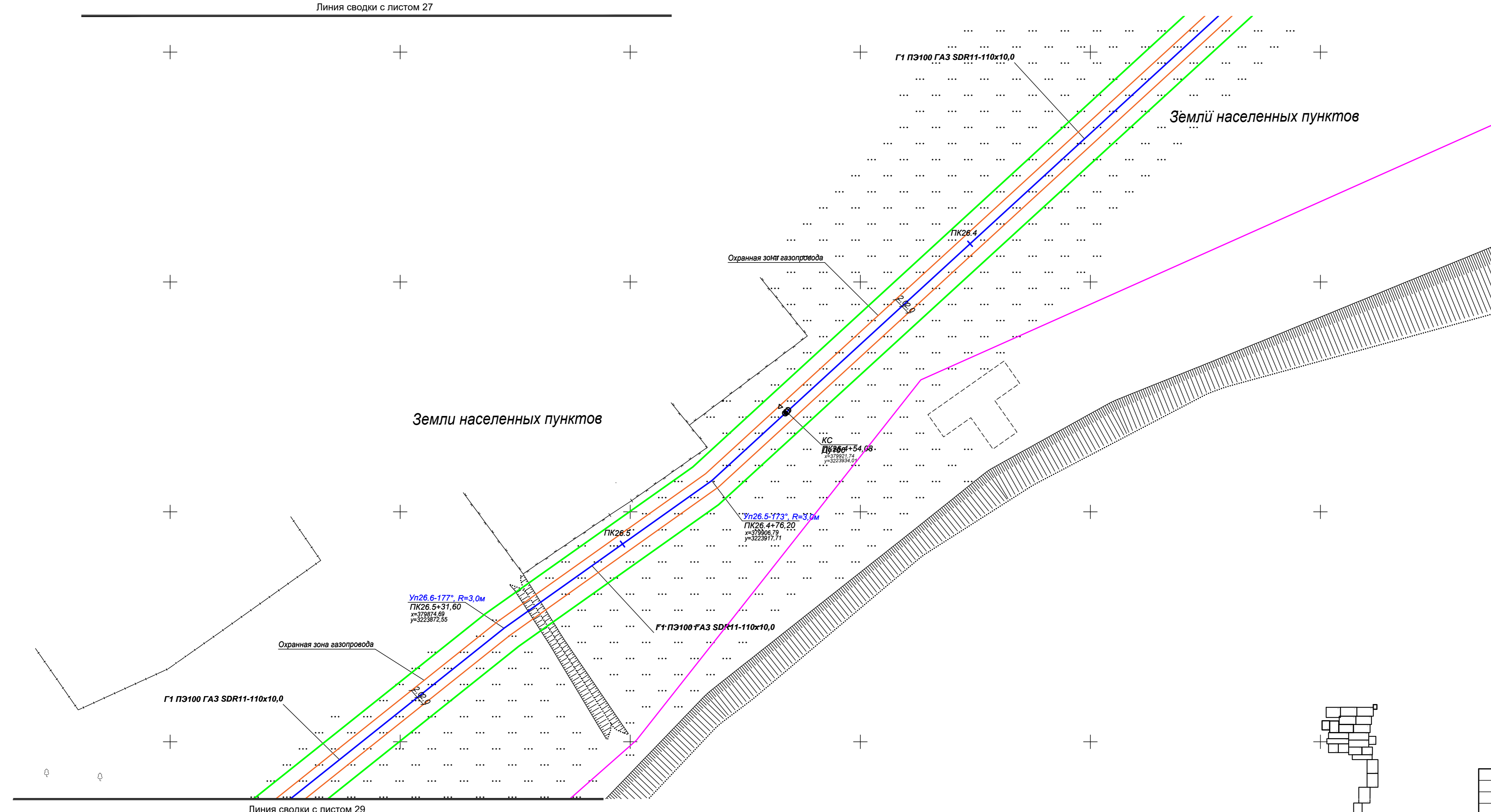
Согласовано
Изм. N подл.
Подп. и дата
Взам. инв. N

2020-011			
Строительство распределительных сетей газоснабжения х. Хуторской Зимовниковского района Ростовской области			
Материалы по обоснованию проекта планировки территории			
Раздел 3. Графическая часть			
000			
"Хилстройпроект"			
Формат А3x4			

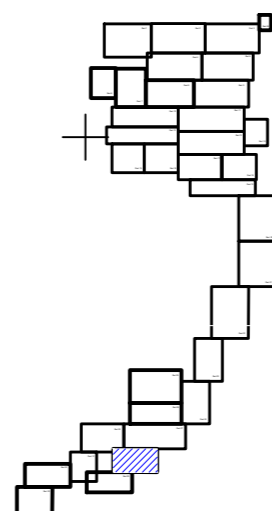


изм	кол. у	лист	№ док	Подпись	Дата	стадия	лист	листов
Выполнил				Бойко П.В.	04.20			
Проверил				Ковалев А.М.	04.20			
Директор				Ковалев С.М.	04.20			
					04.20			

Линия сводки с листом 27



- Граница зоны планируемого размещения линейного объекта
- Проектируемый линейный объект
- Проектируемый линейный объект
- Граница населенного пункта х. Хуторской
- Граница планируемой охранной зоны проектируемого линейного объекта
- Граница существующего земельного участка



Линия сводки с листом 29

						2020-011				
						Строительство распределительных сетей газоснабжения х. Хуторской Зимовниковского района Ростовской области				
изм	кол.	ун.	лист	№ док.	Подпись	Дата	Материалы по обоснованию проекта планировки территории Раздел 3. Графическая часть	стадия	лист	листов
						04.20		П	28	35
Выполнил	Бойко П.В.					04.20	Схема использования территории в период подготовки проекта планировки территории, схема границ зон с особыми условиями использования территорий, схема конструктивных и планировочных решений	000 "Жилстройпроект"		
Проверил	Ковалев А.М.				04.20					
Директор	Ковалев С.М.				04.20					

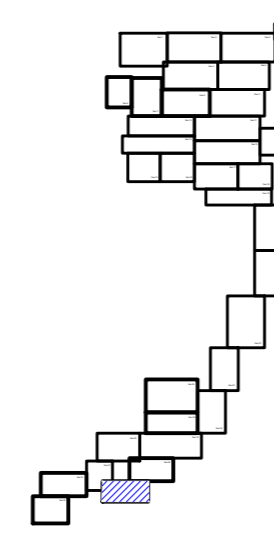
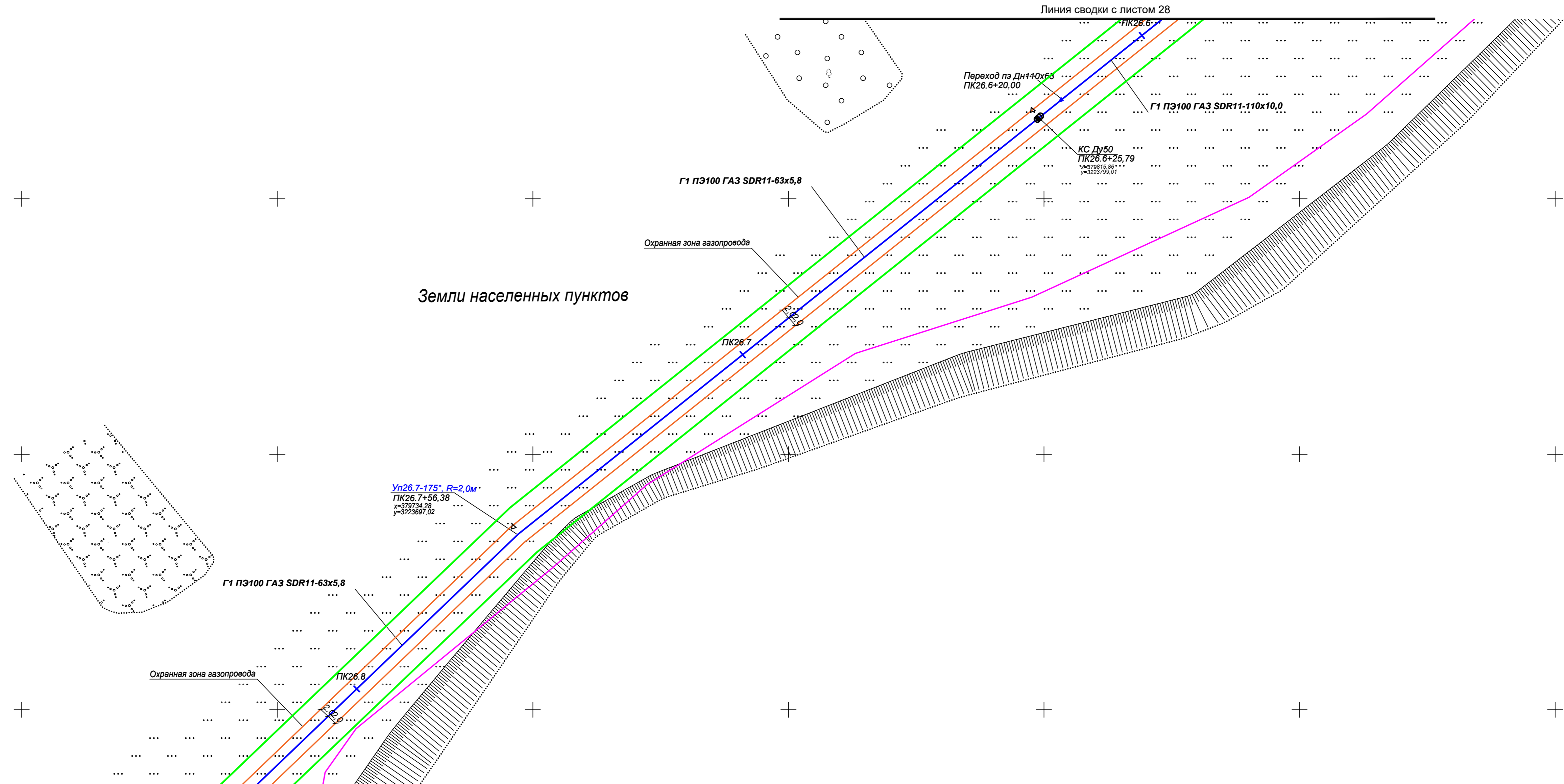
Согласовано

№ п/п	Имя, инициалы, фамилия	Подпись	Дата

Согласовано

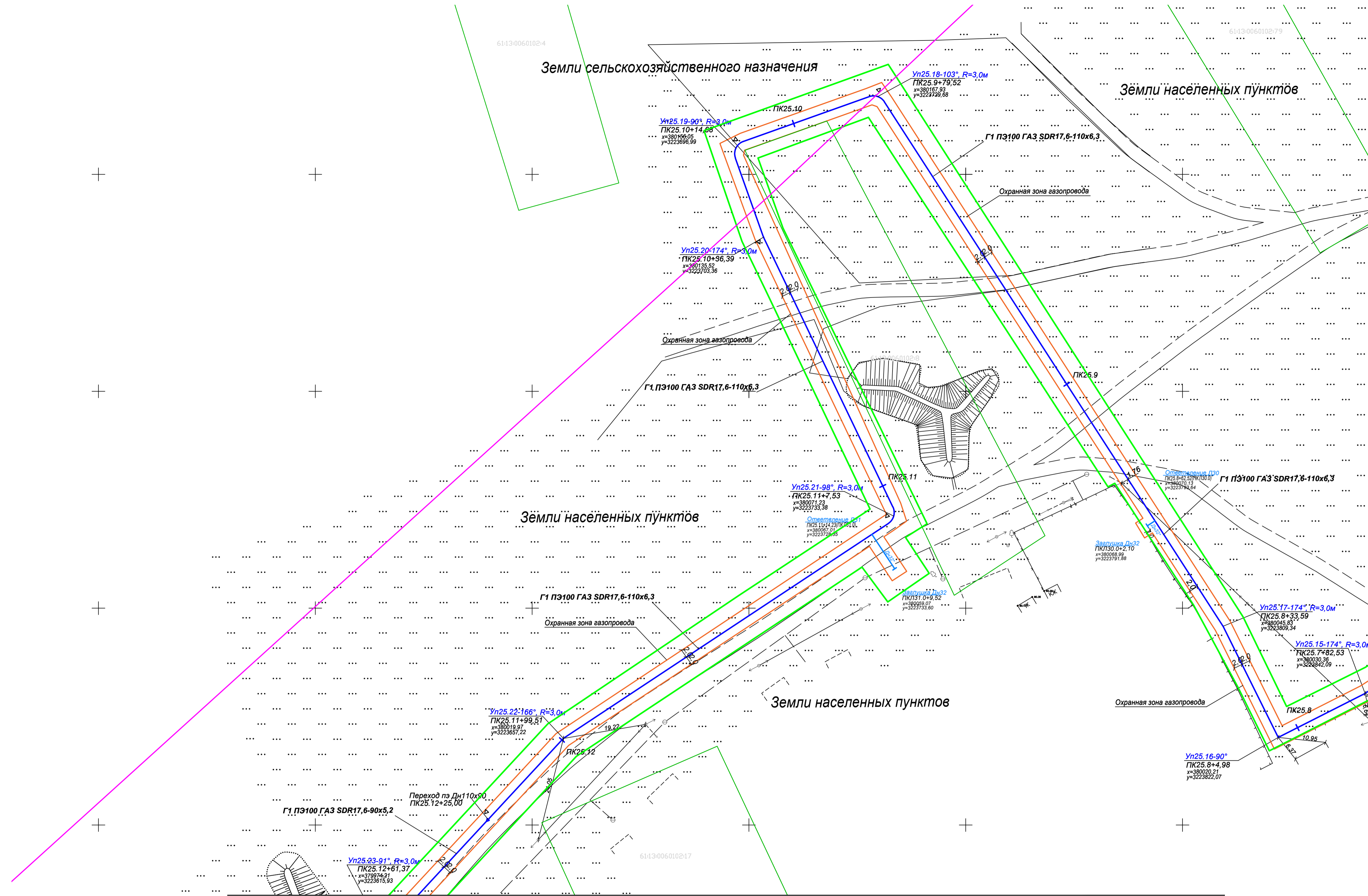
Изм. N подл. Подп. и дата Взам. инв. N

Линия сводки с листом 31



- Граница зоны планируемого размещения линейного объекта
- Проектируемый линейный объект
- Проектируемый линейный объект
- Граница населенного пункта х. Хутурской
- Граница планируемой охранной зоны проектируемого линейного объекта
- Граница существующего земельного участка

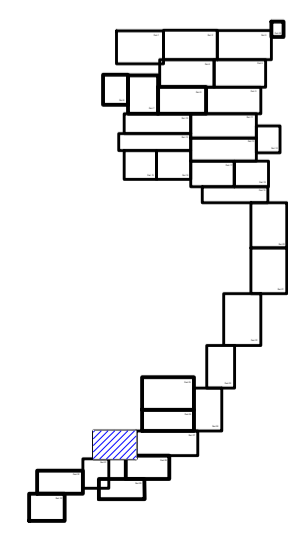
2020-011					
Строительство распределительных сетей газоснабжения х. Хутурской Зимовниковского района Ростовской области					
изм.	кол. ун.	лист	N док.	Подпись	Дата
Выполнил	Бойко П.В.				04.20
Проверил	Ковалев А.М.				04.20
Директор	Ковалев С.М.				04.20
Материалы по обоснованию проекта планировки территории Раздел 3. Графическая часть				стадия	лист
				П	29
					35
Схема использования территории в период подготовки проекта планировки территории, схема границ зон с особыми условиями использования территорий, схема конструктивных и планировочных решений.				000	
				"Жилстройпроект"	
Формат А3х3					



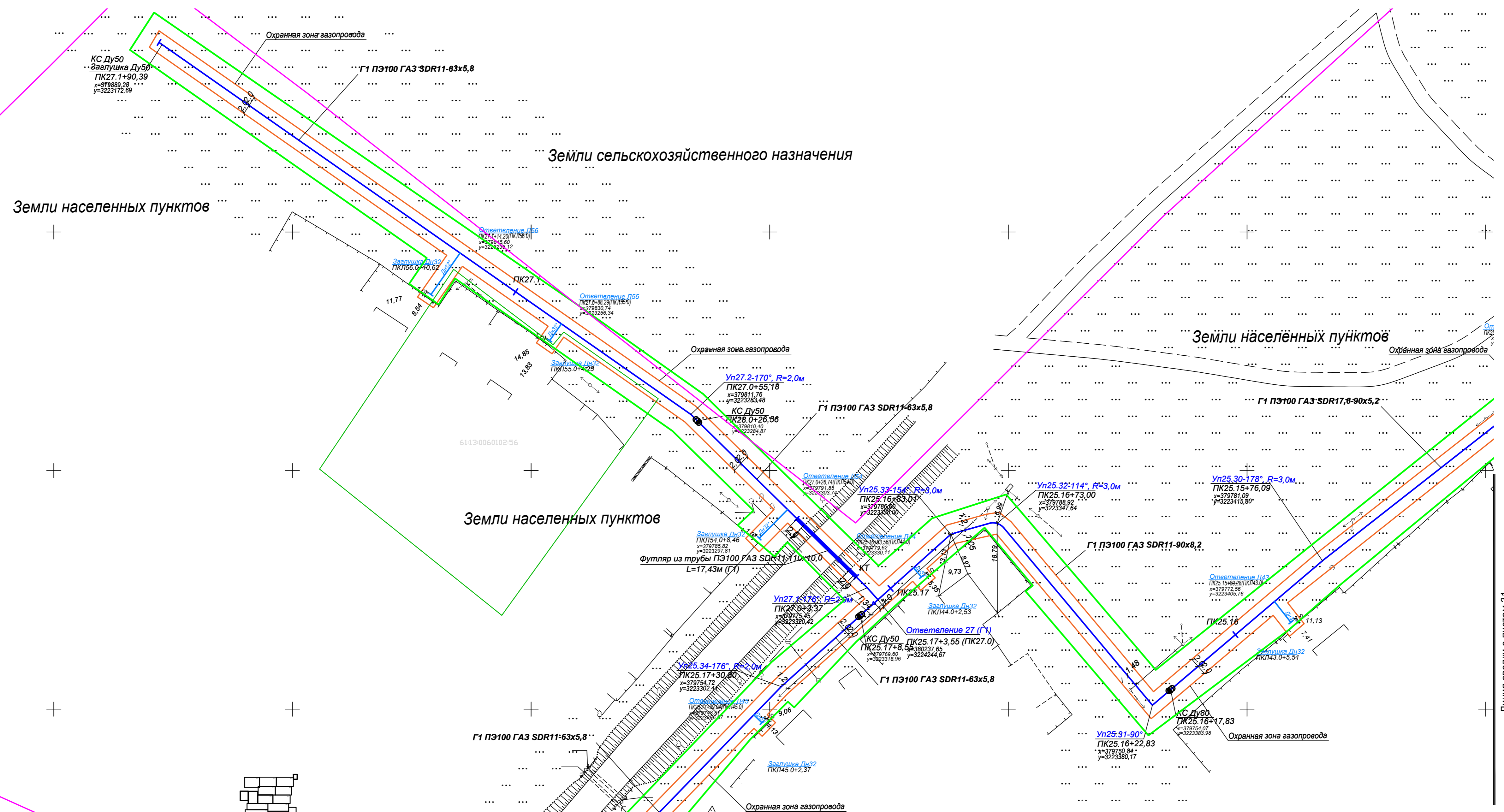
Линия сводки с листом 31

Линия сводки с листом 27

- Граница зоны планируемого размещения линейного объекта
- Проектируемый линейный объект
- Проектируемый линейный объект
- Граница населенного пункта х. Хуторской
- Граница планируемой охранной зоны проектируемого линейного объекта
- Граница существующего земельного участка



				2020-011		
Строительство распределительных сетей газоснабжения х. Хуторской Зимовниковского района Ростовской области						
изм.	кол.чл.	лист	№ док.	Подпись	Дата	
Выполнил	Бойко П.В.				04.20	Материалы по обоснованию проекта планировки территории Раздел 3. Графическая часть
Проверил	Ковалев А.М.				04.20	
Директор	Ковалев С.М.				04.20	
				стадия		
				лист		
				листов		
				П 30 35		
Схема использования территории в период подготовки проекта планировки территории, схема границ зон с особыми условиями использования территории, схема конструктивных и планировочных решений						000
						"Жилстройпроект"



Земли населенных пунктов

Земли сельскохозяйственного назначения

Земли населенных пунктов

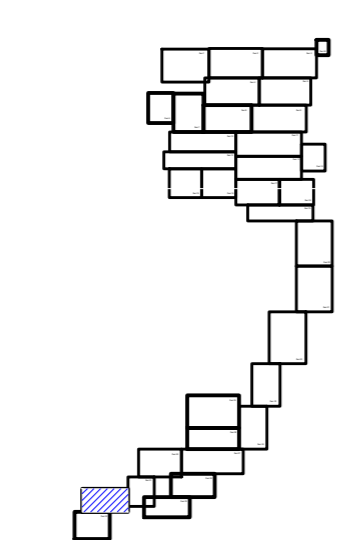
Земли населенных пунктов

- Граница зоны планируемого размещения линейного объекта
- Проектируемый линейный объект
- Граница планируемой охранной зоны проектируемого линейного объекта
- Граница населенного пункта х. Хугорской
- Граница существующего земельного участка

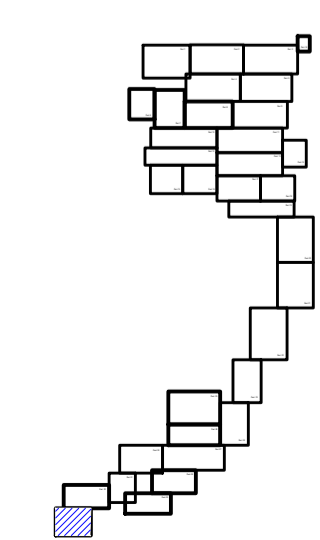
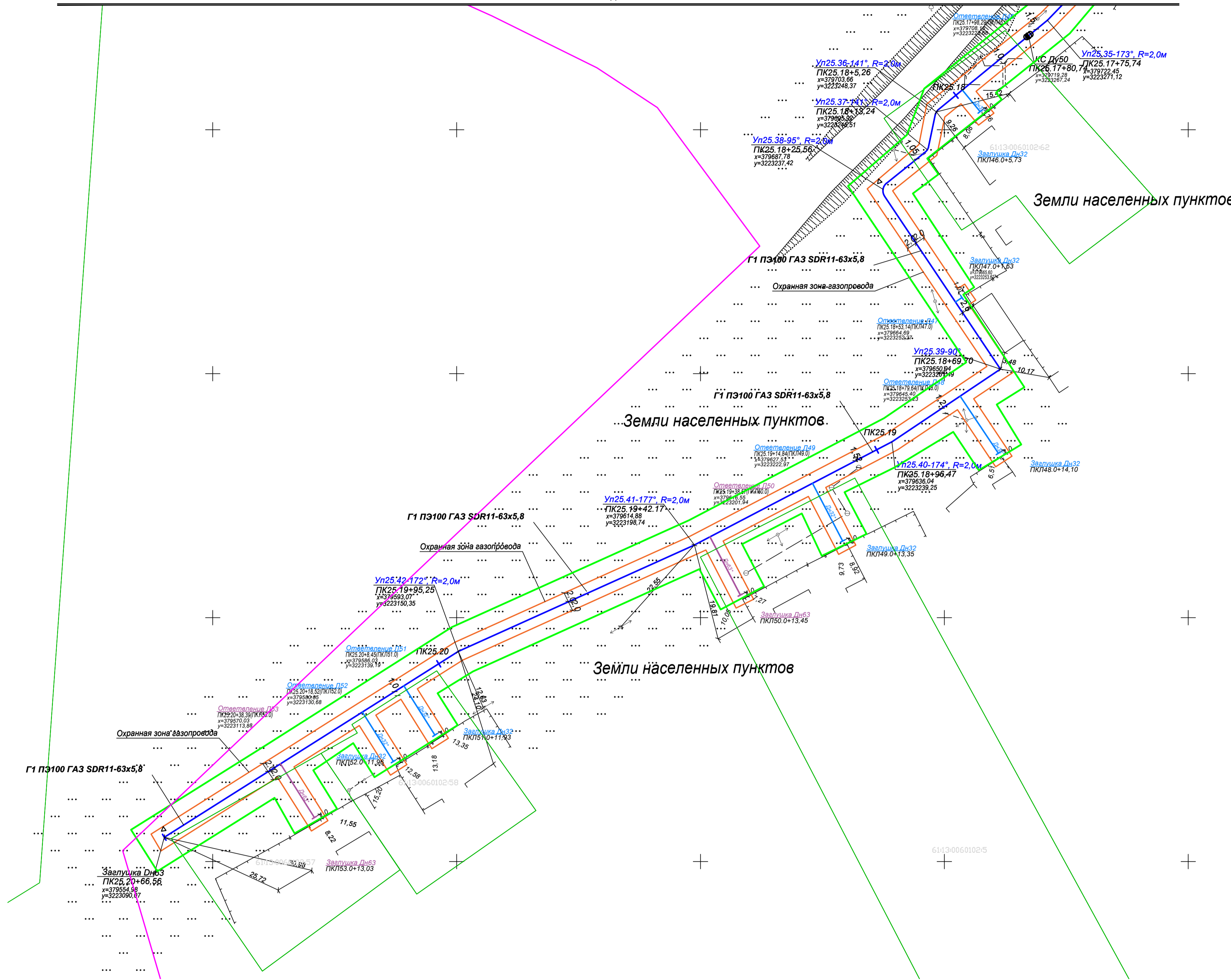
Линия сводки с листом 33

Линия сводки с листом 31

Согласовано	
Изм. N подл.	
Подп. и дата	
Взам. инв. N	

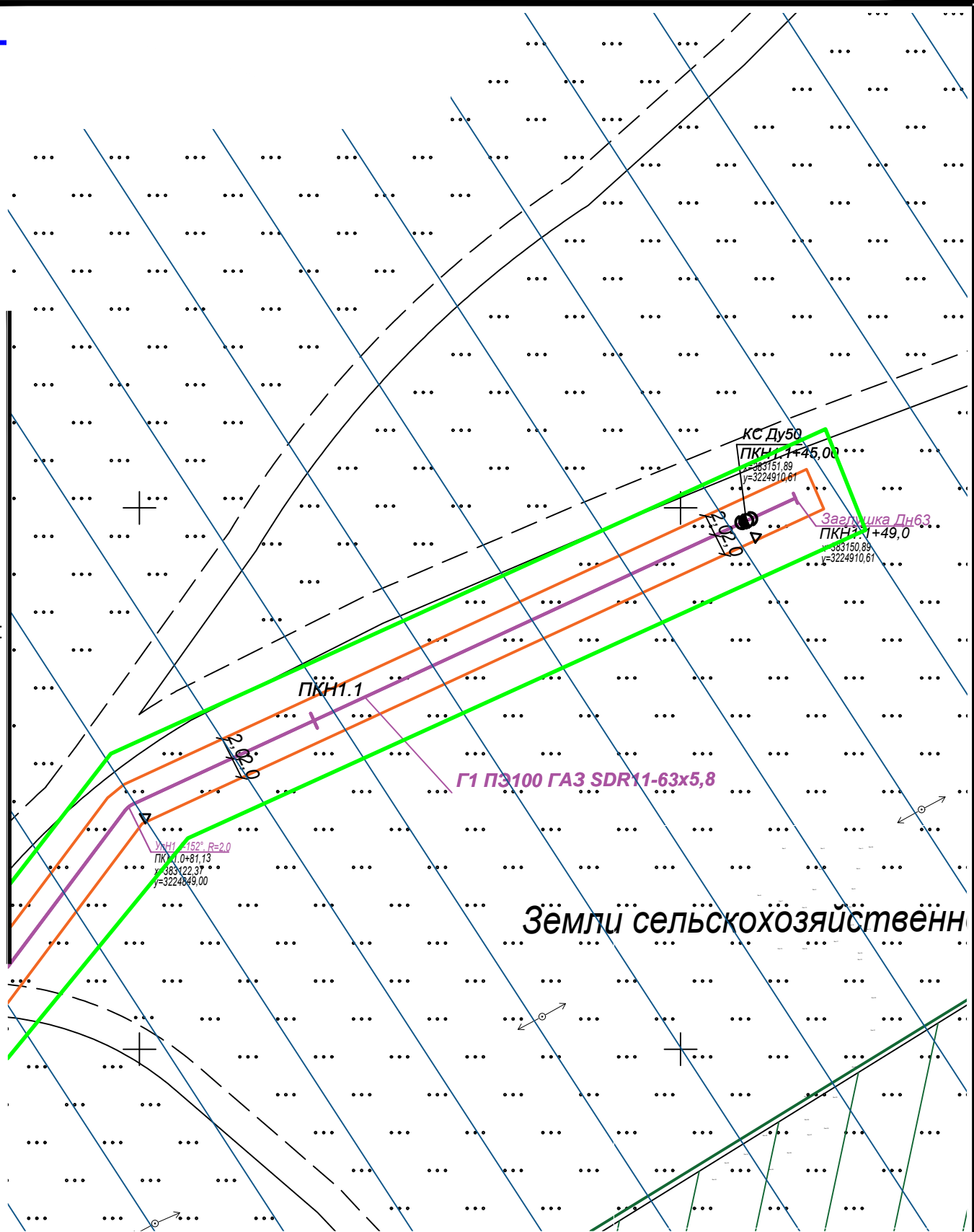


2020-011					
Строительство распределительных сетей газоснабжения х. Хугорской Зимовниковского района Ростовской области					
изм.	кол. ун. лист	N док.	Подпись	Дата	
Выполнил	Бойко П.В.			04.20	Материалы по обоснованию проекта планировки территории Раздел 3. Графическая часть
Проверил	Ковалев А.М.			04.20	
Директор	Ковалев С.М.			04.20	
					04.20
Схема использования территории в период подготовки проекта планировки территории, схема границ зон с особыми условиями использования территорий, схема конструктивных и планировочных решений					000
					«Жилстройпроект»
Формат А3x3					



2020-011						
Строительство распределительных сетей газоснабжения х. Хутурской Зимовниковского района Ростовской области						
изм.	кол.ч.	лист	N док	Подпись	Дата	
Выполнил	Бойко П.В.				04.20	
Проверил	Ковалев А.М.				04.20	
Директор	Ковалев С.М.				04.20	
Материалы по обоснованию проекта планировки территории Раздел 3. Графическая часть						
Схема использования территории в период подготовки проекта планировки территории, схема границ зон с особыми условиями использования территории, схема конструктивных и планировочных решений				стадия	лист	листов
				П	33	35
				000		
				"Жилстройпроект"		

Линия сводки с листом 3



Согласовано

Взам. инв. N

Подп. и дата

Инв. N подл.

2020-011

Строительство распределительных сетей газоснабжения
х. Хуторской Зимовниковского района Ростовской области

Материалы по обоснованию
проекта планировки территории
Раздел 3. Графическая часть

Схема использования территории в период подготовки проекта
планировки территории, схема границ зон с особыми условиями
использования территорий, схема конструктивных
и планировочных решений

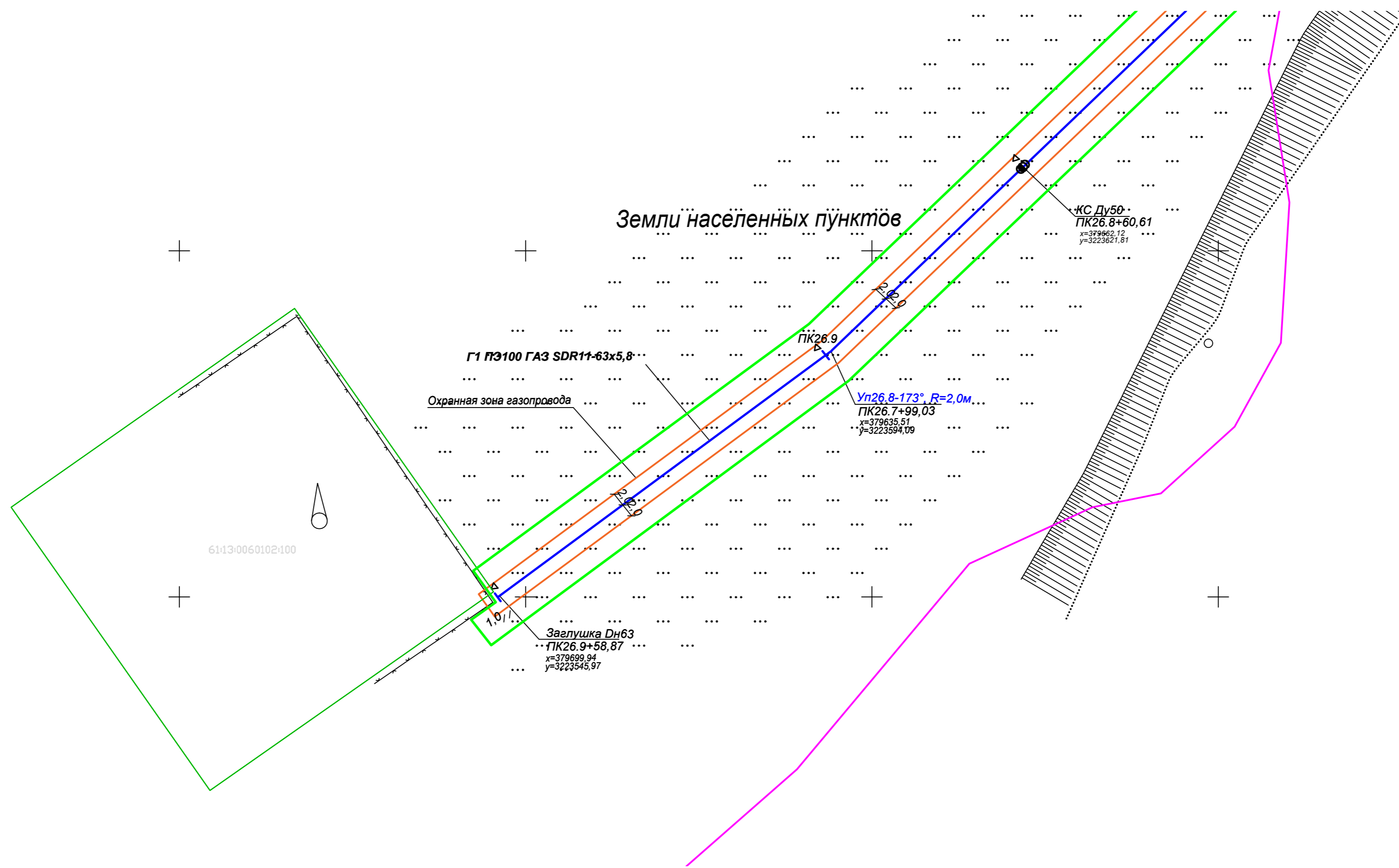
стадия	лист	листов
П	34	35



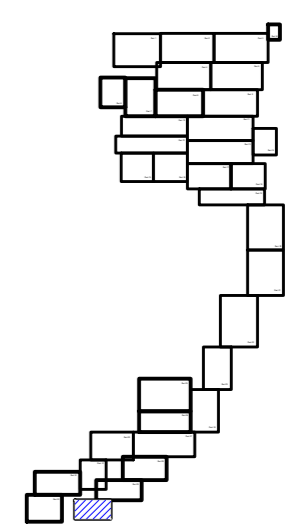
ООО
"Жилстройпроект"

Формат А4

Земли населенных пунктов



- Граница зоны планируемого размещения линейного объекта
- Проектируемый линейный объект
- Проектируемый линейный объект
- Граница населенного пункта х. Хуторской
- Граница планируемой охранной зоны проектируемого линейного объекта
- Граница существующего земельного участка



Согласовано					
Изм. N	подл.	и дата	Взам. инв. N	Инв. N подл.	Изм. N
1					

2020-011					
Строительство распределительных сетей газоснабжения х. Хуторской Зимовниковского района Ростовской области					
	кол.уч. лист	N док.	Подпись	Дата	
Выполнил	Бойко П.В.			04.20	Материалы по обоснованию проекта планировки территории Раздел 3. Графическая часть
Проверил	Ковалев А.М.			04.20	
Директор	Ковалев С.М.			04.20	
				04.20	стадия
				П	лист
				35	листов
				35	000
Схема использования территории в период подготовки проекта планировки территории, схема границ зон с особыми условиями использования территорий, схема конструктивных и планировочных решений				 "Жилстройпроект"	

4. МАТЕРИАЛЫ ПО ОБОСНОВАНИЮ ПРОЕКТА ПЛАНИРОВКИ ТЕРРИТОРИИ. ПОЯСНИТЕЛЬНАЯ ЗАПИСКА.

Для разработки проекта планировки и межевания территории использована следующая исходно-разрешительная документация:

Проект планировки разработан в соответствии с основными законодательными и нормативными документами:

-«Градостроительный кодекс Российской Федерации" от 29 декабря 2004 г. N 190-ФЗ ст. 42, 43, 45, 46.;

- "Земельный кодекс Российской Федерации" от 25.10.2001 N 136-ФЗ;

- "Водный кодекс Российской Федерации" от 3 июня 2006 г. № 74-ФЗ;

- "Лесной кодекс Российской Федерации" от 4 июня 2006 г. № 200-ФЗ;

- Федеральный закон от 06.10.03 № 131-ФЗ "Об общих принципах организации местного самоуправления в Российской Федерации";

- Федеральный закон "О государственной регистрации недвижимости" от 13.07.2015 N 218-ФЗ;

- Федеральный закон от 24 ноября 1995 г. N 181-ФЗ "О социальной защите инвалидов в РФ";

- Федеральный закон от 27 декабря 2002 г. N 184-ФЗ "О техническом регулировании";

- СП 42.13330.2011 Градостроительство. Планировка и застройка городских и сельских поселений. Актуализированная редакция СНиП 2.07.01-89*;

- Инструкция о порядке проектирования и установления границ зон размещения линейных объектов в городах и других поселениях Российской Федерации (РДС 30-201-98), принятой и введенной в действие Постановлением Государственного комитета Российской Федерации по жилищной и строительной политике от 06.04.1998 N18-30;

- Порядок установления и отображения границ, обозначающих границы территорий, занятых линейными объектами и (или) предназначенных для размещения линейных объектов, утвержденный Приказом Министерства строительства и жилищно-коммунального хозяйства Российской Федерации от 25.04.2017 года N742/пр;

--Правила землепользования и застройки муниципального образования «Кировское сельское поселение» Зимовниковского района Ростовской области

- Постановление Государственного комитета РФ по строительству и жилищно-коммунальному комплексу от 29. 10. 2002 г. № 150 "Об утверждении инструкции о порядке разработки, согласования, экспертизы и утверждения градостроительной документации" (СНиП 11-04-2003) (в части не противоречащей Градостроительному Кодексу РФ от 29. 12.

2004 г. № 190-ФЗ);

- Постановление Правительства Российской Федерации от 12.05.2017 г. №564 «Об утверждении Положения о составе и содержании проектов планировки территории, предусматривающих размещение одного или нескольких линейных объектов»

- Инженерно-геодезические изыскания для подготовки проектной документации «Строительство распределительных сетей газоснабжения х. Хуторской Зимовниковского района Ростовской области, выполненные ООО «Жилстройпроект» в 2020г.

- Инженерно-экологические изыскания для подготовки проектной документации «Строительство распределительных сетей газоснабжения х. Хуторской Зимовниковского района Ростовской области, выполненные ООО «Жилстройпроект» в 2020г.

- Инженерно-геологические изыскания для подготовки проектной документации «Строительство распределительных сетей газоснабжения х. Хуторской Зимовниковского района Ростовской области, выполненные ООО «Ростовское многопрофильное предприятие «Гео ПЭН» в 2020г.

4.1 Описание природно-климатических условий территории, в отношении которой разрабатывается проект планировки территории.

Объект расположен в х. Хуторском, Кировского сельского поселения Зимовниковского района Ростовской области.

Рельеф. Рельеф — пологая степь, иногда резко изменяющаяся под воздействием ветвящихся балок и оврагов, расчленяющих рельеф. Степные виды являются основной составляющей растительного покрова района. Лесные ландшафты расположены в балках, и в поймах рек. Проходимость территории нормальная.

Климат. Район расположен в западной подобласти атлантико-континентальной степной области умеренного пояса. Район характеризуется недостаточным увлажнением, жарким и сухим летом и сравнительно теплой зимой. Среднегодовая температура воздуха на территории района 6,5°С. Влияние Азово-Черноморской акватории на средние годовые температуры воздуха незначительно. Минимальные среднемесячные температуры наблюдаются в январе -8,8 °С. Абсолютный минимум температуры воздуха наблюдается в основном в январе и равен – 40°С. Наиболее высокие среднемесячные температуры в годовом ходе отмечаются в июле и достигают 21,7°С. Абсолютный максимум температуры воздуха составляет +40°С. Почвенный покров. Нормативная глубина промерзания грунтов – 0,9м. Средняя высота снежного покрова 14см, наибольшая – 31см. Преобладающее направление ветра – восточное и северо-восточное. Зимой бывают снежные метели, весной — пыльные бури.

Геологические и гидрогеологические условия. Характеристика геологических и гидрогеологических условий площадки изысканий дана на основании результатов геологических изысканий.

В геологическом строении участка работ до разведанной глубины 5,0-12,0м, принимают участие верхнечетвертичные делювиальные суглинки, аллювиальные галечники и карбоновые песчаники. С поверхности данные отложения перекрыты насыпными грунтами и почвенно-растительным слоем.

Ниже приводится краткое описание разреза сверху - вниз:

(tQIV) Насыпной слой: суглинок темно-коричневый твердый, с включениями строительного мусора (обломки кирпича, щебень, бетон), с прослоями песка, в кровле слоя щебень (от 3-5 до 9,0см) с суглинистым заполнителем Насыпной слой вскрыт с поверхности и до глубины 0,2-1,9 м, мощность 0,2-1,9 м.

(eQIV) Почвенно-растительный слой представлен суглинком черного цвета, твердым, с корнями растений, гуммузированным. Почвенно-растительный слой вскрыт в интервале глубин от 0,0-0,8м до 0,1-1,6 м, мощность 0,1-1,1 м.

(dQIII) Суглинок желтовато-бурый, твердой консистенции, опесчаненный, макропористый, с включениями карбонатов, с корнеходами.

Данный слой вскрыт в интервале глубин от 0,1-1,9м до 1,1-6,9м. Общая мощность слоя 0,2-6,8м.

(dQIII) Суглинок желто-бурый, тугопластичный, до мягкопластичного, с включением карбонатов. Данный слой вскрыт в интервале глубин от 0,0-4,4м до 2,2-6,0м. Общая мощность слоя 0,6-3,1м.

(aQIII) Галечниковый грунт малой степени водонасыщения, с суглинистым заполнителем до 25%, заполнитель - суглинок серо-зеленый, твердый. Данный слой вскрыт в скв. 15,16,41,42, в интервале глубин от 3,4-6,4м до 6,0-8,1м. Общая мощность слоя 1,7-2,6м.

(aQIII) Галечниковый грунт водонасыщенный, с суглинистым заполнителем до 25%, заполнитель - суглинок серо-зеленый, мягкопластичный. Данный слой вскрыт в скв. 15,16,125, в интервале глубин от 1,8-8,1м до 2,1-12,0м. Общая мощность слоя 0,3-7,1м.

(С2) Песчаник зеленовато-серый средней прочности трещиноватый, в кровле слоя сильновыветрелый. Данный слой вскрыт в скв. 10,11,16,20,55,56,60,126, в интервале глубин от 0,1-6,4м до 5,0-7,0м. Общая мощность слоя 0,6-4,9м

В период проведения инженерно-геологических изысканий подземные воды вскрыты в скважинах № 7-11,15,16,125 и установились на глубинах 1,8-8,1 м (абсолютные отметки установившегося уровня изменяются от 23,703 до 27,30 м).

4.2 Обоснование определения границ зон планируемого размещения линейного объекта

Планировочные ограничения при проектировании территории отсутствуют. На рассматриваемом участке отсутствуют территории, не подлежащие градостроительному освоению:

- памятники истории и культуры государственного значения;
- памятники истории и культуры местного значения;
- рекреационно-оздоровительные территории;
- питомники;
- особо охраняемые природные территории;
- территории, подверженные затоплению паводками редкой обеспеченности;
- территории месторождений;
- скотомогильники.

На территории планировки отсутствуют:

- охранные зоны и округа особо охраняемых природных территорий местного, регионального и федерального значений;
- зоны санитарной охраны источников водоснабжения.

Значительная часть проектируемого линейного объекта расположена на землях населенных пунктов.

Согласно СН 456-73 «Нормы отвода земель для магистральных трубопроводов» нормативная ширина зоны планируемого размещения линейного объекта составляет: 8-10м. Зона планируемого размещения линейного объекта равна общему земельному отводу необходимому для строительства и эксплуатации объекта.

Земельный отвод имеет площадь 192248 кв.м. в том числе:

- площадь отвода земель для прокладки газопровода по землям сельскохозяйственного назначения – 12684 кв.м;

- площадь временного отвода земель для прокладки разводящих сетей по х. Хуторскому по землям населенных пунктов – 179759 кв.м.

- площадь временного отвода земель для прокладки разводящих сетей по х. Хуторскому по землям промышленности – 600 кв.м.

Земельный отвод разделяется на постоянный земельный отвод площадью под проектируемый ГРПШ-2 – 792 кв.м.

И временный площадью 191456 кв.м

4.3 Обоснование определения границ зон планируемого размещения линейных объектов, подлежащих переносу (переустройству) из зон планируемого размещения линейного объекта

Настоящим проектом зоны планируемого размещения линейных объектов, подлежащие переносу (переустройству) из зоны планируемого размещения линейного объекта не планируются.

4.4 Обоснование определения предельных параметров застройки территории в границах зон планируемого размещения объектов капитального строительства, входящих в состав линейного объекта

Изменения установленных градостроительным регламентом предельных минимальных и максимальных размеров земельных участков и предельных параметров разрешенного строительства не требуется.

4.5 Ведомость пересечений границ зон планируемого размещения с сохраняемыми объектами капитального строительства, существующими, строящимися и запланированными к строительству на момент подготовки проекта планировки территории

Трасса газопровода имеет пересечения с существующими коммуникациями и дорогами.

Наименование пересекаемого сооружения		
Автомобильная дорога с асфальтобетонным покрытием шир.6 м	ПК0 +15,0÷ ПК0+22,0	Футляр из трубы ПЭ80 SDR11-110x10, ℓ=8,5 м Футляр из трубы ПЭ80 SDR11-160x14,6, ℓ=8,5 м
Вода чуг. ø169, в.тр.-1,7 м	ПК2+41,0	Не требуется
Вода чуг. ø169, в.тр.1,7	ПК2+83,0	Не требуется

Автодорога с асфальтобетонным покрытием шир.6,5м	ПК3+33,5 ÷ ПК3+40,0	Футляр из трубы ПЭ80 SDR11-110x10, ℓ=10,5м Футляр из трубы ПЭ80 SDR11-
Сети связи, н.к.-0,4 м	ПК3+67,0	Футляр из а/ц трубы ø100 мм, ℓ=2 м ГОСТ 1839-80
Автодорога с асфальтобетонным покрытием шир.6,0м	ПК4+87,0 ÷ ПК4+93,0	Футляр из трубы ПЭ80 SDR11- 110x10, ℓ=10 м Футляр из трубы ПЭ80 SDR11-160x14,6, ℓ=10 м
Вода чуг. ø169, в.тр.-1,7 м	ПК5+15,5	Не требуется
Вода чуг. ø169, в.тр.-1,7 м	ПК6+36,5	Не требуется
Автодорога с асфальтобетонным покрытием шир.6,0м	ПК6+40,3 ÷ ПК6+46,3	Футляр из трубы ПЭ80 SDR11- 110x10, ℓ=10 м Футляр из трубы ПЭ80 SDR11-160x14,6, ℓ=10 м
Вода чуг. ø169, в.тр.-1,7 м	ПК7+99,3	Не требуется
Автодорога с асфальтобетонным покрытием шир.6,0м	ПК8+60,1 ÷ ПК8+71,3	Футляр из трубы ПЭ80 SDR11-110x10, ℓ=14,8 м Футляр из трубы ПЭ80 SDR11-160x14,6, ℓ=14,8м
Вода чуг. ø169, в.тр.-1,7 м	ПК9+76,0	Не требуется
Автодорога со щебеночным покрытием шир.10,9м	ПК11+83,5 ÷ ПК11+94,4	Не требуется
Вода чуг. ø169, в.тр.-1,7 м	ПК11+96,0	Не требуется
Сети связи, н.к.-0,4 м	ПК16+75,0	Футляр из а/ц трубы ø100 мм, ℓ=2 м ГОСТ 1839-80
Вода чуг. ø169, в.тр.-1,7 м	ПК21+14,8	Не требуется
Сети связи, н.к.-0,4 м	ПК21+17,7	Футляр из а/ц трубы ø100 мм, ℓ=2 м ГОСТ 1839-80
Сети связи, н.к.-0,4 м	ПК22+74,6	Футляр из а/ц трубы ø100 мм, ℓ=2 м ГОСТ 1839-80
Автодорога со щебеночным покрытием шир.3,1м	ПК23+83,0 ÷ ПК23+88,0	Не требуется
Сети связи, н.к.-0,4 м	ПК23+89,6	Футляр из а/ц трубы ø100 мм, ℓ=2 м ГОСТ 1839-80
Вода чуг. ø169, в.тр.-1,7 м	ПК25+27,5	Не требуется
Автодорога со щебеночным покрытием шир.3,1м	ПК25+52,9 ÷ ПК25+56,0	Не требуется
р.Журавка	ПК25+95,6÷ПК26+91,6	Не требуется
Сети связи, н.к.-0,4 м	ПК25+56,8	Футляр из а/ц трубы ø100 мм, ℓ=2 м ГОСТ 1839-80
Вода чуг. ø169, в.тр.-1,7 м	ПК5+15,5	Не требуется

Вода чуг. \varnothing 169, в.тр.-1,7 м	ПК ₁₁ 1+12,0	Не требуется
Сети связи, н.к.-0,5 м	ПК ₁₁ 1+56,5	Футляр из а/ц трубы \varnothing 100 мм
Вода чуг. \varnothing 169, в.тр.-1,7 м	ПК ₁₂ 3+18,0	Не требуется
Вода чуг. \varnothing 169, в.тр.-1,7 м	ПК ₁₂ 3+84,0	Не требуется
Сети связи, н.к.-0,5 м	ПК ₁₂ 4+83,5	Футляр из а/ц трубы \varnothing 100 мм L=5,10м ГОСТ 1839-80
Вода чуг. \varnothing 169, в.тр.-1,7 м	ПК ₁₂ 5+21,0	Не требуется
Сети связи, н.к.-0,5 м	ПК ₁₂ 5+36,5	Футляр из а/ц трубы \varnothing 100 мм L=5,10м ГОСТ 1839-80
Автоморога со щебеночным покрытием шир.7 м	ПК ₇ 0+5,0 ÷ ПК ₇ 0+14,0	Футляр из трубы ПЭ80 SDR11-110x10, ℓ =13,0 м
Вода ПВХ \varnothing 150, в.тр.-1,6 м	ПК ₇ 0+47,0	Не требуется
Сети связи, н.к.-0,5 м	ПК ₇ 2+53,5	Футляр из а/ц трубы \varnothing 100 мм L=5,10м ГОСТ 1839-80
Сети связи, н.к.-0,5 м	ПК ₇ 3+14,0	Футляр из а/ц трубы \varnothing 100 мм L=5,10м ГОСТ 1839-80
Сети связи, н.к.-0,5 м	ПК ₇ 3+97,0	Футляр из а/ц трубы \varnothing 100 мм L=5,10м ГОСТ 1839-80
Вода чуг. \varnothing 169, в.тр.-1,7 м	ПК ₇ 4+89,0	Не требуется
Вода чуг. \varnothing 169, в.тр.-1,7 м	ПК ₇ 6+37,0	Не требуется
Вода чуг. \varnothing 169, в.тр.-1,7 м	ПК ₇ 8+69,0	Не требуется
Сети связи, н.к.-0,5 м	ПК ₇ 12+79,0	Футляр из а/ц трубы \varnothing 100 мм L=5,10м ГОСТ 1839-80
Сети связи, н.к.-0,5 м	ПК ₇ 14+79,0	Футляр из а/ц трубы \varnothing 100 мм L=5,10м ГОСТ 1839-80
Сети связи, н.к.-0,5 м	ПК ₇ 15+50,0	Футляр из а/ц трубы \varnothing 100 мм L=5,10м ГОСТ 1839-80
Сети связи, н.к.-0,5 м	ПК ₇ 15+60,5	Футляр из а/ц трубы \varnothing 100 мм L=5,10м ГОСТ 1839-80
Сети связи, н.к.-0,5 м	ПК ₇ 17+52,5	Футляр из а/ц трубы \varnothing 100 мм L=5,10м ГОСТ 1839-80
Сети связи, н.к.-0,5 м	ПК ₇ 17+60,5	Футляр из а/ц трубы \varnothing 100 мм L=5,10м ГОСТ 1839-80
Вода чуг. \varnothing 169, в.тр.-1,7 м	ПК ₇ 17+98,5	Не требуется
Сети связи, н.к.-0,5 м	ПК ₇ 18+1,5	Футляр из а/ц трубы \varnothing 100 мм L=5,10м ГОСТ 1839-80
Вода чуг. \varnothing 169, в.тр.-1,7 м	ПК ₇ 18+43,0	Не требуется
Вода чуг. \varnothing 169, в.тр.-1,7 м	ПК ₇ 4+89,0	Не требуется
Вода чуг. \varnothing 169, в.тр.-1,7 м	ПК ₇ 19+32,0	Не требуется
Вода чуг. \varnothing 169, в.тр.-1,7 м	ПК ₆ 1+25,5	Не требуется
Сети связи, н.к.-0,5 м	ПК ₆ 1+39,5	Футляр из а/ц трубы \varnothing 100 мм L=5,10м ГОСТ 1839-80
Вода чуг. \varnothing 169, в.тр.-1,7 м	ПК ₆ 1+43,3	Не требуется
Автоморога со щебеночным покрытием шир.8,7 м	ПК ₆ 1+49,8 ÷ ПК ₆ 1+58,5	Футляр из трубы ПЭ80 SDR11-110x10, ℓ =9,8 м

Сети связи, н.к.-0,4 м	ПК ₆ 1+78,4	Футляр из а/ц трубы ø100 мм L=5,10м ГОСТ 1839-80
Сети связи, н.к.-0,4 м	ПК ₆ 1+79,6	Футляр из а/ц трубы ø100 мм L=5,10м ГОСТ 1839-80
Сети связи, н.к.-0,4 м	ПК ₆ 1+80,8	Футляр из а/ц трубы ø100 мм L=5,10м ГОСТ 1839-80
Автодорога со щебеночным покрытием шир.4,2 м	ПК ₆ 1+84,6 ÷ ПК ₆ 1+88,8	Футляр из трубы ПЭ80 SDR11-110x10, ℓ=8,2 м
Грунтовая дорога шир.11,0м	ПК ₆ 3+15,0 ÷ ПК ₆ 3+23,0	Не требуется
Сети связи, н.к.-0,4 м	ПК ₆ 4+21,0	Футляр из а/ц трубы ø100 мм L=5,10м ГОСТ 1839-80
Сети связи, н.к.-0,4 м	ПК ₆ 8+79,6	Футляр из а/ц трубы ø100 мм L=5,10м ГОСТ 1839-80
Автодорога с асфальтобетонным покрытием шир.5,7м	ПК ₁ 0+7,4 ÷ ПК ₁ 0+13,1	Футляр из трубы ПЭ80 SDR11-140x12,7, ℓ=14,3м
Вода чуг. ø169, в.тр.-1,7 м	ПК ₁ 0+64,0	Не требуется
Вода чуг. ø169, в.тр.-1,7 м	ПК ₃ 0+42,5	Не требуется
Сети связи, н.к.-0,4 м	ПК ₃ 1+77,5	Футляр из а/ц трубы ø100 мм L=5,10м ГОСТ 1839-80
Вода чуг. ø169, в.тр.-1,7 м	ПК ₃ 2+42,0	Не требуется
Автодорога с асфальтобетонным покрытием шир.6 м	ПК ₃ 2+55,0 ÷ ПК ₃ 2+61,0	Не требуется
Автодорога с асфальтобетонным покрытием шир.5,8 м	ПК ₃ 2+79,7 ÷ ПК ₃ 2+85,5	Футляр из трубы ПЭ80 SDR11-110x10, ℓ=9,8 м
Сети связи, н.к.-0,4 м	ПК ₅ 2+7,5	Футляр из а/ц трубы ø100 мм L=5,10м ГОСТ 1839-80
Вода чуг. ø169, в.тр.-1,7 м	ПК ₉ 0+2,8	Не требуется
Сети связи, н.к.-0,5 м	ПК ₉ 0+5,6	Футляр из а/ц трубы ø100 мм L=5,10м ГОСТ 1839-80
Автодорога со щебеночным покрытием шир.4 м	ПК ₉ 0+9,0 ÷ ПК ₉ 0+13,0	Футляр из трубы ПЭ80 SDR11-140x12,7 ℓ=8,0 м
Вода ст. ø32, в.тр.- 1,7 м	ПК ₁₀ 1+19,5	Не требуется
Автодорога со щебеночным покрытием шир.2,7 м	ПК ₁₀ 1+44,5 ÷ ПК ₁₀ 1+47,2	Не требуется

4.6 Ведомость пересечений границ зон планируемого размещения с водными объектами.

Зона планируемого размещения линейного объекта не пересекает водных объектов.

Ближайшими водными объектами являются река Большой Гашун, расположенная на расстоянии и балка без названия расположенная на расстоянии.

Ширина водоохранной зоны реки Большой Гашун установлена 200м, ширина прибрежной зоны 50м согласно статье 65 Водного кодекса РФ. Ширина водоохранной зоны балки без названия согласно статье 65 Водного кодекса РФ 50м, прибрежная зона 30м.

Зона планируемого размещения линейного объекта попадает в водоохранную зону р. Большой Гашун, площадь земельного отвода попадающая в водоохранную зону 17310кв.м, в прибрежную зону земельный отвод не попадает.

ООО "Жилстройпроект"

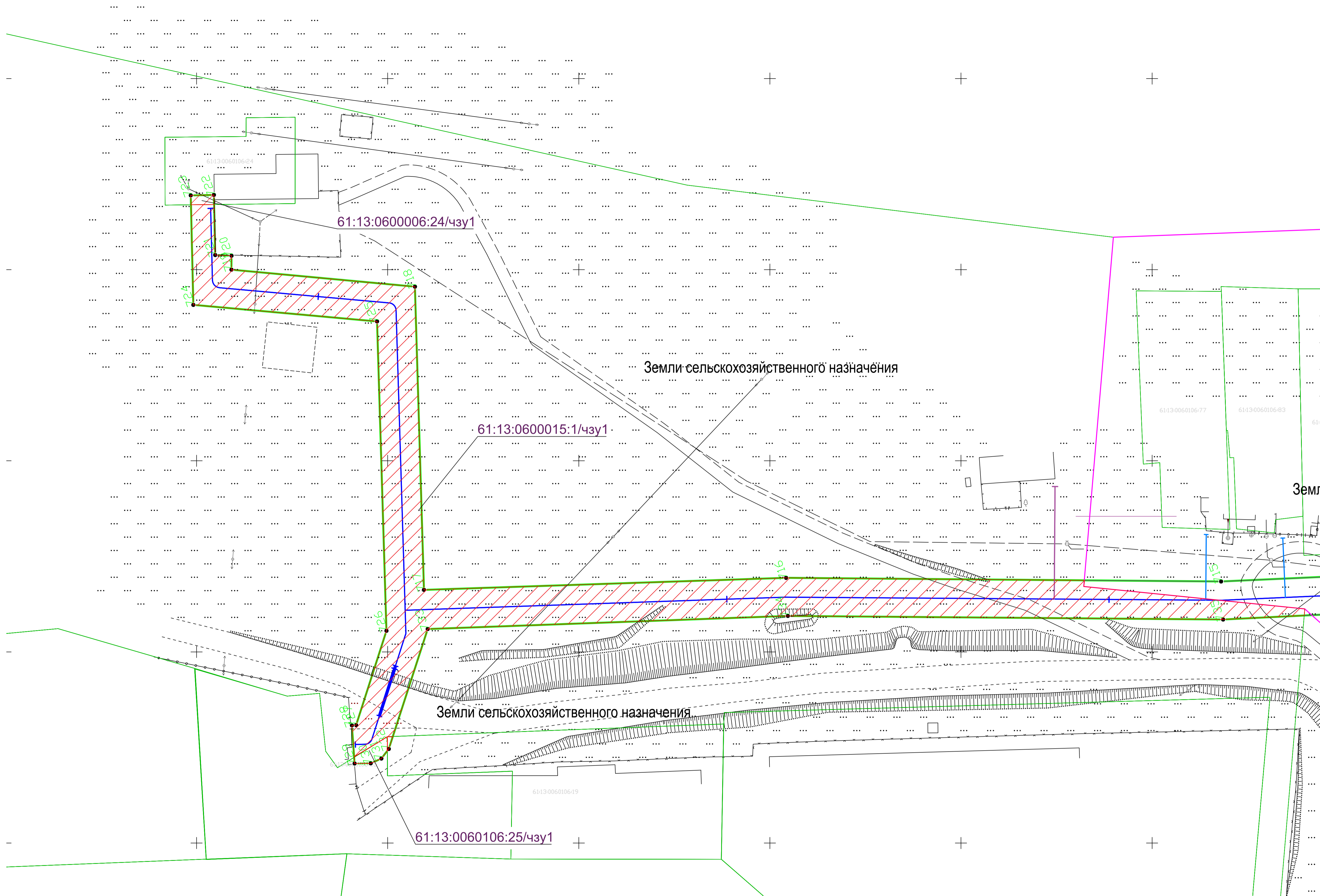
**Строительство распределительных сетей газоснабжения
х. Хуторской Зимовниковского района
Ростовской области**

**ПРОЕКТ ПЛАНИРОВКИ И МЕЖЕВАНИЯ ТЕРРИТОРИИ
ДЛЯ ЛИНЕЙНОГО ОБЪЕКТА**

ПРОЕКТ МЕЖЕВАНИЯ ТЕРРИТОРИИ

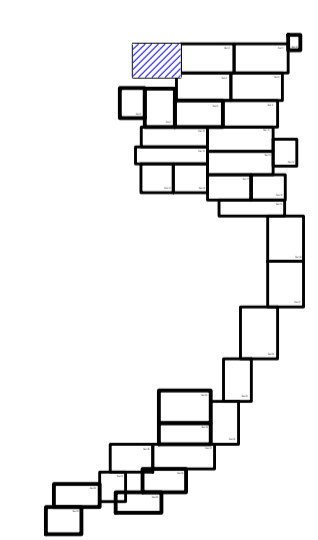
5. ПРОЕКТ МЕЖЕВАНИЯ ТЕРРИТОРИИ. ГРАФИЧЕСКАЯ ЧАСТЬ.

№ п.п.	Наименование чертежа	Номер листа графических приложений
1	Чертёж межевания территории	1-2



Линия сводки с листом 2

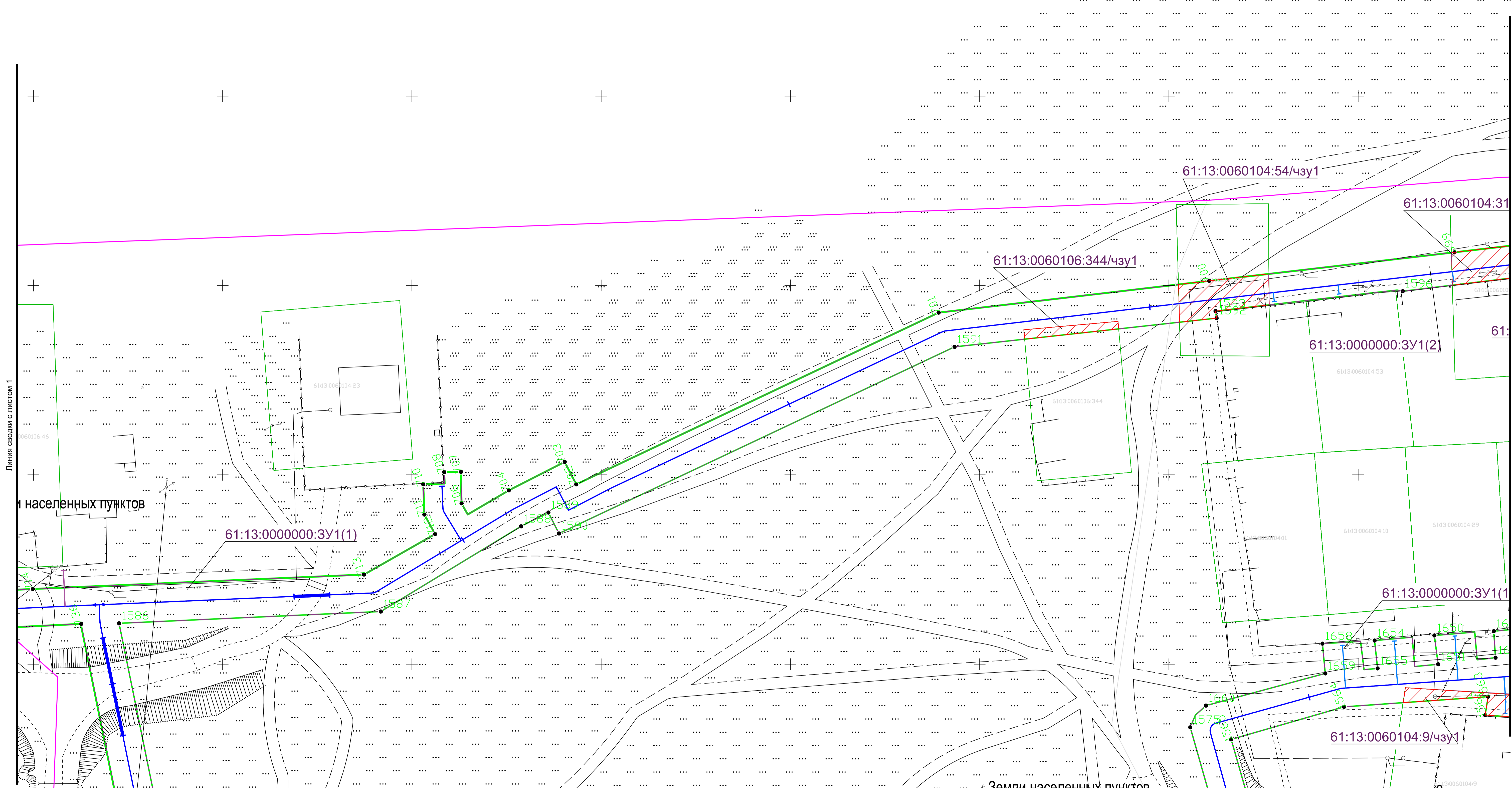
Земли



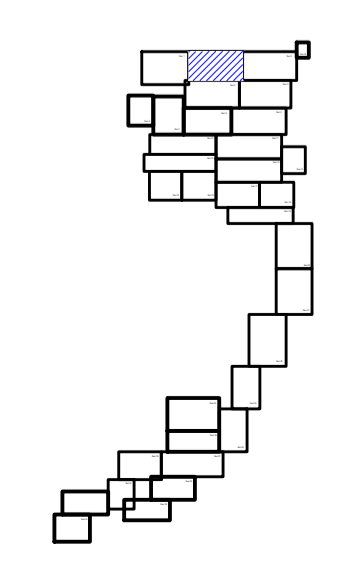
- Граница проектируемого элемента планировочной структуры
- Проектируемый линейный объект
- Проектируемый линейный объект
- Характерная точка проектируемого элемента планировочной структуры
- Граница населенного пункта х. Хуторской
- Граница образуемого земельного участка для установления публичного сервитута
- Граница существующего земельного участка
- Часть существующего земельного участка, выделяемая для установления публичного сервитута

Согласовано
Изм. № подл.
Попл. и дата
Взам. инв. №

2020-011								
Строительство распределительных сетей газоснабжения х. Хуторской Зимовниковского района Ростовской области								
Проект межевания территории Раздел 5. Графическая часть								
Чертеж межевания территории								
изм.	кол.чл.	лист	№ док.	Подпись	Дата	стадия	лист	листов
Выполнил	Бойко П.В.				04.20	П	1	35
Проверил	Ковалев А.М.				04.20			
Директор	Ковалев С.М.				04.20			
					04.20			
							000	
							"Жилстройпроект"	

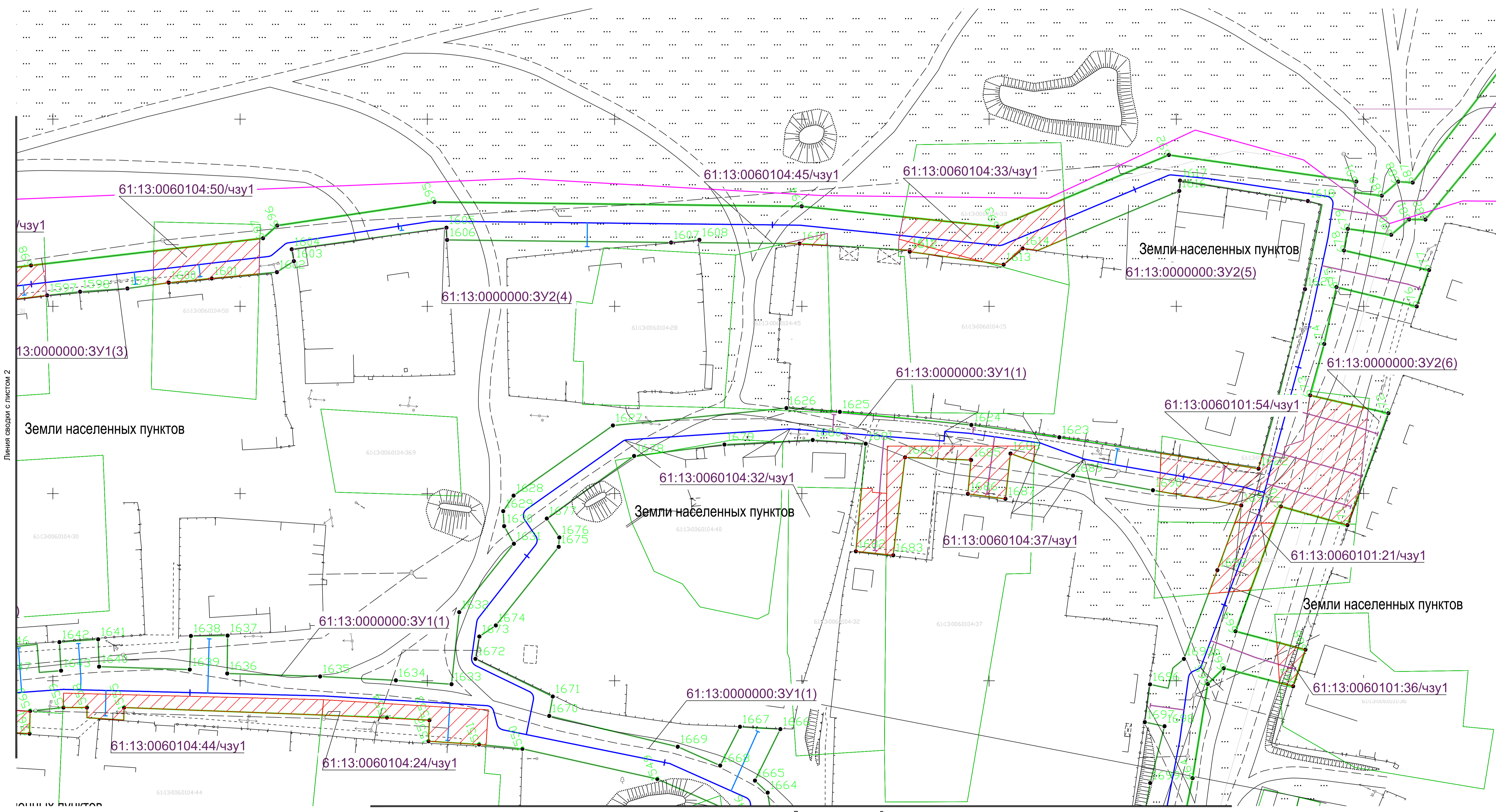


- Граница проектируемого элемента планировочной структуры
- Проектируемый линейный объект
- Проектируемый линейный объект
- Характерная точка проектируемого элемента планировочной структуры
- Граница населенного пункта х. Хутурской
- Граница образуемого земельного участка для установления публичного сервитута
- Граница существующего земельного участка
- Часть существующего земельного участка, выделяемая для установления публичного сервитута

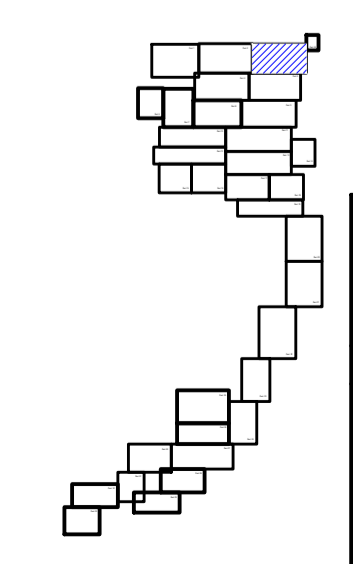


2020-011				
Строительство распределительных сетей газоснабжения х. Хутурской Зимовниковского района Ростовской области				
Проект межевания территории Раздел 5. Графическая часть				
изм.	кол.чл.	лист	№ док.	Подпись
Выполнил	Бойко П.В.		04.20	
Проверил	Ковалев А.М.		04.20	
Директор	Ковалев С.М.		04.20	
			04.20	
Чертеж межевания территории				000
				"Жилстройпроект"

Согласовано
 Инв. № подл.
 Подп. и дата
 Взам. инв. №



- Граница проектируемого элемента планировочной структуры
- Проектируемый линейный объект
- Проектируемый линейный объект
- Характерная точка проектируемого элемента планировочной структуры
- Граница населенного пункта х. Хуторской
- Граница образуемого земельного участка для установления публичного сервитута
- Граница существующего земельного участка
- Часть существующего земельного участка, выделяемая для установления публичного сервитута



изм.	кол.чл.	лист	№ док.	Подпись	Дата
Выполнил				Бойко П.В.	04.20
Проверил				Ковалев А.М.	04.20
Директор				Ковалев С.М.	04.20
					04.20

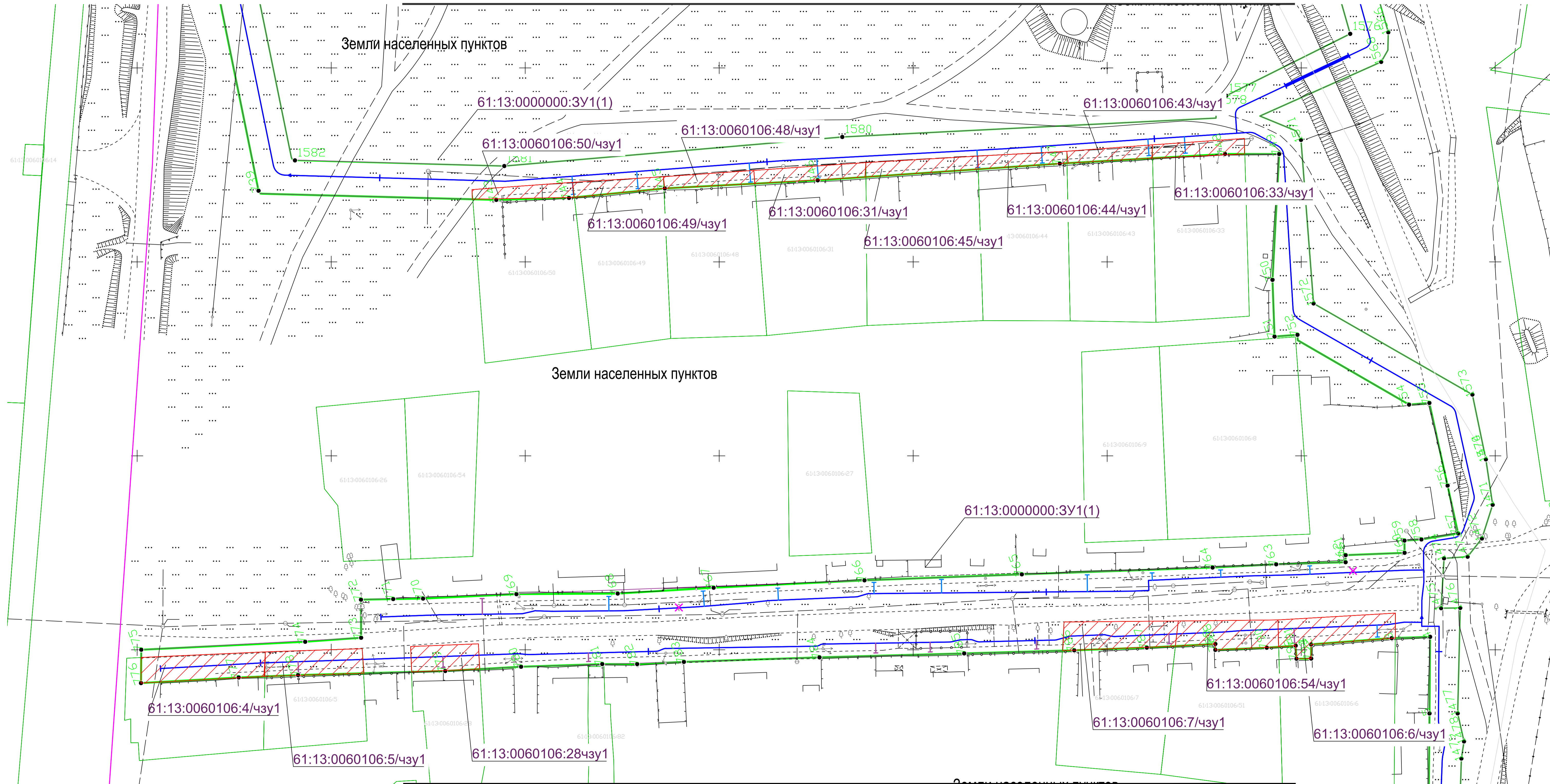
2020-011		
Строительство распределительных сетей газоснабжения х. Хуторской Зимовниковского района Ростовской области		
Проект межевания территории Раздел 5. Графическая часть		
стадия	лист	листов
П	3	35
Чертеж межевания территории		000 "Жилстройпроект"

Сопоставлено
 Вып. №, дата
 Подп. и дата
 Инв. № подл.

Линия сводки с листом 2

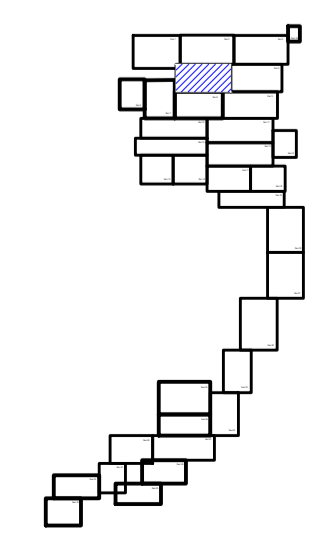
Линия сводки с листом 5

Линия сводки с листом 2



Линия сводки с листом 8

- Граница проектируемого элемента планировочной структуры
- Проектируемый линейный объект
- Проектируемый линейный объект
- Характерная точка проектируемого элемента планировочной структуры
- Граница населенного пункта х. Хуторской
- Граница образуемого земельного участка для установления публичного сервитута
- Граница существующего земельного участка
- Часть существующего земельного участка, выделяемая для установления публичного сервитута



				2020-011		
Строительство распределительных сетей газоснабжения х. Хуторской Зимовниковского района Ростовской области						
Проект межевания территории				стадия	лист	листов
Раздел 5. Графическая часть				П	4	35
Чертеж межевания территории				000 "Жилстройпроект"		
изм.	кол.уч.	лист	№ док.	Подпись	Дата	
Выполнил	Бойко П.В.				04.20	
Проверил	Ковалев А.М.				04.20	
Директор	Ковалев С.М.				04.20	
					04.20	

Согласовано	
Изм. № подл.	
Попл. и дата	
Взам. инв. №	

Земли населенных пунктов

Линия сводки с листом 3

Линия сводки с листом 4

Земли населенных пунктов

61:13:0000000:ЗУ1(1)

61:13:0060104:26/чзУ1

61:13:0000000:ЗУ1(9)

61:13:0000000:ЗУ1(8)

61:13:0060104:25/чзУ1

61:13:0060104:21/чзУ1

Земли населенных пунктов

61:13:0060104:57/чзУ1

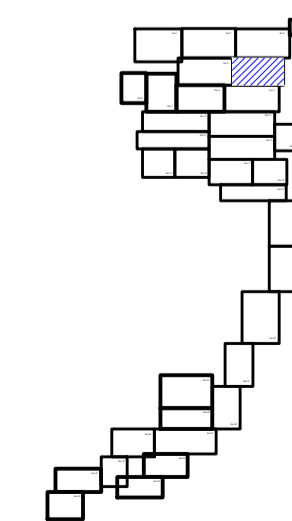
61:13:0000000:ЗУ1(1)

Земли населенных пунктов

Линия сводки с листом 9

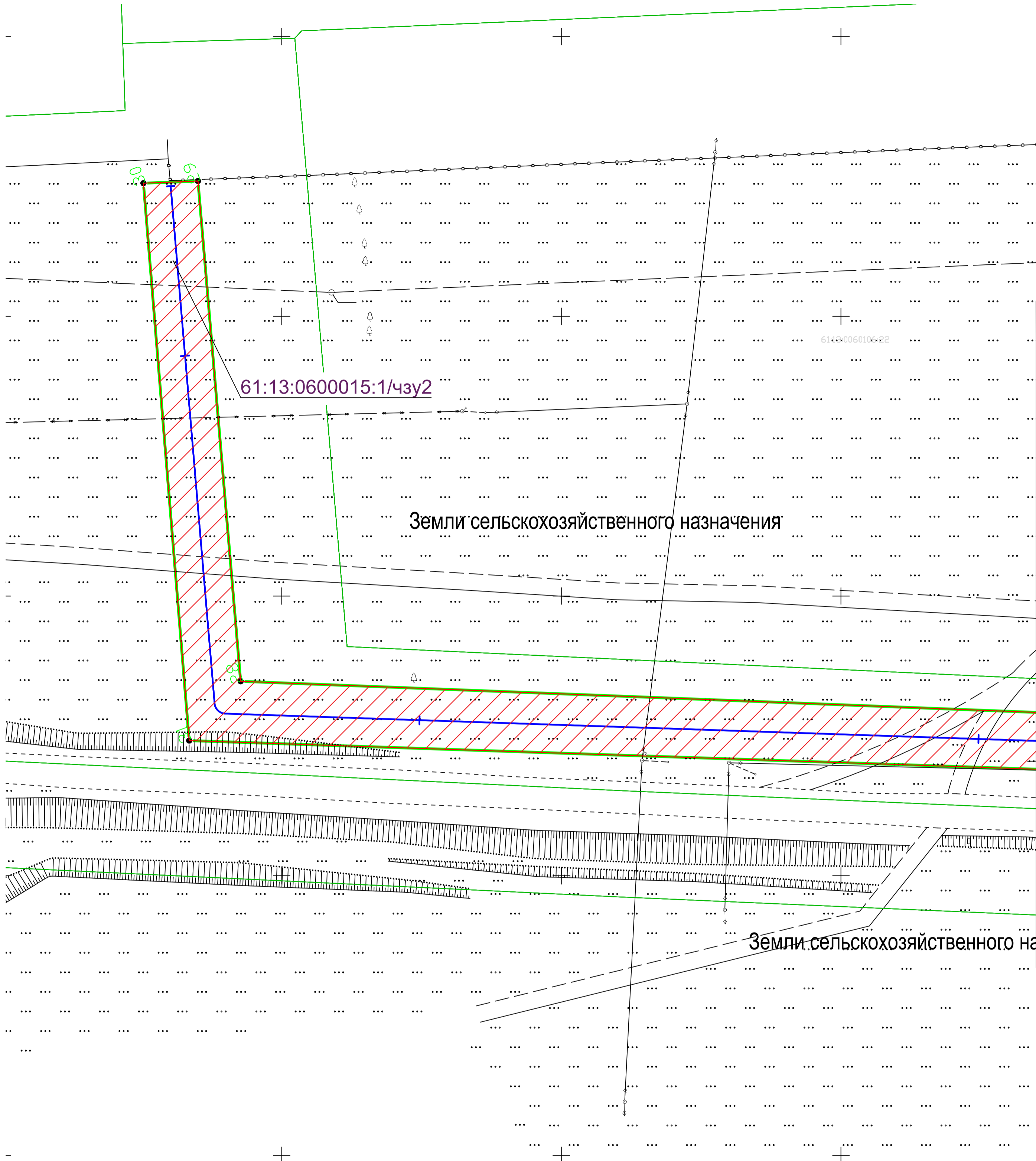
- Граница проектируемого элемента планировочной структуры
- Проектируемый линейный объект
- Проектируемый линейный объект
- Характерная точка проектируемого элемента планировочной структуры
- Граница населенного пункта х. Хуторской

- Граница образуемого земельного участка для установления публичного сервитута
- Граница существующего земельного участка
- ▨ Часть существующего земельного участка, выделяемая для установления публичного сервитута



2020-011					
Строительство распределительных сетей газоснабжения х. Хуторской Зимовниковского района Ростовской области					
изм.	кол.ч.	лист	№ док.	Подпись	Дата
Выполнил	Бойко П.В.				04.20
Проверил	Ковалев А.М.				04.20
Директор	Ковалев С.М.				04.20
					04.20
Чертеж межевания территории					000
					“Жилстройпроект”
стадия			лист	листов	
П			5	35	

Согласовано	
Взам. инв. №	
Полн. и дата	
Инв. № подл.	



61:13:060015:1/чзу2

61:13:006010:22









Земли сельскохозяйственного назначения

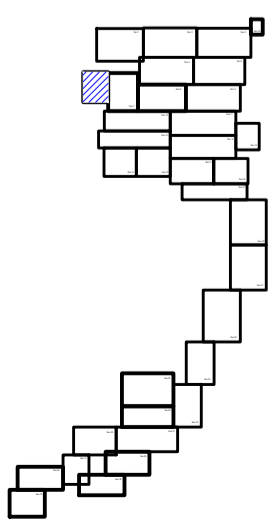
Земли сельскохозяйственного назначения

Линия сводки с листом 7

Согласовано

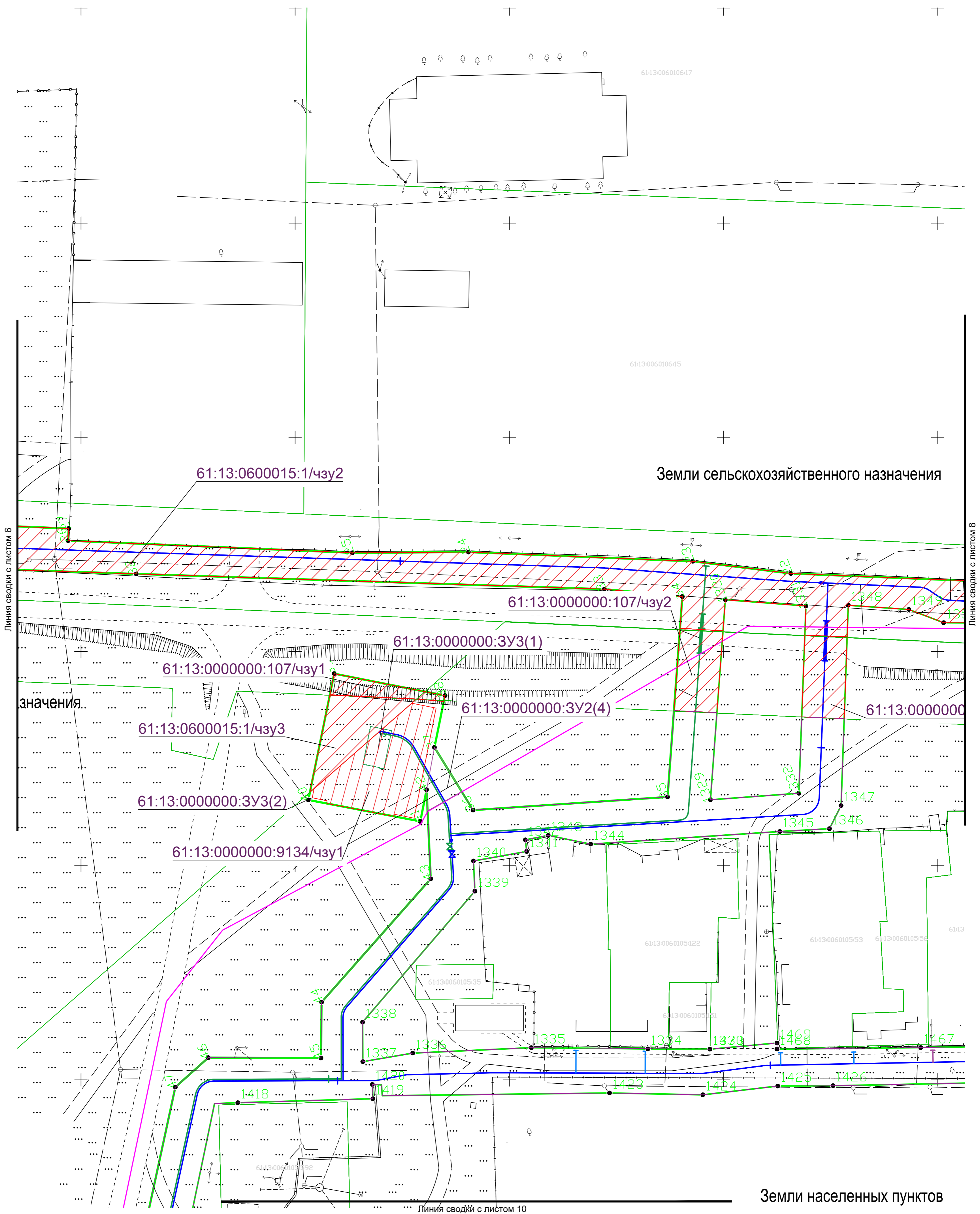
Инов. N подл. Подп. и дата Взам. инв. N

-  Граница проектируемого элемента планировочной структуры
-  Проектируемый линейный объект
-  Проектируемый линейный объект
-  Характерная точка проектируемого элемента планировочной структуры
-  Граница населенного пункта х. Хуторской
-  Граница образуемого земельного участка для установления публичного сервитута
-  Граница существующего земельного участка
-  Часть существующего земельного участка, выделяемая для установления публичного сервитута

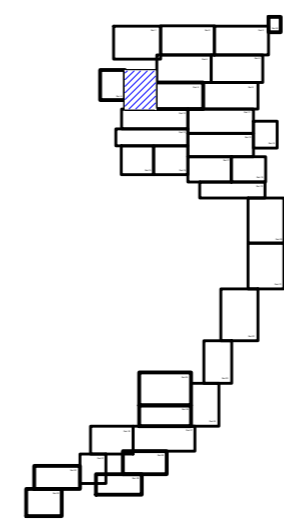


изм	кол.уч	лист	N док	Подпись	Дата
Выполнил	Бойко П.В.				04.20
Проверил	Ковалев А.М.				04.20
Директор	Ковалев С.М.				04.20
					04.20

2020-011					
Строительство распределительных сетей газоснабжения х. Хуторской Зимовниковского района Ростовской области					
Проект межевания территории Раздел 5. Графическая часть			стадия	лист	листов
			П	6	35
Чертеж межевания территории			000		
			"Жилстройпроект"		

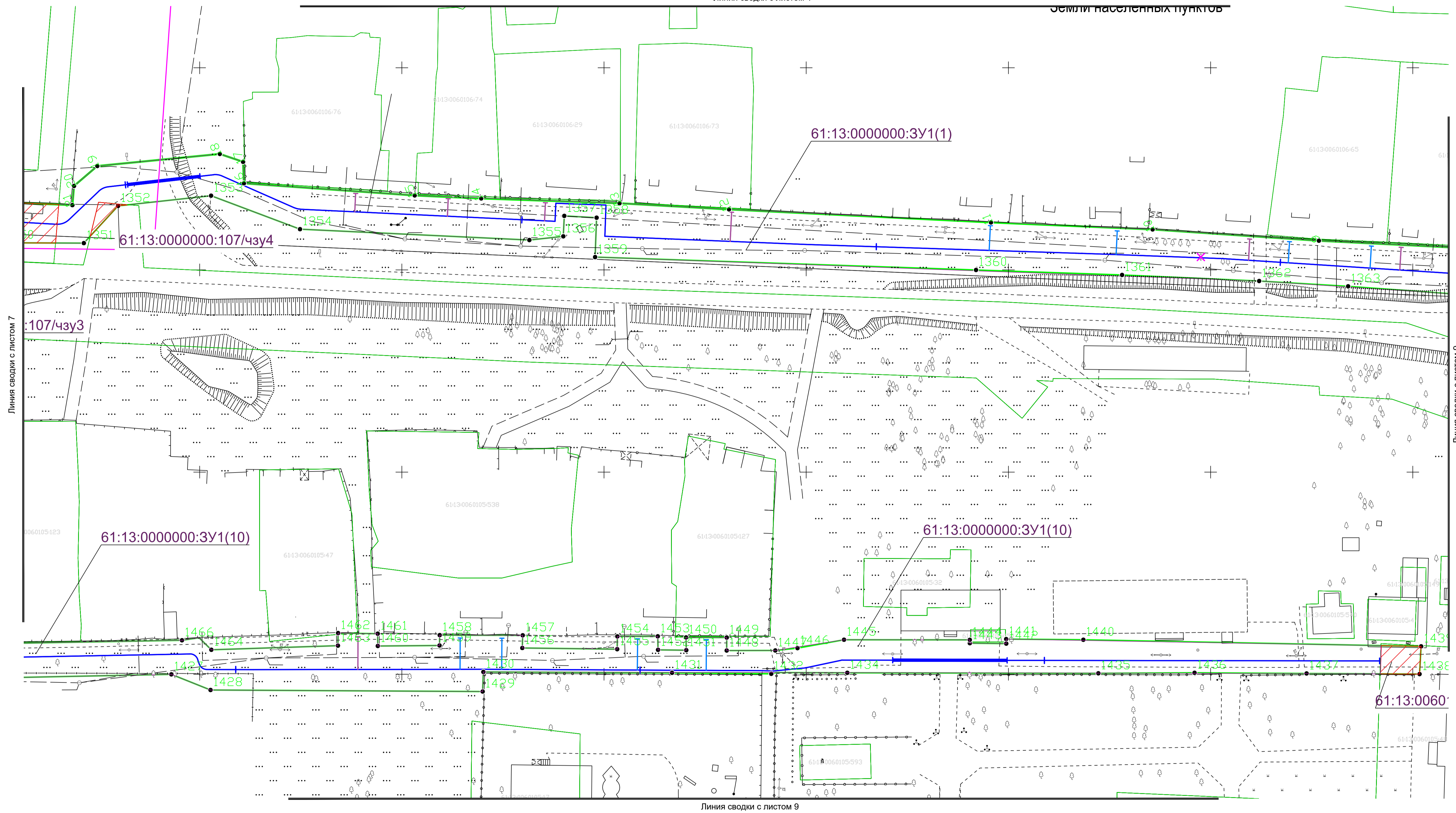


- Граница проектируемого элемента планировочной структуры
- Проектируемый линейный объект
- Проектируемый линейный объект
- Характерная точка проектируемого элемента планировочной структуры
- Граница населенного пункта х. Хутурской
- Граница образуемого земельного участка для установления публичного сервитута
- Граница существующего земельного участка
- Часть существующего земельного участка, выделяемая для установления публичного сервитута



2020-011					Строительство распределительных сетей газоснабжения х. Хутурской Зимовниковского района Ростовской области				
изм	кол. ун.	лист	N док.	Подпись	Дата	Проект межевания территории Раздел 5. Графическая часть	стадия	лист	листов
							П	7	35
					04.20	Чертеж межевания территории			
					04.20				
							000 "Жилстройпроект"		

Согласовано
Имя, N подл.
Подл. и дата
Взам. инв. N

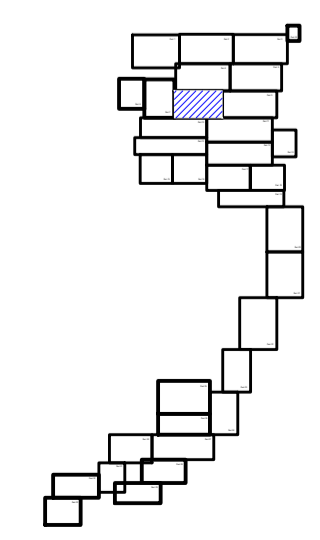


Линия сводки с листом 7

Линия сводки с листом 9

Линия сводки с листом 9

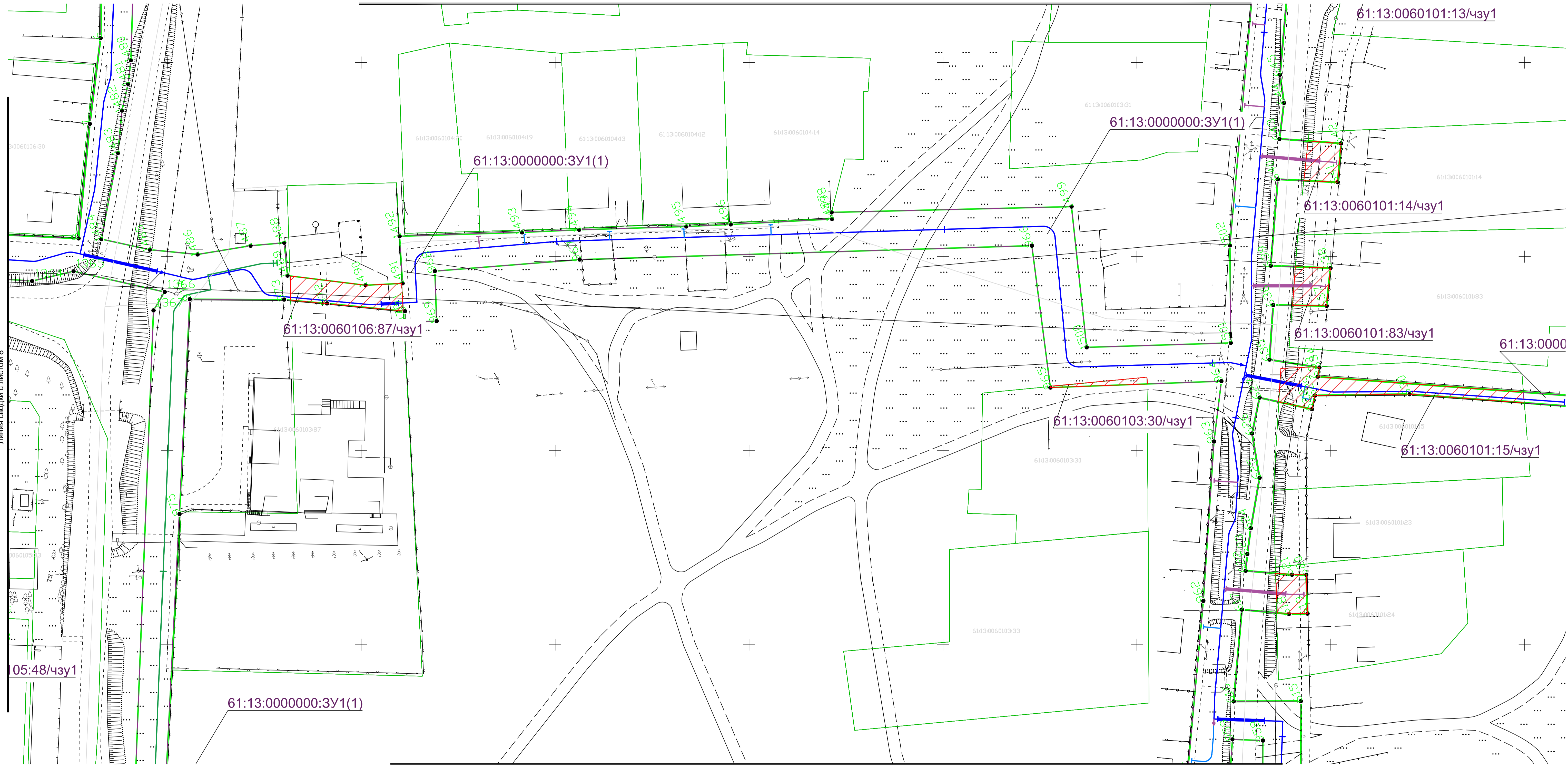
- Граница проектируемого элемента планировочной структуры
- Проектируемый линейный объект
- Проектируемый линейный объект
- Характерная точка проектируемого элемента планировочной структуры
- Граница населенного пункта х. Хуторской
- Граница образуемого земельного участка для установления публичного сервитута
- Граница существующего земельного участка
- ▨ Часть существующего земельного участка, выделяемая для установления публичного сервитута



Согласовано
Изм. № инв. N
Полн. и дата
Имя. N подл.

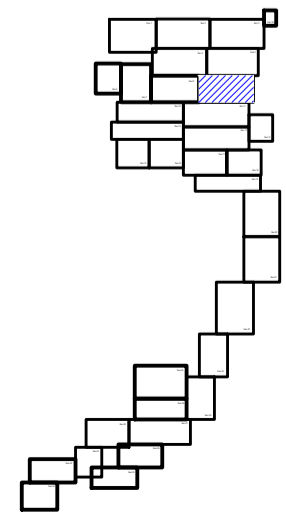
2020-011								
Строительство распределительных сетей газоснабжения х. Хуторской Зимовниковского района Ростовской области								
Проект межевания территории Раздел 5. Графическая часть								
изм.	кол.чл.	лист	N док.	Подпись	Дата	стадия	лист	листов
Выполнил				Бойко П.В.	04.20	П	8	35
Проверил				Ковалев А.М.	04.20			
Директор				Ковалев С.М.	04.20			
					04.20	Чертеж межевания территории		
							000	
							“Жилстройпроект”	
Формат А1								

Линия сводки с листом 5



Линия сводки с листом 11

- Граница проектируемого элемента планировочной структуры
- Проектируемый линейный объект
- Проектируемый линейный объект
- 2 Характерная точка проектируемого элемента планировочной структуры
- Граница населенного пункта х. Хуторской
- Граница образуемого земельного участка для установления публичного сервитута
- Граница существующего земельного участка
- Часть существующего земельного участка, выделяемая для установления публичного сервитута



				2020-011								
				Строительство распределительных сетей газоснабжения х. Хуторской Зимовниковского района Ростовской области								
изм.	кол. ун.	лист	№ док.	Подпись	Дата	Проект межевания территории						
				Бойко П.В.	04.20	Раздел 5. Графическая часть						
				Ковалев А.М.	04.20							
				Ковалев С.М.	04.20							
					04.20	Чертеж межевания территории						
						<table border="1" style="width: 100%; border-collapse: collapse;"> <tr> <td>стадия</td> <td>лист</td> <td>листов</td> </tr> <tr> <td style="text-align: center;">П</td> <td style="text-align: center;">9</td> <td style="text-align: center;">35</td> </tr> </table>	стадия	лист	листов	П	9	35
стадия	лист	листов										
П	9	35										
						000 "Жилстройпроект" Формат А1						

Согласовано	
Изм. № подл.	
Лист № подл.	
Взам. инв. №	

Линия сводки с листом 8

105:48/чзу1

61:13:000000:3У1(1)

61:13:0060106:87/чзу1

61:13:000000:3У1(1)

61:13:000000:3У1(1)

61:13:0060101:13/чзу1

61:13:0060101:14/чзу1

61:13:0060101:83/чзу1

61:13:0060101:15/чзу1

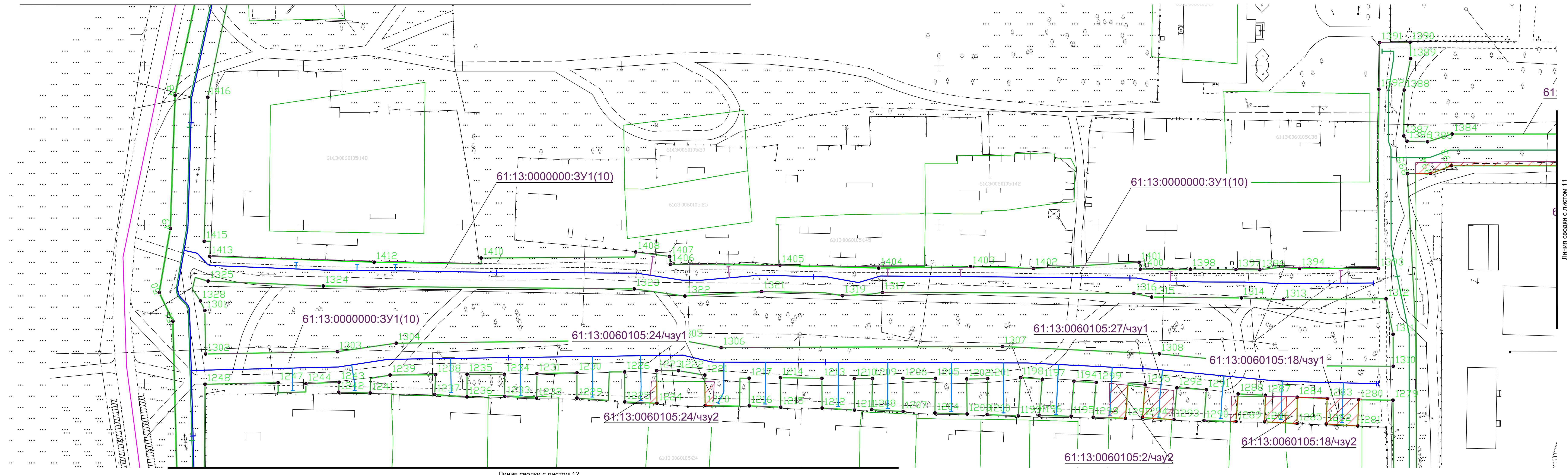
61:13:0000

Линия сводки с листом 7

Линия сводки с листом 11

Линия сводки с листом 12

Согласовано
Изм. N подл.
Подп. и дата
Взам. инв. N



- Граница образуемого земельного участка для установления публичного сервитута
- Граница проектируемого элемента планировочной структуры
- Проектируемый линейный объект
- Граница существующего земельного участка
- Проектируемый линейный объект
- Характерная точка проектируемого элемента планировочной структуры
- Часть существующего земельного участка, выделяемая для установления публичного сервитута
- Граница населенного пункта х. Хуторской

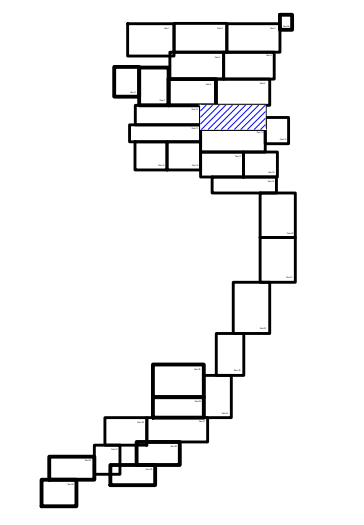
2020-011									
Строительство распределительных сетей газоснабжения х. Хуторской Зимновиковского района Ростовской области									
Проект межевания территории Раздел 5. Графическая часть									
Выполнил	Бойко П.В.	04.20	<table border="1" style="width: 100%; border-collapse: collapse;"> <tr> <td>стадия</td> <td>лист</td> <td>листов</td> </tr> <tr> <td>П</td> <td>10</td> <td>35</td> </tr> </table>	стадия	лист	листов	П	10	35
стадия	лист	листов							
П	10	35							
Проверил	Ковалев А.М.	04.20							
Директор	Ковалев С.М.	04.20							
			000 "Жилстройпроект" Формат А3х4						

Земли населенных пунктов

Земли нас

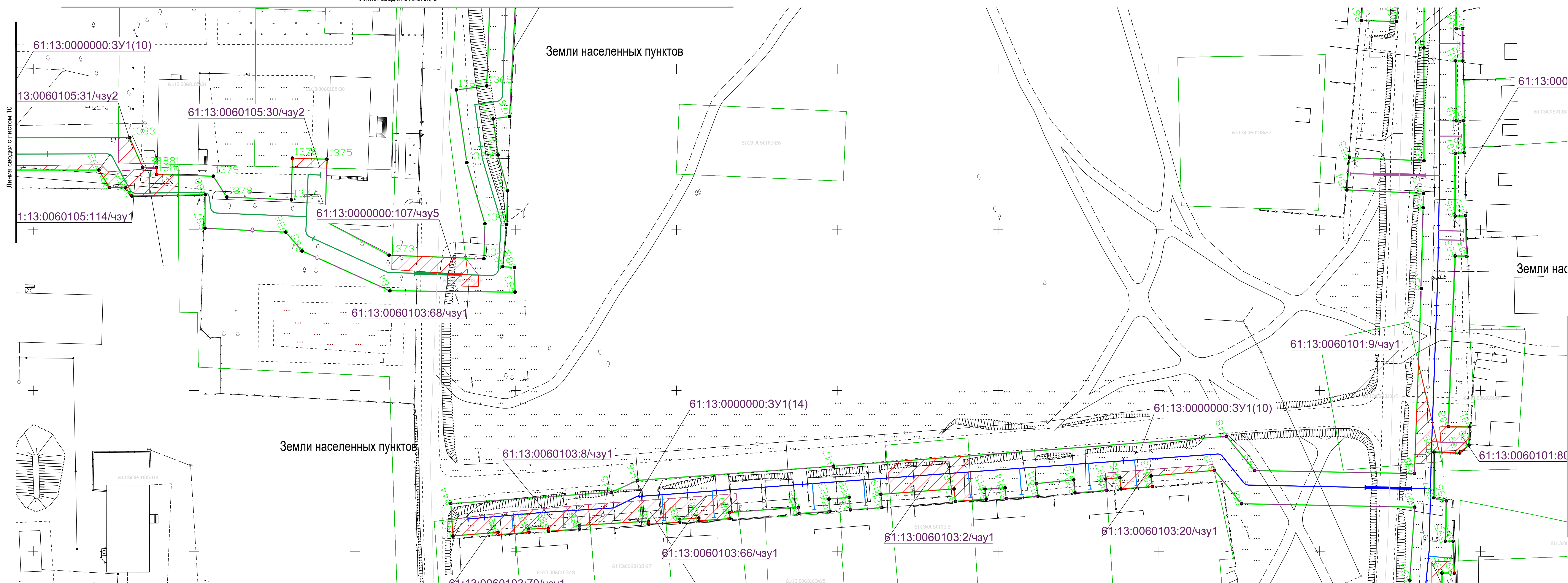
Земли населенных пунктов

- Граница образуемого земельного участка для установления публичного сервитута
- Граница существующего земельного участка
- Часть существующего земельного участка, выделяемая для установления публичного сервитута
- Граница проектируемого элемента планировочной структуры
- Проектируемый линейный объект
- Проектируемый линейный объект
- Характерная точка проектируемого элемента планировочной структуры
- Граница населенного пункта х. Хуторской



						2020-011	
						Строительство распределительных сетей газоснабжения х. Хуторской Зимновиковского района Ростовской области	
Выполнил	Бойко П.В.	Дата	04.20	Проект межевания территории	стадия	лист	листов
Проверил	Ковалев А.М.	Дата	04.20				
Директор	Ковалев С.М.	Дата	04.20				
				Чертеж межевания территории	П	11	35
							000
							"Жилстройпроект"
							Формат А3х4

Согласовано	
Изм. N подл.	
Подп. и дата	
Взам. инв. N	



Линия сводки с листом 10

Линия сводки с листом 16

Линия сводки с листом 13

Земли населенных пунктов

Земли сельскохозяйственного назначения

Земли населенных пунктов

61:13:0000000:ЗУ2(2)

61:13:0000000:ЗУ1(10)









61:13:0060105:108/чзу1

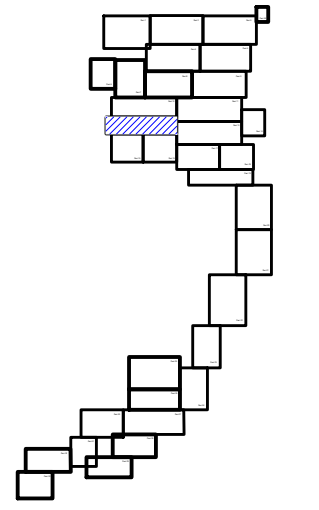
61:13:0060105:109/чзу2

61:13:0000000:ЗУ1(10)

61:13:0060105:105/чзу1

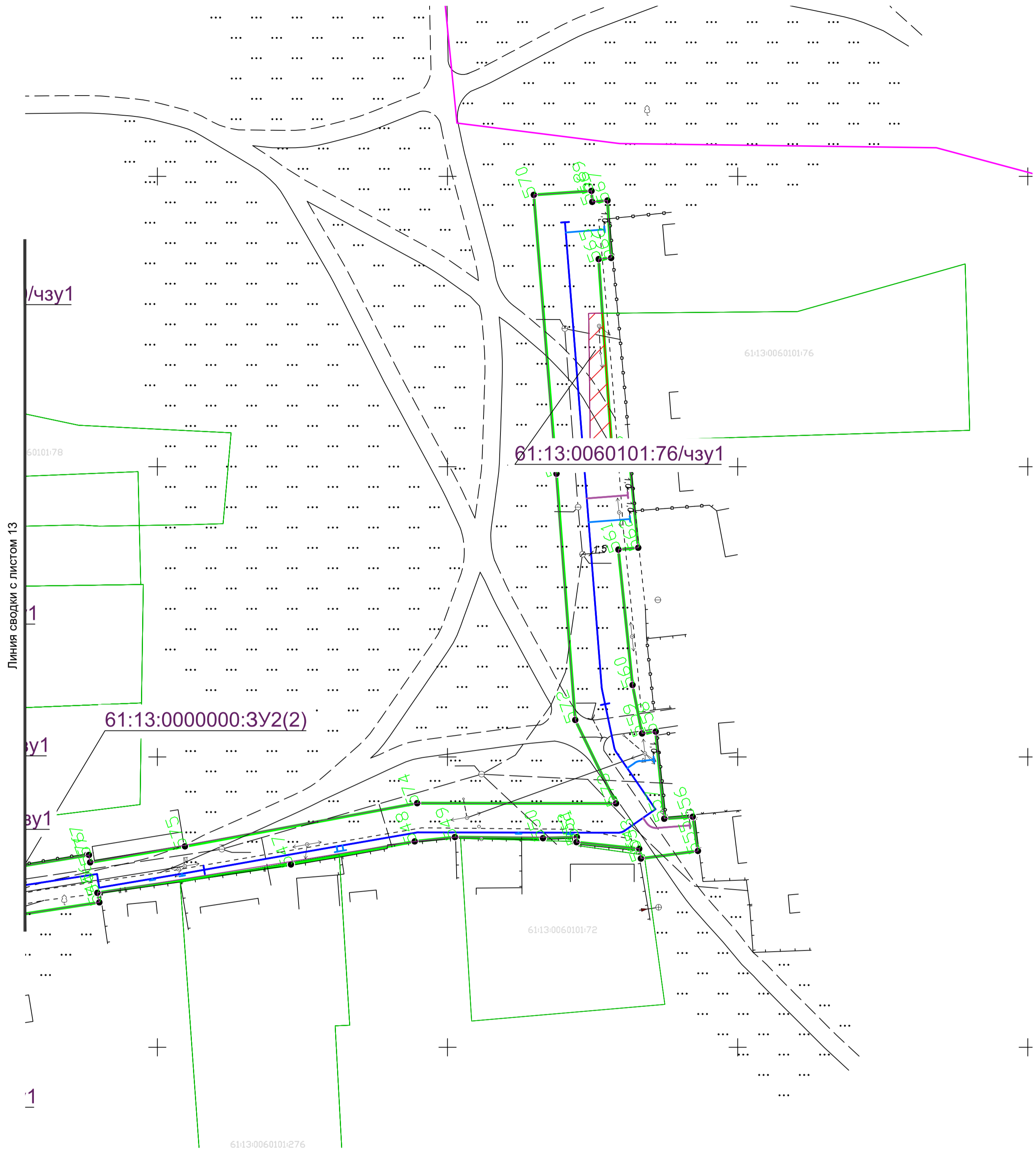
61:13:0060105:106/чзу1

-  Граница образуемого земельного участка для установления публичного сервитута
-  Граница существующего земельного участка
-  Часть существующего земельного участка, выделяемая для установления публичного сервитута
-  Граница проектируемого элемента планировочной структуры
-  Проектируемый линейный объект
-  Проектируемый линейный объект
-  Характерная точка проектируемого элемента планировочной структуры
-  Граница населенного пункта х. Хуторской



				2020-011		
				Строительство распределительных сетей газоснабжения х. Хуторской Зимовниковского района Ростовской области		
				Проект межевания территории		
				Раздел 5. Графическая часть		
изм.	кол. у.	лист	№ док.	Подпись	Дата	
Выполнил				Бойко П.В.	04.20	стадия
Проверил				Ковалев А.М.	04.20	лист
Директор				Ковалев С.М.	04.20	листов
						П
						12
						35
				000		
				"Жилстройпроект"		
				Формат А3х4		

Инв. N подл. | Подп. и дата | Взам. инв. N | Согласовано



Линия сводки с листом 13

/чзу1

1

у1

у1









1

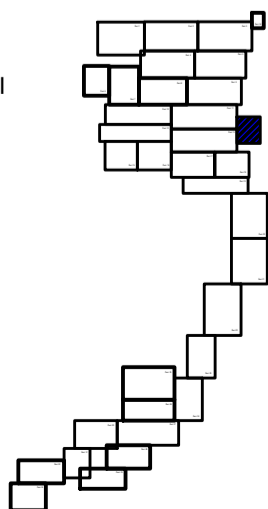
61:13:0000000:3У2(2)

61:13:0060101:76/чзу1

61:13:0060101:72

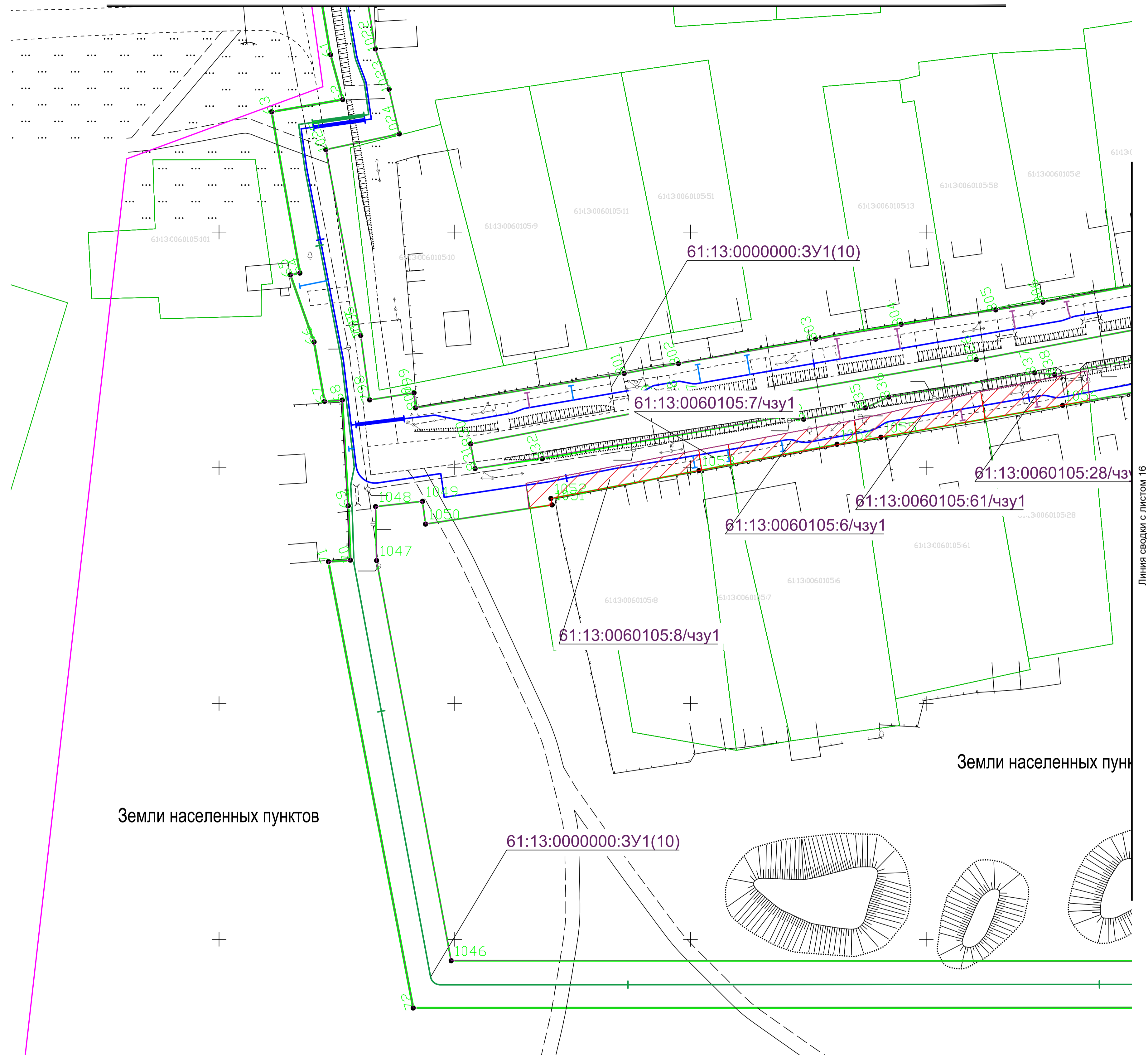
61:13:0060101:276

-  Граница образуемого земельного участка для установления публичного сервитута
-  Граница существующего земельного участка
-  Часть существующего земельного участка, выделяемая для установления публичного сервитута
-  Граница проектируемого элемента планировочной структуры
-  Проектируемый линейный объект
-  Проектируемый линейный объект
-  Характерная точка проектируемого элемента планировочной структуры
-  Граница населенного пункта х. Хуторской



изм	кол.чл	лист	№ док	Подпись	Дата
Выполнил	Бойко П.В.				04.20
Проверил	Ковалев А.М.				04.20
Директор	Ковалев С.М.				04.20
					04.20

2020-011					
Строительство распределительных сетей газоснабжения х. Хуторской Зимовниковского района Ростовской области					
Проект межевания территории Раздел 5. Графическая часть			стадия	лист	листов
			П	14	35
Чертеж межевания территории			000		
			"Жилстройпроект"		

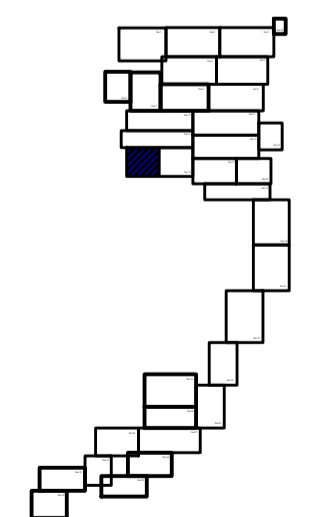


Линия сводки с листом 16

Земли населенных пунктов

Земли населенных пунктов

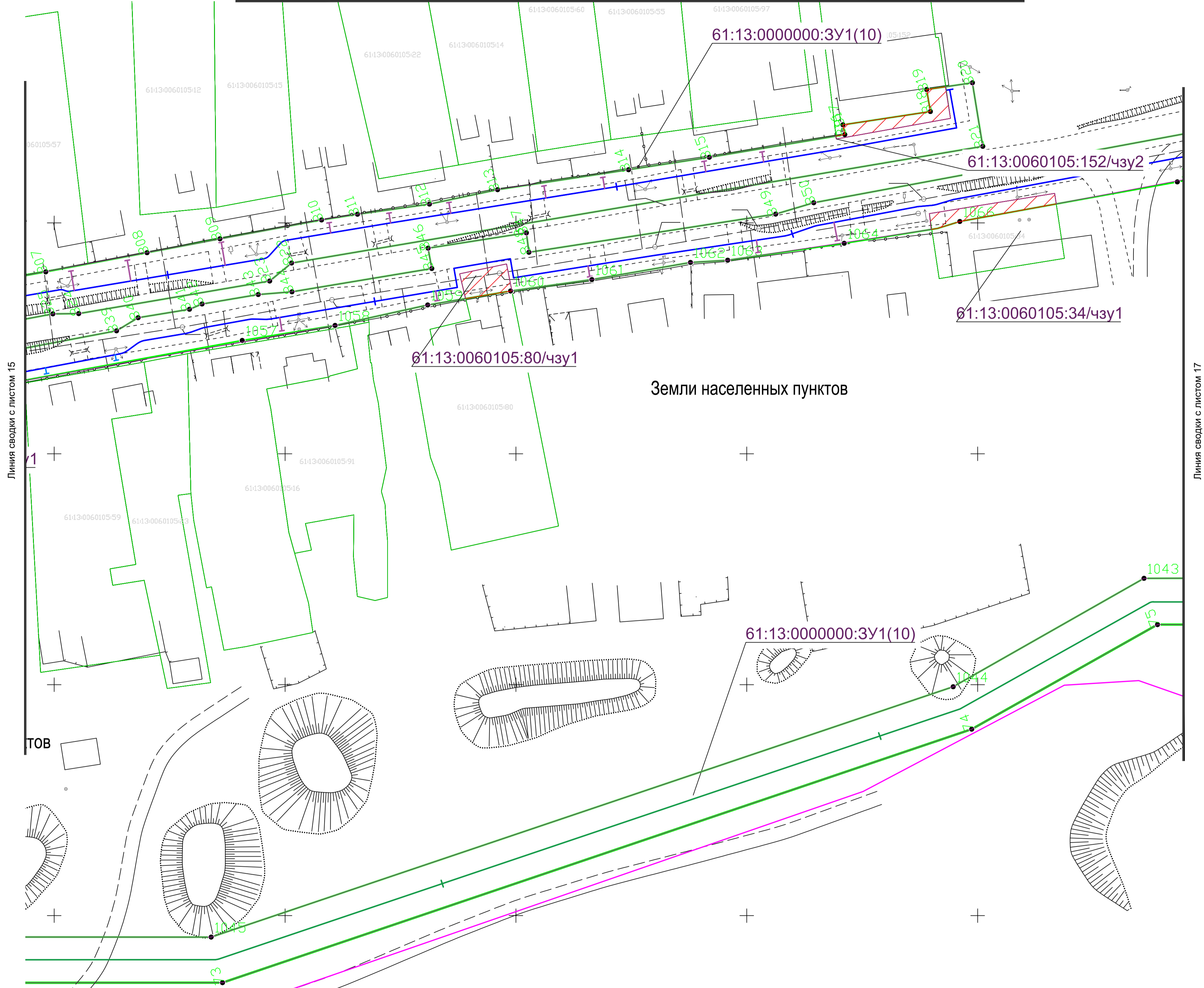
- Граница образуемого земельного участка для установления публичного сервитута
- Граница существующего земельного участка
- ▨▨▨ Часть существующего земельного участка, выделяемая для установления публичного сервитута
- Граница проектируемого элемента планировочной структуры
- Проектируемый линейный объект
- Проектируемый линейный объект
- Характерная точка проектируемого элемента планировочной структуры
- Граница населенного пункта х. Хуторской



						2020-011			
						Строительство распределительных сетей газоснабжения х. Хуторской Зимовниковского района Ростовской области			
изм.	кол.ч.	лист	№ док.	Подпись	Дата	Проект межевания территории	стадия	лист	листов
Выполнил				Бойко П.В.	04.20	Раздел 5. Графическая часть	П	15	35
Проверил				Ковалев А.М.	04.20				
Директор				Ковалев С.М.	04.20	Чертеж межевания территории		000	
								"Жилстройпроект"	
								Формат А1	

Согласовано	
Изм. № подл.	
Попл. и дата	
Взам. инв. №	

Линия сводки с листом 12











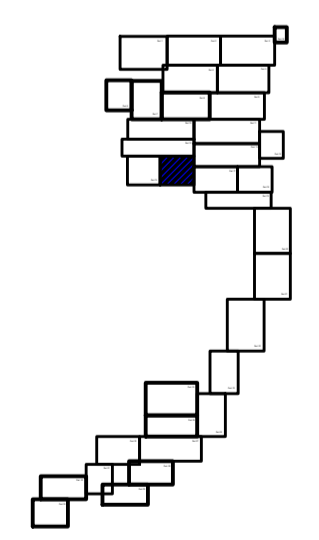
Земли населенных пунктов

Линия сводки с листом 15


Линия сводки с листом 17

ТОВ

-  Граница образуемого земельного участка для установления публичного сервитута
-  Граница существующего земельного участка
-  Часть существующего земельного участка, выделяемая для установления публичного сервитута
-  Граница проектируемого элемента планировочной структуры
-  Проектируемый линейный объект
-  Проектируемый линейный объект
-  Характерная точка проектируемого элемента планировочной структуры
-  Граница населенного пункта х. Хутурской



Согласовано
Изм. N подл.
Попл. и дата
Взам. инв. N

2020-011					
Строительство распределительных сетей газоснабжения х. Хутурской Зимовниковского района Ростовской области					
изм	кол.чл	лист	N док	Подпись	Дата
Выполнил	Бойко П.В.				04.20
Проверил	Ковалев А.М.				04.20
Директор	Ковалев С.М.				04.20
					04.20
Проект межевания территории			стадия	лист	листов
Раздел 5. Графическая часть			П	16	35
Чертеж межевания территории					
				000	
					
Формат А1					

Линия сводки с листом 13

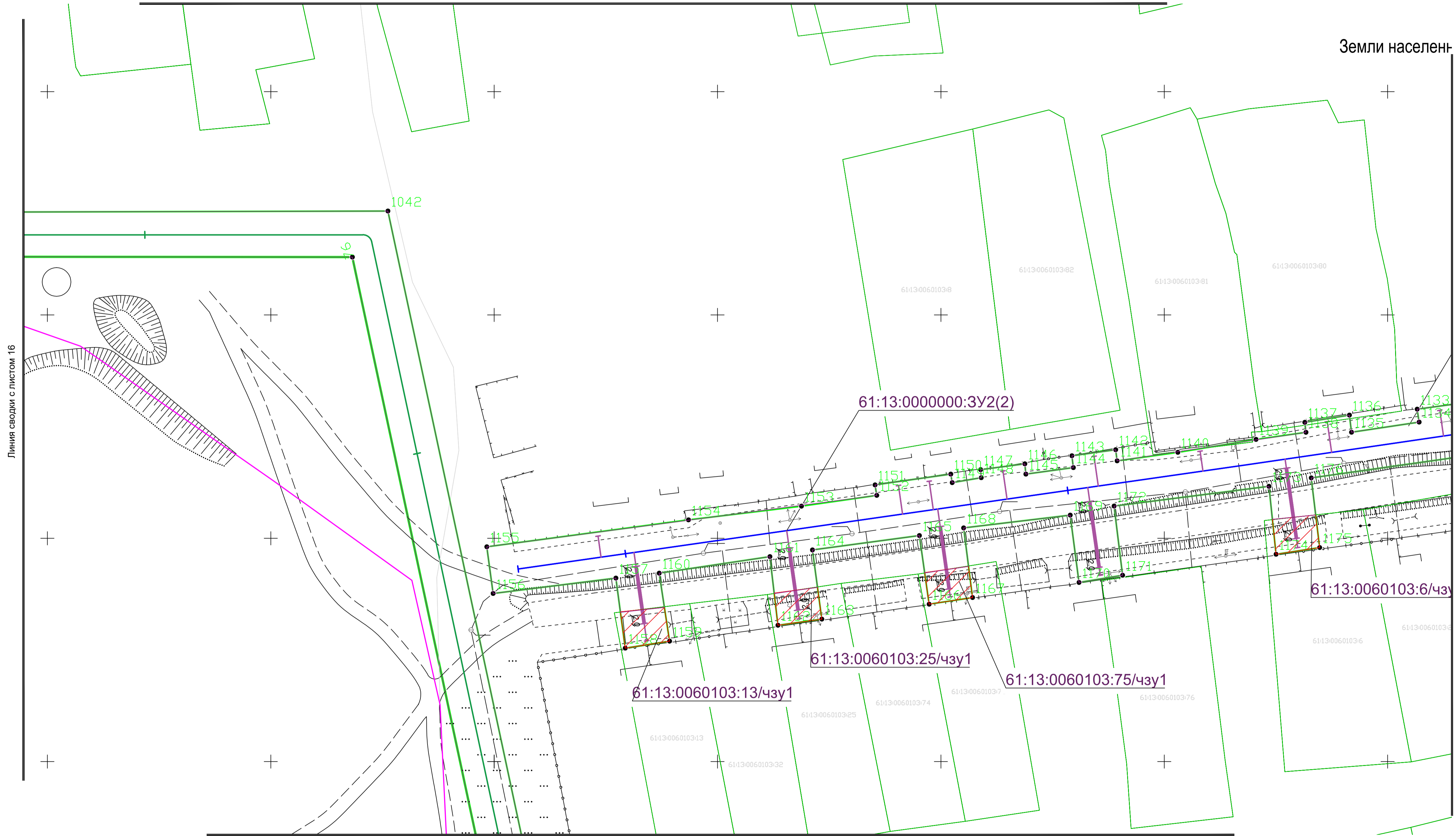
Земли населенн

Линия сводки с листом 16

Линия сводки с листом 18

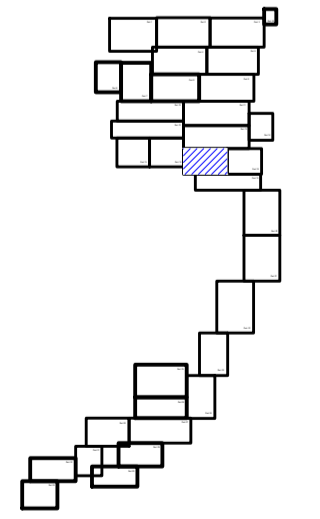
Линия сводки с листом 20

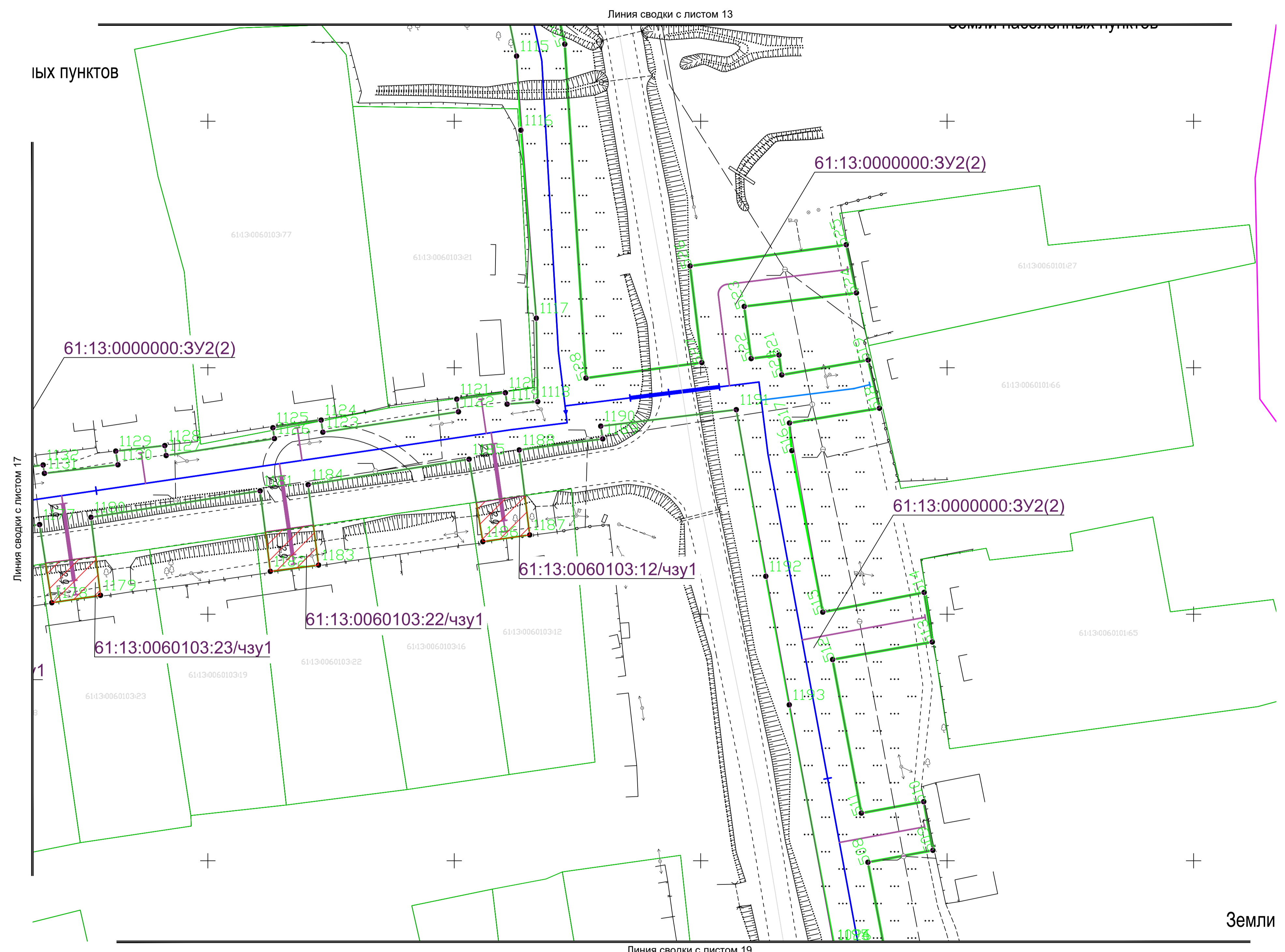
Согласовано
Изм. N подл.
Поп. и дата
Взам. инв. N








- Граница образуемого земельного участка для установления публичного сервитута
- Граница существующего земельного участка
- Часть существующего земельного участка, выделяемая для установления публичного сервитута
- Граница проектируемого элемента планировочной структуры
- Проектируемый линейный объект
- Проектируемый линейный объект
- Характерная точка проектируемого элемента планировочной структуры
- Граница населенного пункта х. Хутурской

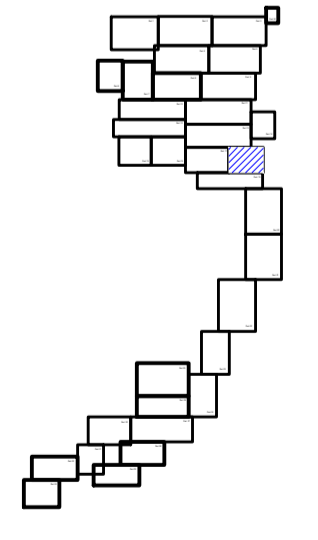
2020-011						
Строительство распределительных сетей газоснабжения х. Хутурской Зимовниковского района Ростовской области						
изм	кол.чл	лист	N док	Подпись	Дата	
Выполнил	Бойко П.В.				04.20	
Проверил	Ковалев А.М.				04.20	
Директор	Ковалев С.М.				04.20	
					04.20	
Чертеж межевания территории				стадия	лист	листов
				П	17	35
				000		
				"Жилстройпроект"		
Формат А1						





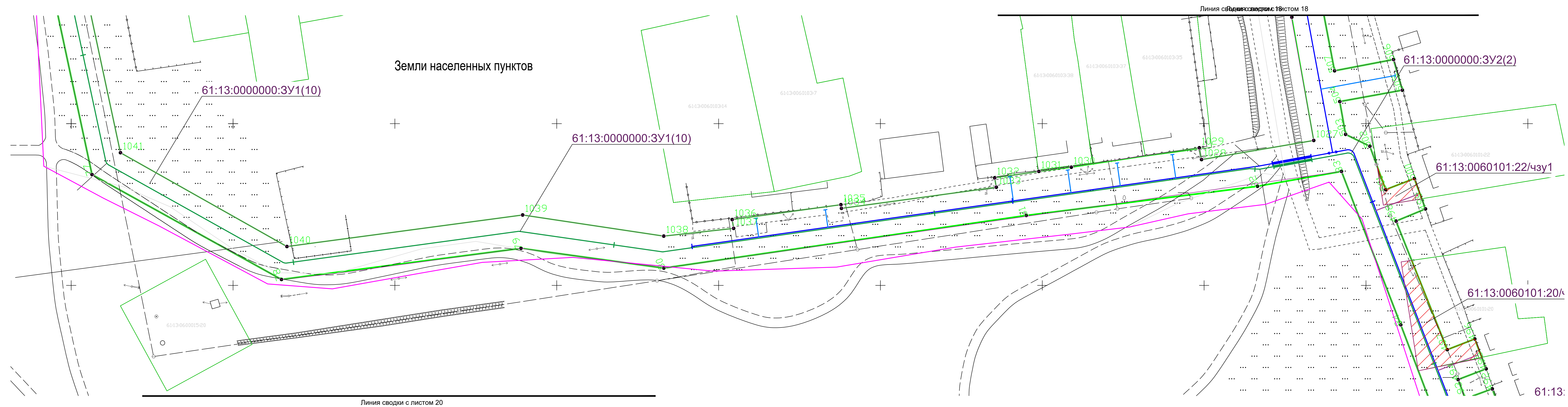
-  Граница образуемого земельного участка для установления публичного сервитута
-  Граница существующего земельного участка
-  Часть существующего земельного участка, выделяемая для установления публичного сервитута
-  Граница проектируемого элемента планировочной структуры
-  Проектируемый линейный объект
-  Проектируемый линейный объект
-  Характерная точка проектируемого элемента планировочной структуры
-  Граница населенного пункта х. Хутурской

Земли

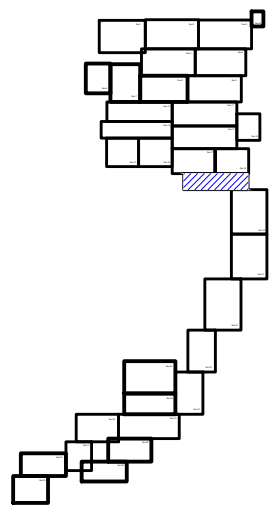


					2020-011				
					Строительство распределительных сетей газоснабжения х. Хутурской Зимовниковского района Ростовской области				
изм.	кол.чл.	лист	№ док.	Подпись	Дата	Проект межевания территории Раздел 5. Графическая часть	стадия	лист	листов
Выполнил				Бойко П.В.	04.20		П	18	35
Проверил				Ковалев А.М.	04.20				
Директор				Ковалев С.М.	04.20				
						04.20	Чертеж межевания территории		000
					"Жилстройпроект"				
					Формат А1				

Согласовано	
Имя, № подл.	
Полн. и дата	
Взам. инв. №	



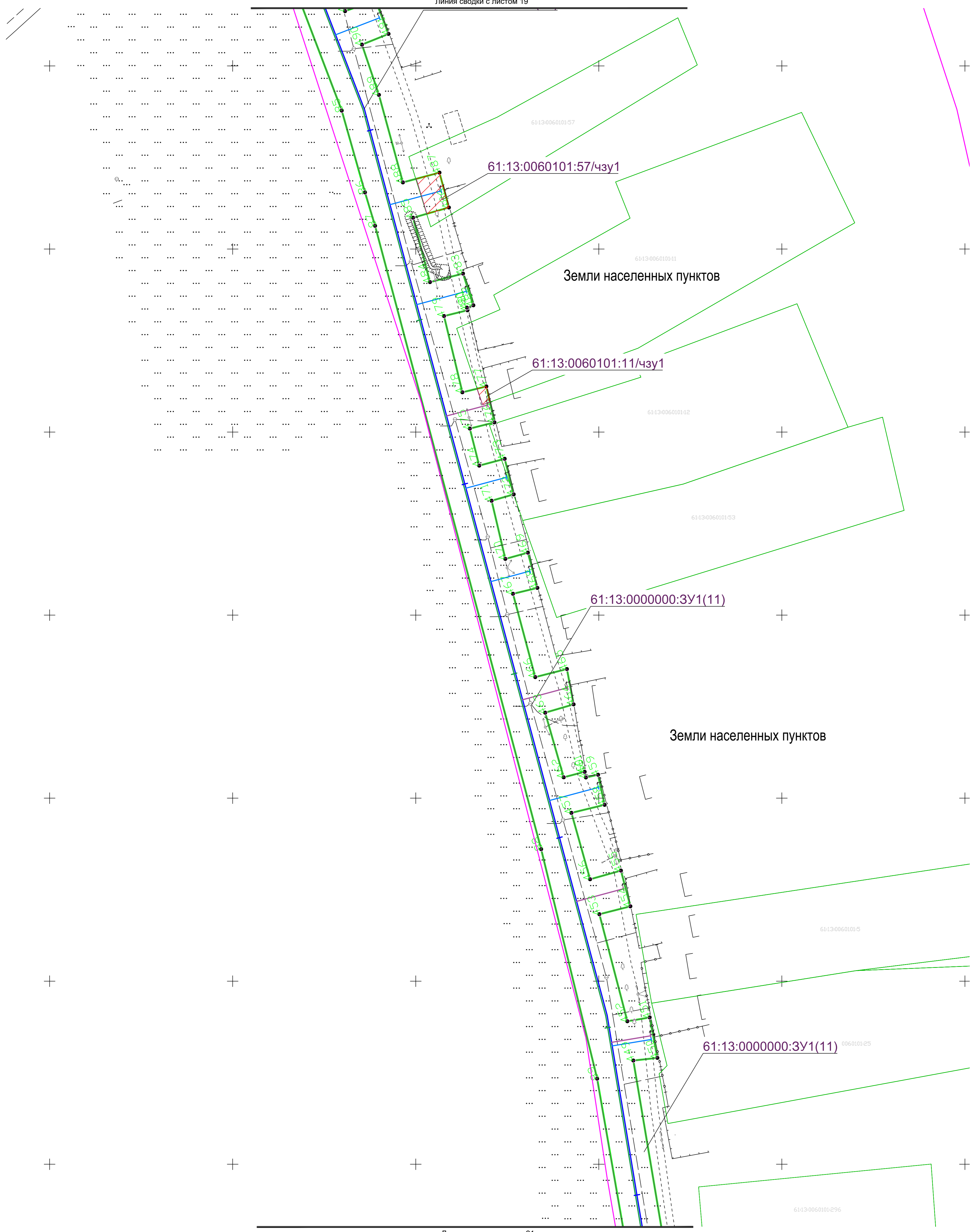
- Граница образуемого земельного участка для установления публичного сервитута
- Граница существующего земельного участка
- Часть существующего земельного участка, выделяемая для установления публичного сервитута
- Граница проектируемого элемента планировочной структуры
- Проектируемый линейный объект
- Проектируемый линейный объект
- 2 Характерная точка проектируемого элемента планировочной структуры
- Граница населенного пункта х. Хуторской



				2020-011		
				Строительство распределительных сетей газоснабжения х. Хуторской Зимовниковского района Ростовской области		
Выполнил	Бойко П.В.	04.20		Проект межевания территории Раздел 5. Графическая часть	стадия	лист
Проверил	Ковалев А.М.	04.20			П	19
Директор	Ковалев С.М.	04.20				35
				04.20	Чертеж межевания территории	
				000		"Жилстройпроект"
				Формат А3х4		

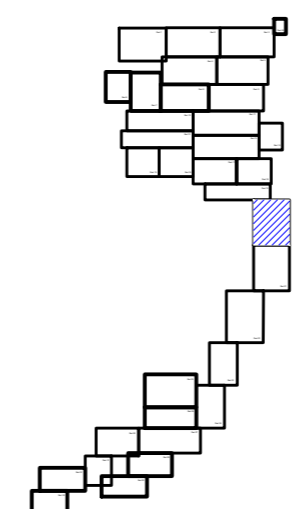
Имя, инв. N, Подп. и дата, Взам. инв. N, Согласовано

Линия сводки с листом 19



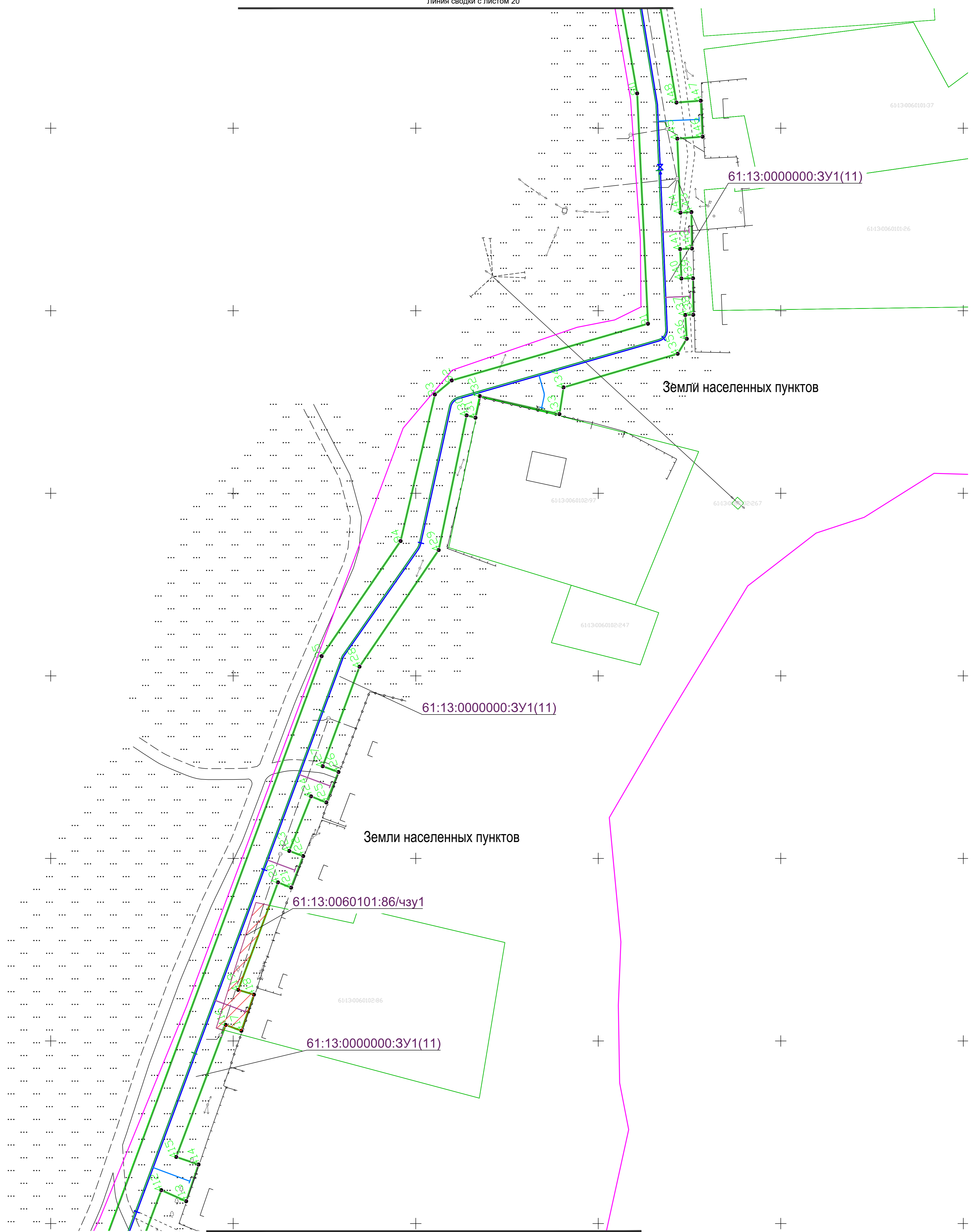
Линия сводки с листом 21

- Граница образуемого земельного участка для установления публичного сервитута
- Граница существующего земельного участка
- ▨ Часть существующего земельного участка, выделяемая для установления публичного сервитута
- Граница проектируемого элемента планировочной структуры
- Проектируемый линейный объект
- Проектируемый линейный объект
- Характерная точка проектируемого элемента планировочной структуры
- Граница населенного пункта х. Хуторской



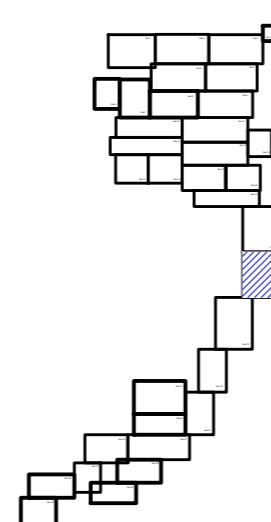
				2020-011		
				Строительство распределительных сетей газоснабжения х. Хуторской Зимовниковского района Ростовской области		
изм	кол.чл.	лист	N док	Подпись	Дата	Проект межевания территории Раздел 5. Графическая часть
				Бойко П.В.	04.20	стадия лист листов П 20 35
				Ковалев А.М.	04.20	
				Ковалев С.М.	04.20	Чертеж межевания территории
					04.20	
				000 "Жилстройпроект"		

Линия сводки с листом 20



Линия сводки с листом 22

- Граница образуемого земельного участка для установления публичного сервитута
- Граница существующего земельного участка
- ▨ Часть существующего земельного участка, выделяемая для установления публичного сервитута
- Граница проектируемого элемента планировочной структуры
- Проектируемый линейный объект
- Проектируемый линейный объект
- Характерная точка проектируемого элемента планировочной структуры
- Граница населенного пункта х. Хутурской



					2020-011				
					Строительство распределительных сетей газоснабжения х. Хутурской Зимовниковского района Ростовской области				
изм	кол. ун.	лист	№ док.	Подпись	Дата	Проект межевания территории Раздел 5. Графическая часть	стадия	лист	листов
				Бойко П.В.	04.20		П	21	35
				Ковалев А.М.	04.20				
				Ковалев С.М.	04.20				
						04.20	Чертеж межевания территории		000
					"Жилстройпроект"				

Согласовано
 Инв. № подл.
 Подл. и дата
 Подп. инв. №

61:13:0000000:3У1(11)

61:13:0060102:59

Земли населенн

61:13:0060102:265

61:13:0000000:3У1(11)

61:13:0060102:263

61:13:0060102:264

61:13:0060102:266

Земли населенных пунктов

61:13:0060102:7









61:13:0060102:7/чзУ1

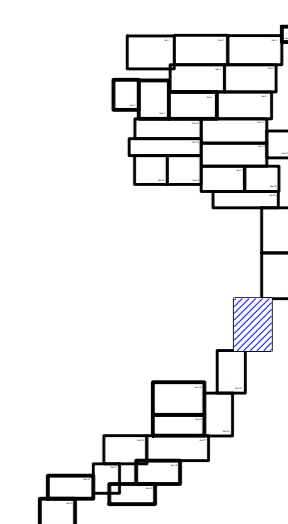
61:13:0060102:26/чзУ1

61:13:0060102:6

61:13:0000000:3У1(11)

Линия сводки с листом 23.

-  Граница образуемого земельного участка для установления публичного сервитута
-  Граница существующего земельного участка
-  Часть существующего земельного участка, выделяемая для установления публичного сервитута
-  Граница проектируемого элемента планировочной структуры
-  Проектируемый линейный объект
-  Проектируемый линейный объект
-  Характерная точка проектируемого элемента планировочной структуры
-  Граница населенного пункта х. Хуторской



Согласовано
Имя, N подл.
Подл. и дата
Взам. инв. N

						2020-011			
						Строительство распределительных сетей газоснабжения х. Хуторской Зимовниковского района Ростовской области			
изм	кол. ун.	лист	N док.	Подпись	Дата	Проект межевания территории Раздел 5. Графическая часть	стадия	лист	листов
Выполнил				Бойко П.В.	04.20		П	22	35
Проверил				Ковалев А.М.	04.20				
Директор				Ковалев С.М.	04.20				
						04.20	Чертеж межевания территории		000
						"Жилстройпроект"			
						Формат А1			

Линия сводки с листом 22

Земли населе

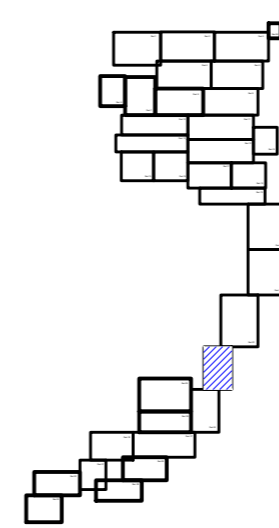
61:13:000000:3У1(11)

Земли населенных пунктов

61:13:000000:3У1(11)

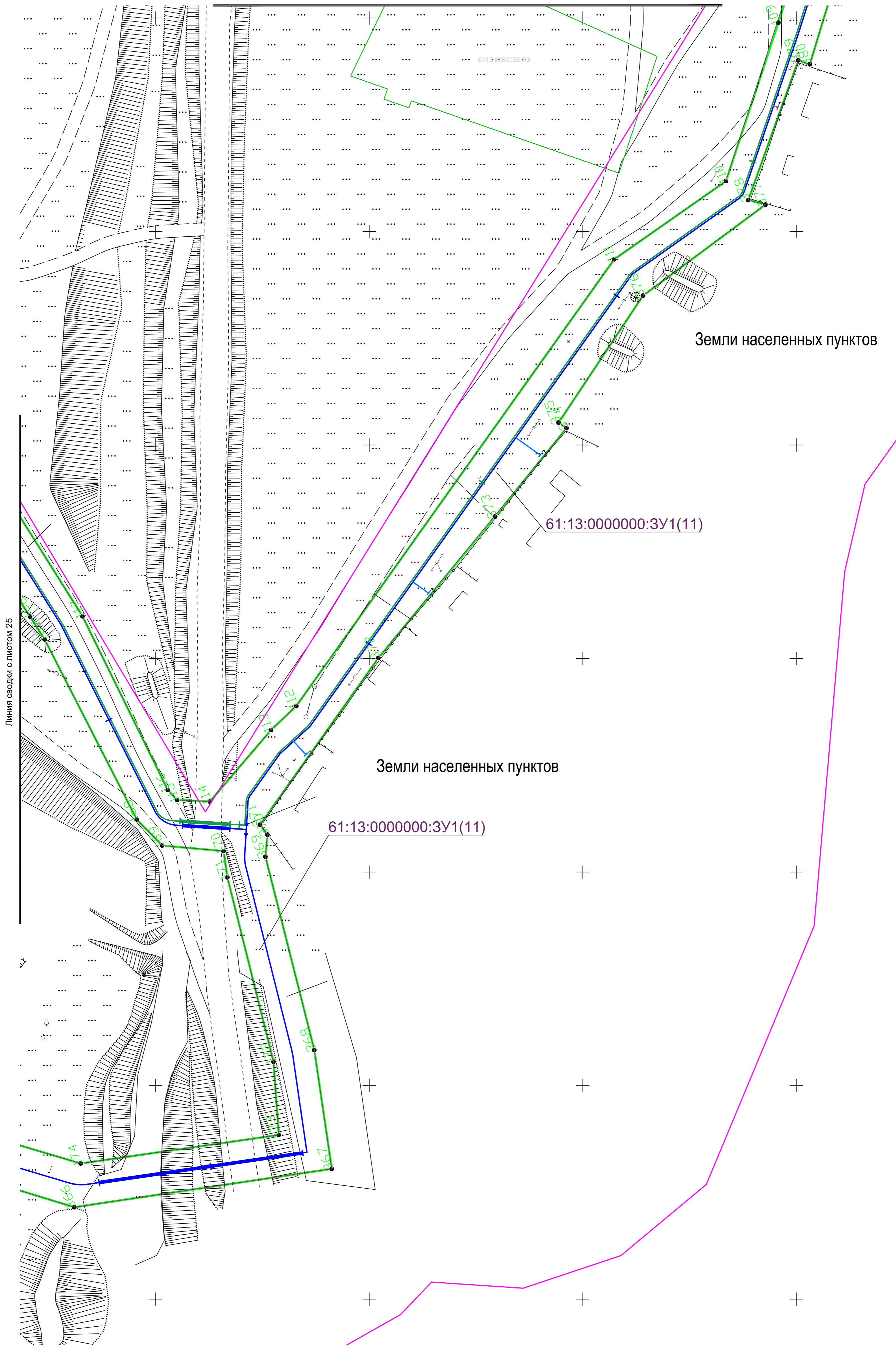
Линия сводки с листом 24

- Граница образуемого земельного участка для установления публичного сервитута
- Граница существующего земельного участка
- ▨ Часть существующего земельного участка, выделяемая для установления публичного сервитута
- Граница проектируемого элемента планировочной структуры
- Проектируемый линейный объект
- Проектируемый линейный объект
- Характерная точка проектируемого элемента планировочной структуры
- Граница населенного пункта х. Хутурской



						2020-011			
						Строительство распределительных сетей газоснабжения х. Хутурской Зимовниковского района Ростовской области			
изм.	кол.	лист	N док.	Подпись	Дата	Проект межевания территории Раздел 5. Графическая часть	стадия	лист	листов
Выполнил				Бойко П.В.	04.20		П	23	35
Проверил				Ковалев А.М.	04.20				
Директор				Ковалев С.М.	04.20				
						Чертеж межевания территории			
									000
						"Жилстройпроект"			

Линия сводки с листом 23

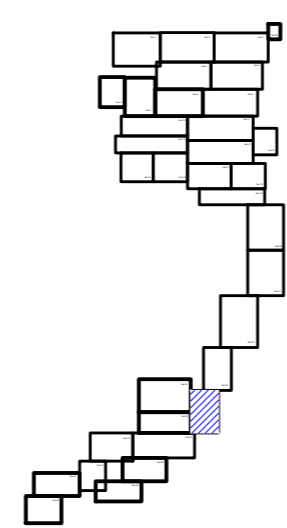


Земли населенных пунктов

Земли населенных пунктов

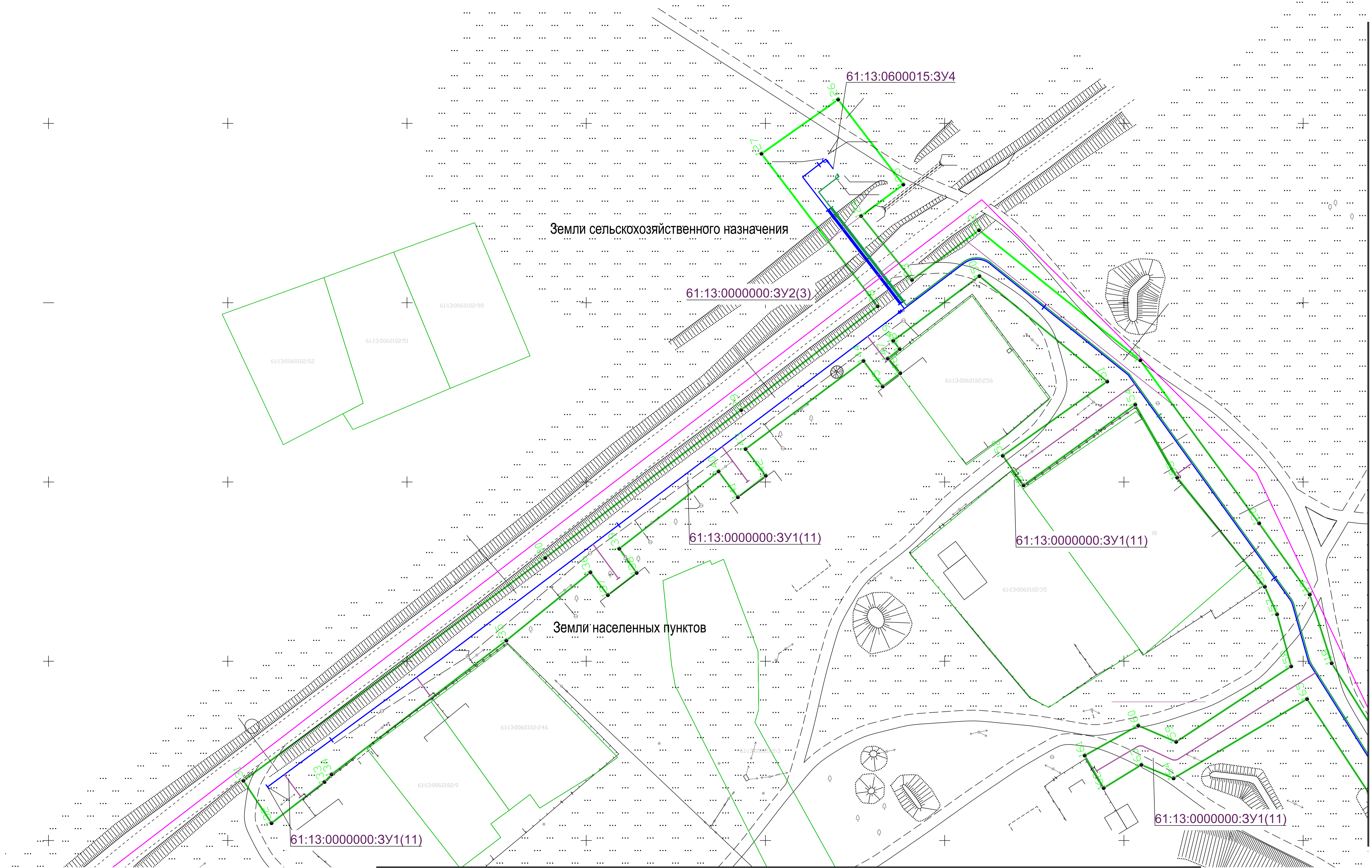
Линия сводки с листом 25

- Граница образуемого земельного участка для установления публичного сервитута
- Граница существующего земельного участка
- ▨ Часть существующего земельного участка, выделяемая для установления публичного сервитута
- Граница проектируемого элемента планировочной структуры
- Проектируемый линейный объект
- Проектируемый линейный объект
- Характерная точка проектируемого элемента планировочной структуры
- Граница населенного пункта х. Хуторской



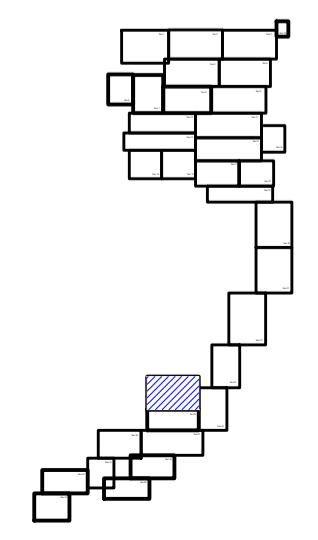
2020-011							
Строительство распределительных сетей газоснабжения х. Хуторской Зимовниковского района Ростовской области							
изм.	кол. ун.	лист	N док.	Подпись	Дата		
Выполнил		Бойко П.В.			04.20		
Проверил		Ковалев А.М.			04.20		
Директор		Ковалев С.М.			04.20		
					04.20		
Проект межевания территории Раздел 5. Графическая часть					стадия	лист	листов
Чертеж межевания территории					П	24	35
					000		
					"Жилстройпроект"		

Согласовано
Изм. № подл.
Поп. и дата
Взам. инв. №



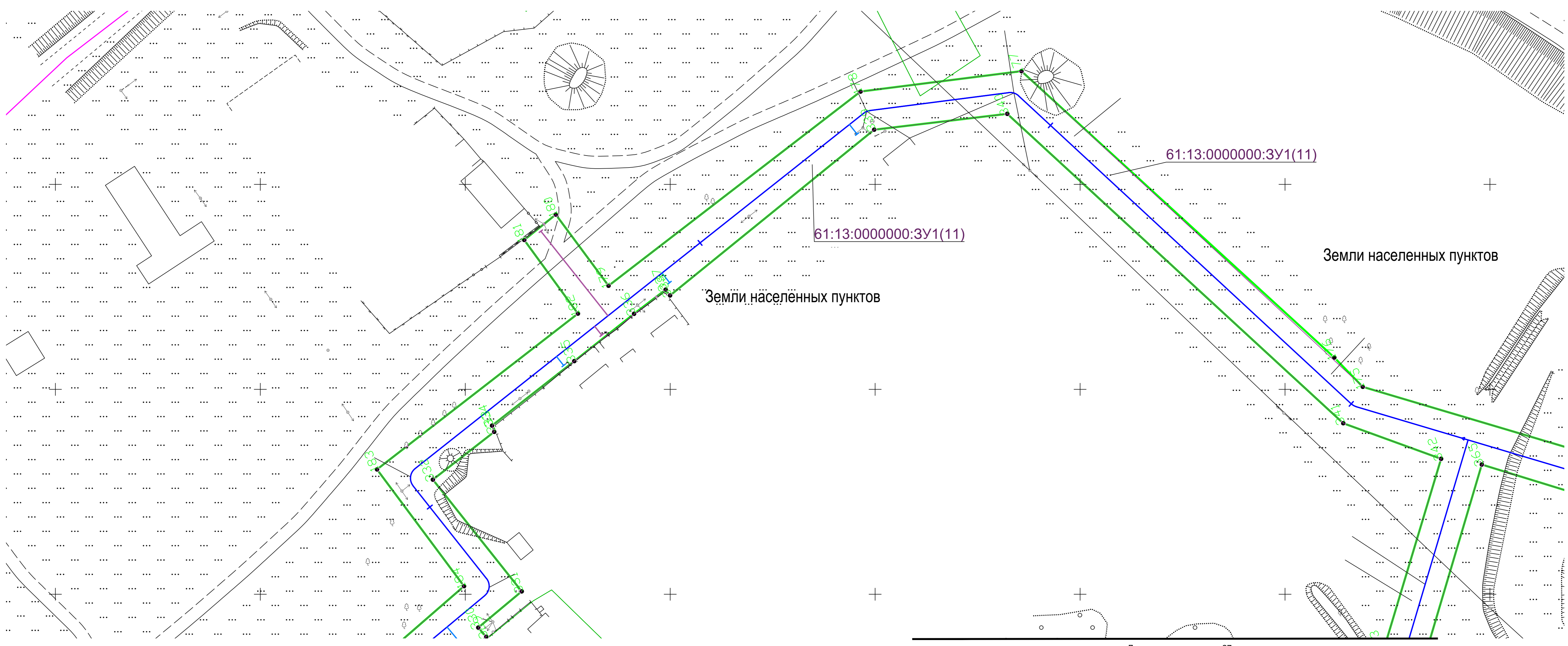
- Граница образуемого земельного участка для установления публичного сервитута
- Граница существующего земельного участка
- Часть существующего земельного участка, выделяемая для установления публичного сервитута
- Граница проектируемого элемента планировочной структуры
- Проектируемый линейный объект
- Проектируемый линейный объект
- Характерная точка проектируемого элемента планировочной структуры
- Граница населенного пункта х. Хуторской

Линия сводки с листом 25



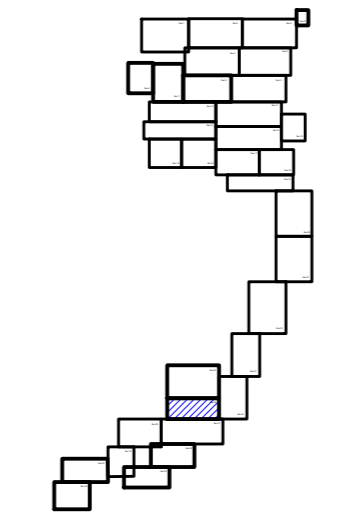
2020-011						Строительство распределительных сетей газоснабжения х. Хуторской Зимовниковского района Ростовской области		
изм.	кол.чл.	лист	№ док.	Подпись	Дата	Проект межевания территории		
Выполнил				Бойко П.В.	04.20	Раздел 5. Графическая часть		
Проверил				Ковалев А.М.	04.20	стадия	лист	листов
Директор				Ковалев С.М.	04.20	П	25	35
						Чертеж межевания территории		
						000		
						"Жилстройпроект"		

Линия сводки с листом 24



Линия сводки с листом 27

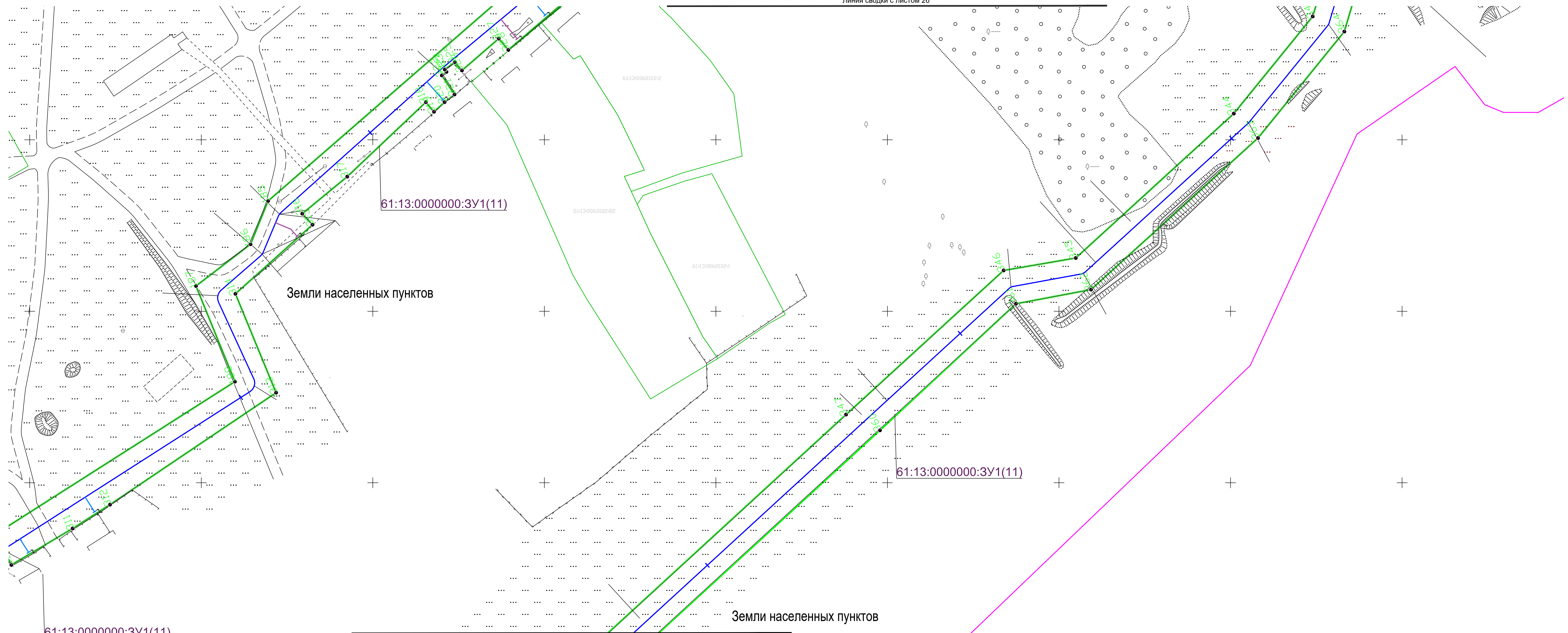
- Граница проектируемого элемента планировочной структуры
- Проектируемый линейный объект
- Проектируемый линейный объект
- Характерная точка проектируемого элемента планировочной структуры
- Граница населенного пункта х. Хуторской
- Граница образуемого земельного участка для установления публичного сервитута
- Граница существующего земельного участка
- ▨ Часть существующего земельного участка, выделяемая для установления публичного сервитута



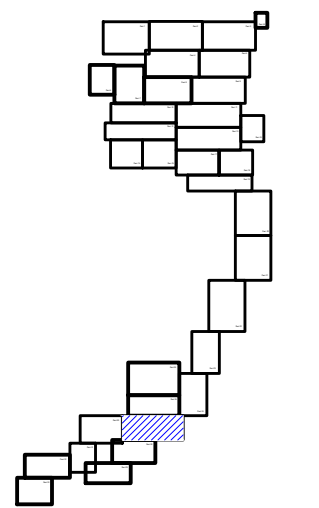
2020-011					
Строительство распределительных сетей газоснабжения х. Хуторской Зимовниковского района Ростовской области					
изм.	кол.	ун.	лист	№ док.	Подпись
Выполнил				04.20	Бойко П.В.
Проверил				04.20	Ковалев А.М.
Директор				04.20	Ковалев С.М.
				04.20	
Чертеж межевания территории					000 "Жилстройпроект"
Формат А3х3					

Согласовано	
Изм. № подл.	
Подп. и дата	
Взам. инв. №	

Линия сводки с листом 26



- Граница образуемого земельного участка для установления публичного сервитута
- Граница существующего земельного участка
- ▨ Часть существующего земельного участка, выделяемая для установления публичного сервитута
- Граница проектируемого элемента планировочной структуры
- Проектируемый линейный объект
- Проектируемый линейный объект
- Характерная точка проектируемого элемента планировочной структуры
- Граница населенного пункта х. Хуторской



Согласовано

Изм. N	подп.	Дата	Взам. инв. N

61:13:0000000:3У1(11)

61:13:0000000:3У1(11)

61:13:0000000:3У1(11)

Линия сводки с листом 28

Земли населенных пунктов









				2020-011		
				Строительство распределительных сетей газоснабжения х. Хуторской Зимовниковского района Ростовской области		
Выполнил	Бойко П.В.	04.20	Проект межевания территории	стадия	лист	листов
Проверил	Ковалев А.М.	04.20	Раздел 5. Графическая часть	П	27	35
Директор	Ковалев С.М.	04.20	Чертеж межевания территории			
				000 "Жилстройпроект" Формат А3х4		

Линия сводки с листом 27

61:13:0000000:3У1(11)

Земли населенных пунктов

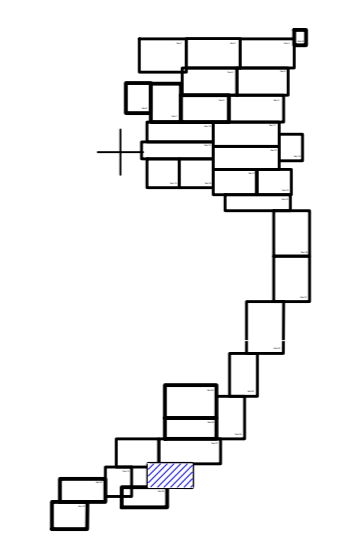
Линия сводки с листом 29

-  Граница образуемого земельного участка для установления публичного сервитута
-  Граница существующего земельного участка
-  Часть существующего земельного участка, выделяемая для установления публичного сервитута
-  Граница проектируемого элемента планировочной структуры
-  Проектируемый линейный объект
-  Проектируемый линейный объект
-  Характерная точка проектируемого элемента планировочной структуры
-  Граница населенного пункта х. Хуторской

						2020-011				
						Строительство распределительных сетей газоснабжения х. Хуторской Зимовниковского района Ростовской области				
изм.	кол.	ун.	лист	№ док.	Подпись	Дата	Проект межевания территории	стадия	лист	листов
Выполнил					Бойко П.В.	04.20	Раздел 5. Графическая часть	П	28	35
Проверил					Ковалев А.М.	04.20				
Директор					Ковалев С.М.	04.20				
						04.20	Чертеж межевания территории			
								000		"Жилстройпроект"

Согласовано

Имя, N подп.	Взам. инв. N
Подп. и дата	

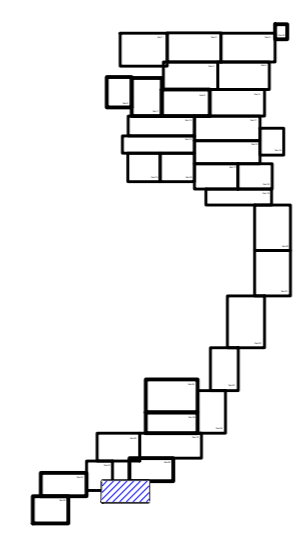
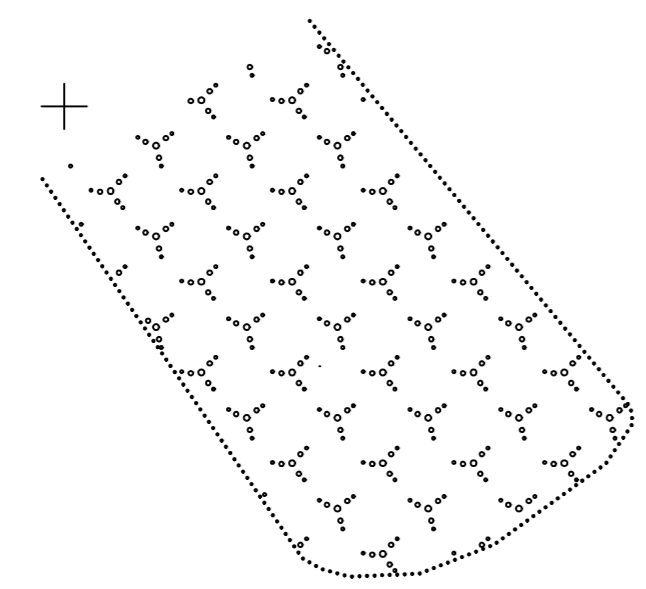
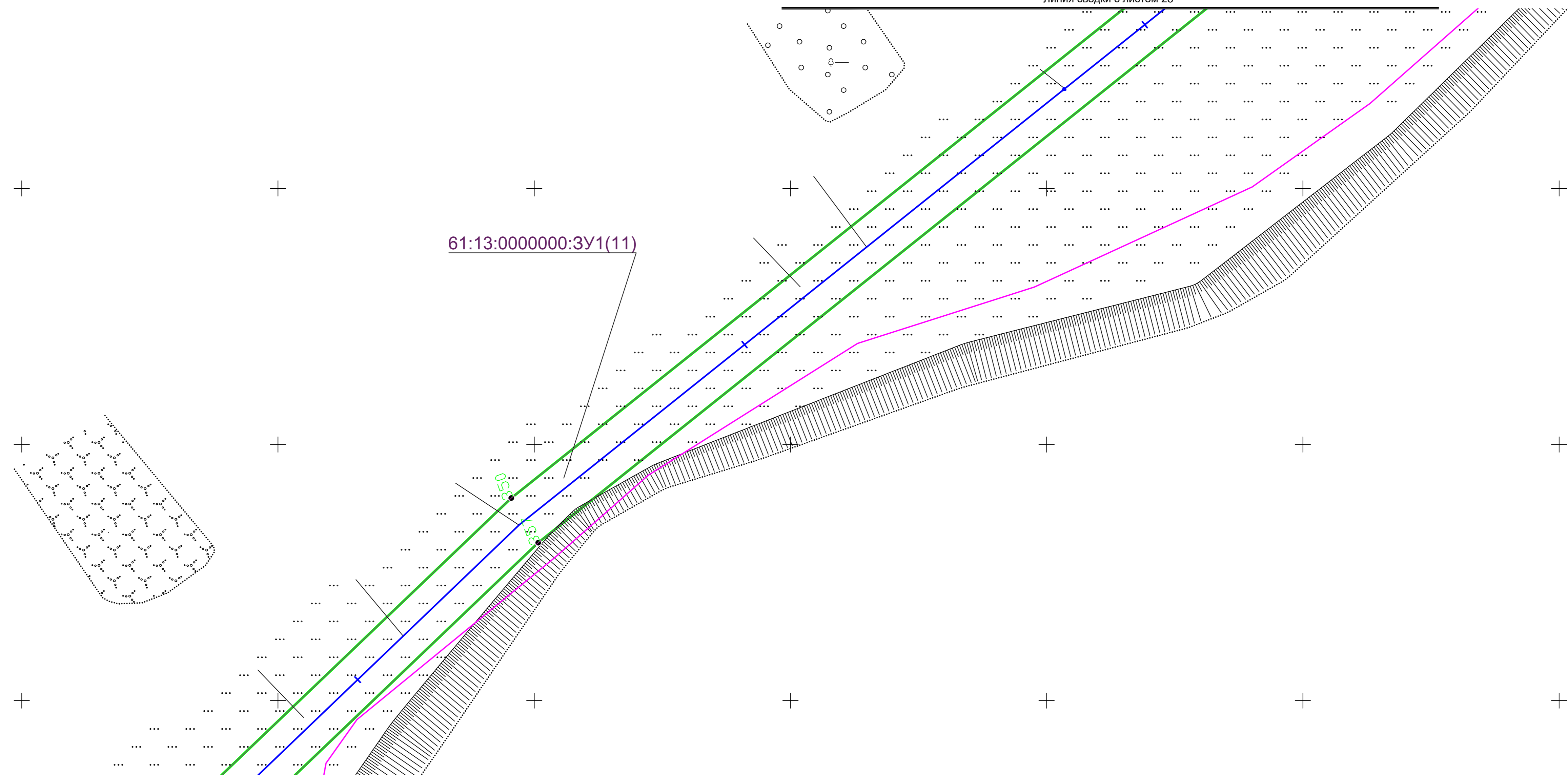










3У1(12)

Линия сводки с листом 28

61:13:0000000:3У1(11)

Линия сводки с листом 31

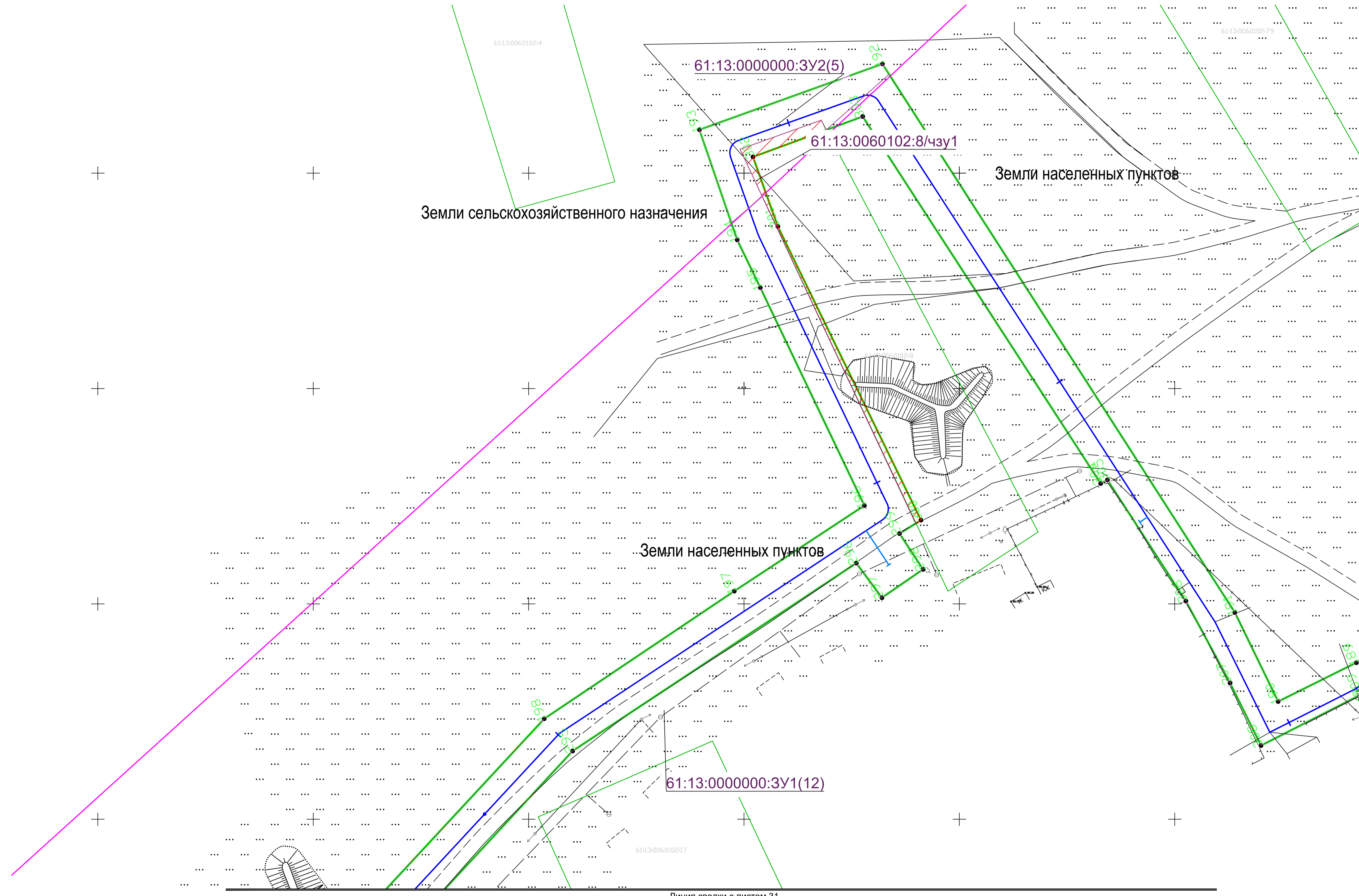


-  Граница образуемого земельного участка для установления публичного сервитута
-  Граница существующего земельного участка
-  Часть существующего земельного участка, выделяемая для установления публичного сервитута
-  Граница проектируемого элемента планировочной структуры
-  Проектируемый линейный объект
-  Проектируемый линейный объект
-  Характерная точка проектируемого элемента планировочной структуры
-  Граница населенного пункта х. Хутурской

Согласовано

Изм. N подл.	Подп. и дата	Взам. инв. N

2020-011									
Строительство распределительных сетей газоснабжения х. Хутурской Зимовниковского района Ростовской области									
изм.	кол. ун.	лист	N док.	Подпись	Дата	Проект межевания территории	стадия	лист	листов
Выполнил	Бойко П.В.	04.20				Раздел 5. Графическая часть	П	29	35
Проверил	Ковалев А.М.	04.20							
Директор	Ковалев С.М.	04.20				Чертеж межевания территории			
					04.20				

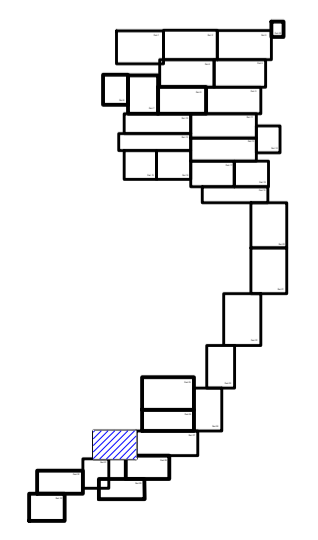


+
+
+
+
+

Линия сводки с листом 27

Линия сводки с листом 31

- Граница образуемого земельного участка для установления публичного сервитута
- Граница существующего земельного участка
- ▨ Часть существующего земельного участка, выделяемая для установления публичного сервитута
- Граница проектируемого элемента планировочной структуры
- Проектируемый линейный объект
- Проектируемый линейный объект
- Характерная точка проектируемого элемента планировочной структуры
- Граница населенного пункта х. Хуторской











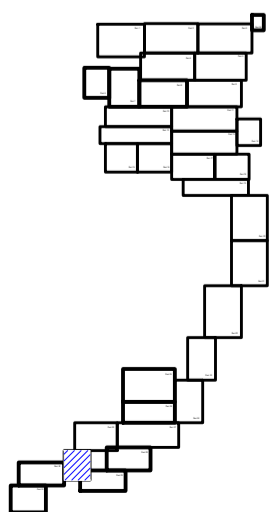
						2020-011			
						Строительство распределительных сетей газоснабжения х. Хуторской Зимовниковского района Ростовской области			
изм.	кол.чл.	лист	№ док.	Подпись	Дата	Проект межевания территории	стадия	лист	листов
Выполнил	Бойко П.В.				04.20	Раздел 5. Графическая часть	П	30	35
Проверил	Ковалев А.М.				04.20				
Директор	Ковалев С.М.				04.20	Чертеж межевания территории		000	
								"Жилстройпроект"	

Согласовано	
Взам. инв. №	
Полн. и дата	
Инв. № подл.	

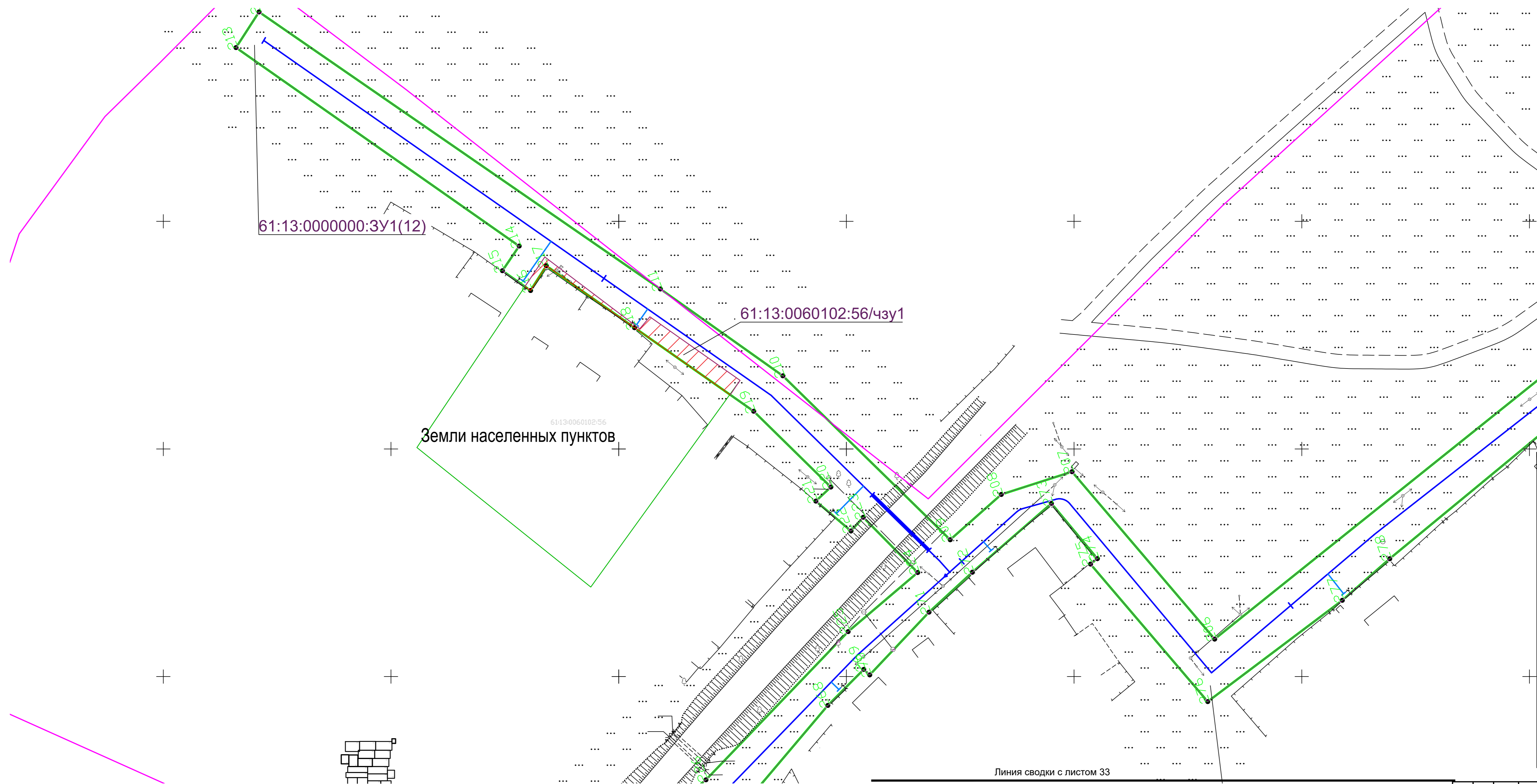
Земли населенных пунктов

61:13:0000000:3У1(12)

-  Граница образуемого земельного участка для установления публичного сервитута
-  Граница существующего земельного участка
-  Часть существующего земельного участка, выделяемая для установления публичного сервитута
-  Граница проектируемого элемента планировочной структуры
-  Проектируемый линейный объект
-  Проектируемый линейный объект
-  Характерная точка проектируемого элемента планировочной структуры
-  Граница населенного пункта х. Хуторской



				2020-011			
				Строительство распределительных сетей газоснабжения х. Хуторской Зимовниковского района Ростовской области			
изм	кол.уч. лист	№ док.	Подпись	Дата	стадия	лист	листов
Выполнил	Бойко П.В.			04.20	Проект межевания территории Раздел 5. Графическая часть	П	31
Проверил	Ковалев А.М.			04.20			
Директор	Ковалев С.М.			04.20			
				04.20	Чертеж межевания территории	000	
						"Жилстройпроект"	



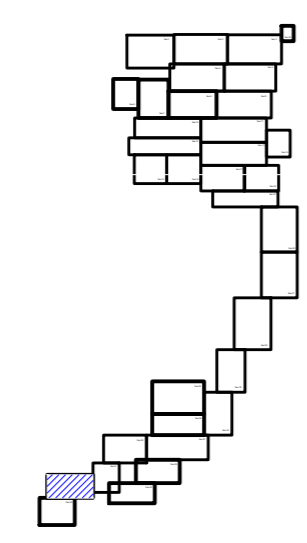
Земли населенных пунктов

- Граница образуемого земельного участка для установления публичного сервитута
- Граница существующего земельного участка
- ▨ Часть существующего земельного участка, выделяемая для установления публичного сервитута
- Граница проектируемого элемента планировочной структуры
- Проектируемый линейный объект
- Проектируемый линейный объект
- 2 Характерная точка проектируемого элемента планировочной структуры
- Граница населенного пункта х. Хутурской

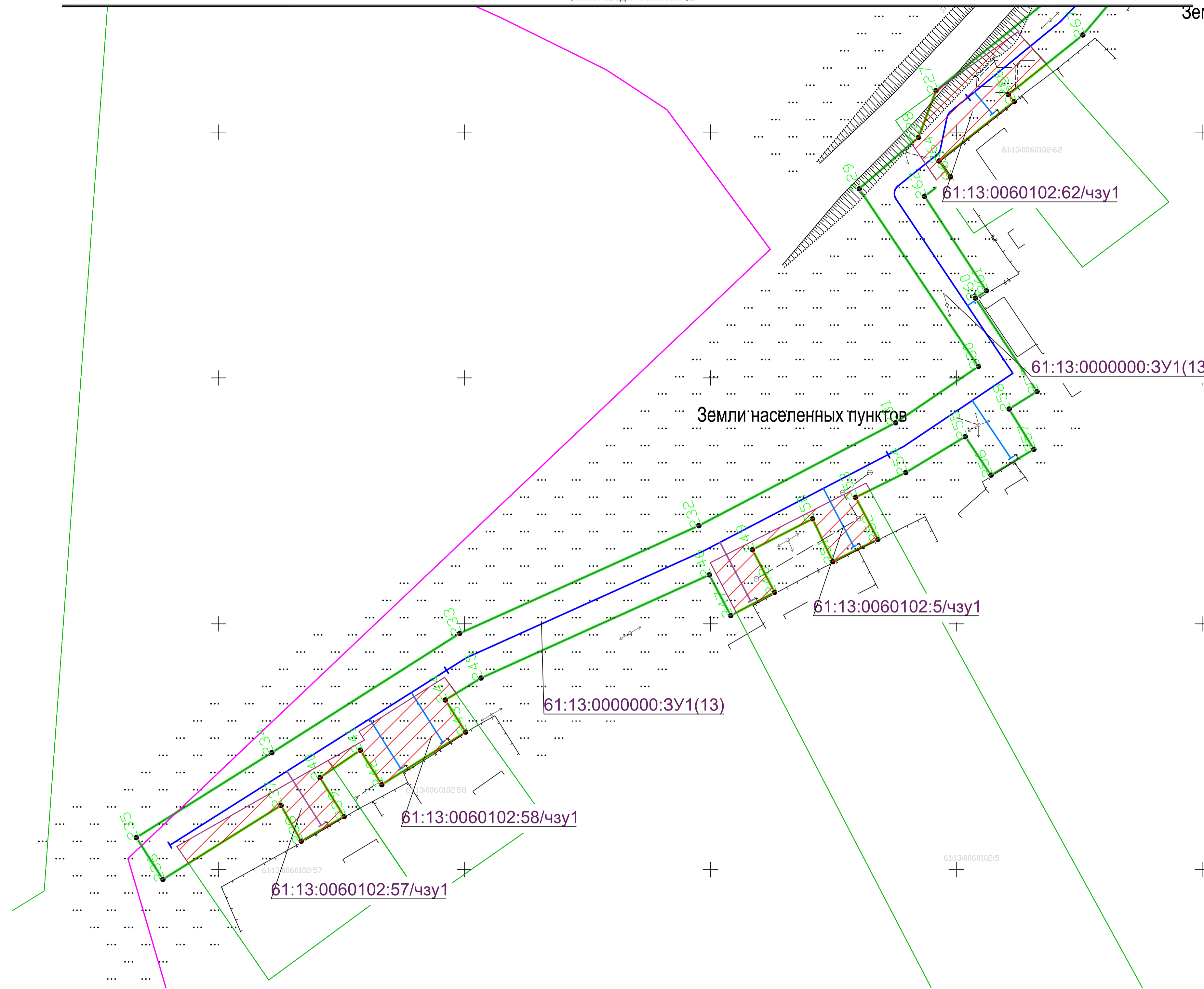
Линия сводки с листом 31









Линия сводки с листом 33

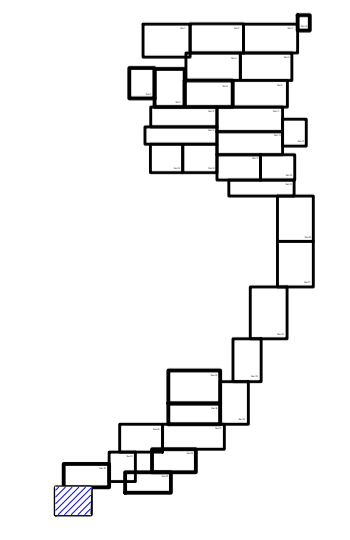
Согласовано	
Изм. N	подп.
Подп. и дата	Взам. инв. N



2020-011					
Строительство распределительных сетей газоснабжения х. Хутурской Зимовниковского района Ростовской области					
изм	кол. н. лист	N док	Подпись	Дата	
Выполнил	Бойко П.В.			04.20	Проект межевания территории Раздел 5. Графическая часть
Проверил	Ковалев А.М.			04.20	
Директор	Ковалев С.М.			04.20	
				04.20	Чертеж межевания территории
				000 "Жилстройпроект"	
Формат А3х3					



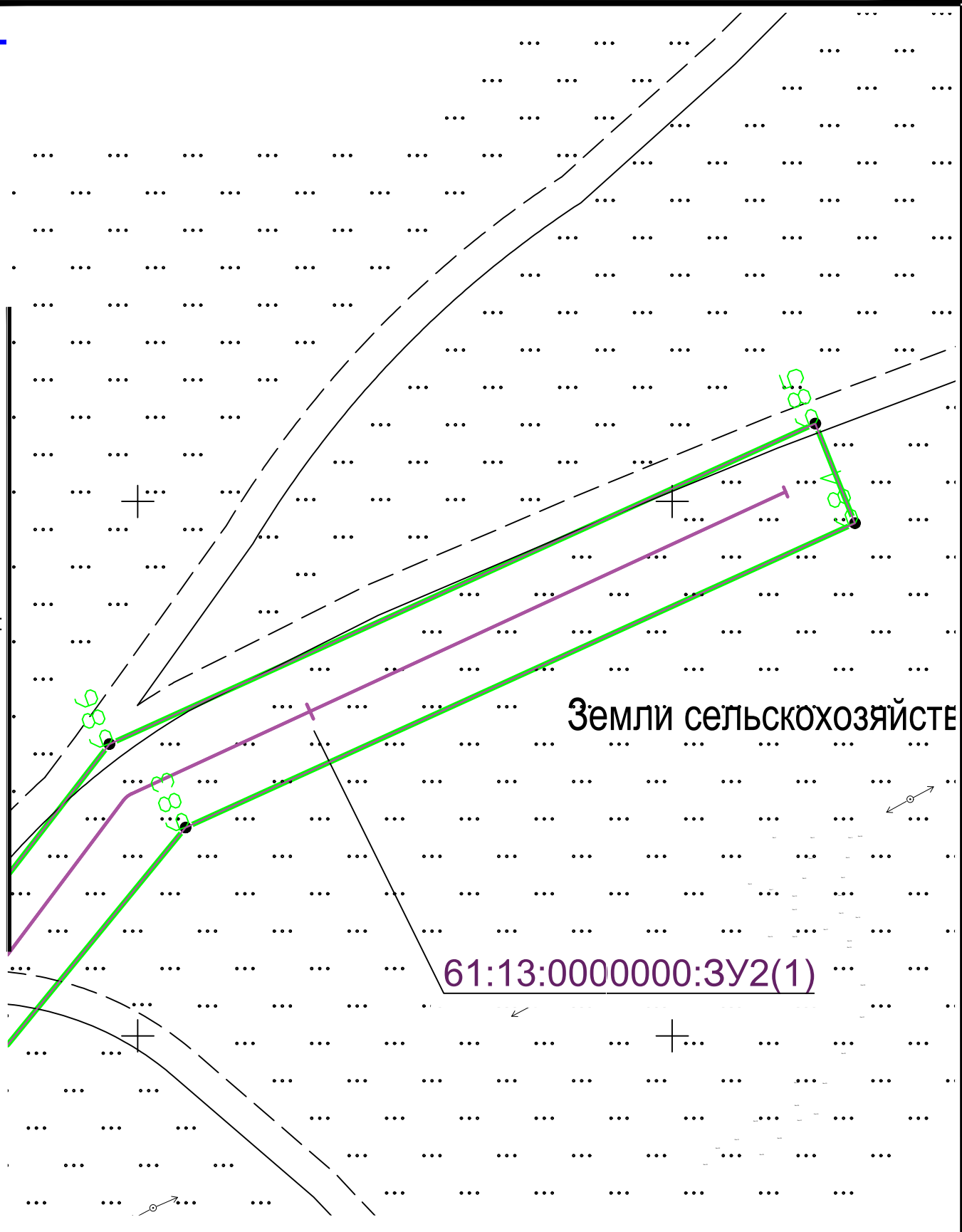
-  Граница образуемого земельного участка для установления публичного сервитута
-  Граница существующего земельного участка
-  Часть существующего земельного участка, выделяемая для установления публичного сервитута
-  Граница проектируемого элемента планировочной структуры
-  Проектируемый линейный объект
-  Проектируемый линейный объект
-  Характерная точка проектируемого элемента планировочной структуры
-  Граница населенного пункта х. Хутурской



						2020-011			
						Строительство распределительных сетей газоснабжения х. Хутурской Зимовниковского района Ростовской области			
изм.	кол.чл.	лист	N док	Подпись	Дата	стадия	лист	листов	
Выполнил	Бойко П.В.				04.20	Проект межевания территории	П	33	35
Проверил	Ковалев А.М.				04.20	Раздел 5. Графическая часть			
Директор	Ковалев С.М.				04.20	Чертеж межевания территории			
						000			
						"Жилстройпроект"			

Согласовано	
Изм. N подл.	
Поп. и дата	
Взам. инв. N	

Линия сводки с листом 3



Земли сельскохозяйствен...

61:13:0000000:3У2(1)

Согласовано

Взам. инв. N

Подп. и дата

Инв. N подл.

2020-011

Строительство распределительных сетей газоснабжения
х. Хуторской Зимовниковского района Ростовской области

изм	кол.уч	лист	N док	Подпись	Дата
Выполнил				Бойко П.В.	04.20
Проверил				Ковалев А.М.	04.20
Директор				Ковалев С.М.	04.20
					04.20

Проект межевания территории
Раздел 5. Графическая часть

стадия	лист	листов
П	34	35

Чертеж межевания территории



ООО
"Жилстройпроект"









Земли населённых пунктов

61:13:0000000:ЗУ1(11)

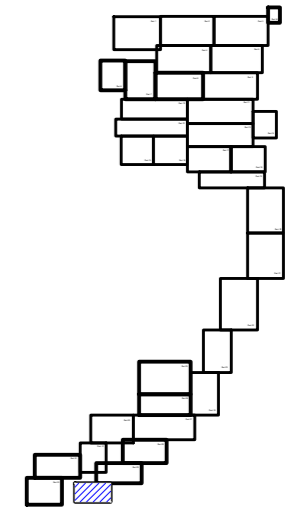
61:13:0060102:100

0354

158

-  Граница образуемого земельного участка для установления публичного сервитута
-  Граница существующего земельного участка
-  Часть существующего земельного участка, выделяемая для установления публичного сервитута
-  Граница проектируемого элемента планировочной структуры
-  Проектируемый линейный объект
-  Проектируемый линейный объект
-  Характерная точка проектируемого элемента планировочной структуры
-  Граница населенного пункта х. Хуторской

2020-011					
Строительство распределительных сетей газоснабжения х. Хуторской Зимовниковского района Ростовской области					
изм.	кол.уч. лист	N док.	Подпись	Дата	
Выполнил	Бойко П.В.			04.20	Проект межевания территории Раздел 5. Графическая часть
Проверил	Ковалев А.М.			04.20	
Директор	Ковалев С.М.			04.20	
					стадия
					лист
					листов
Чертеж межевания территории					000
					"Жилстройпроект"



Согласовано	
Изм. N	
Подп. и дата	
Взам. инв. N	
Инв. N подл.	

6.ПРОЕКТ МЕЖЕВАНИЯ ТЕРРИТОРИИ. ПОЯСНИТЕЛЬНАЯ ЗАПИСКА.

6.1 Сведения об использованных материалах по установлению границ земельных участков и особенностях межевания.

Проект межевания разработан в соответствии с основными законодательными и нормативными документами:

- "Градостроительный кодекс Российской Федерации" от 29 декабря 2004 г. N 190-ФЗ ст. 42, 43, 45, 46.;

- "Земельный кодекс Российской Федерации" от 25.10.2001 N 136-ФЗ;

- "Водный кодекс Российской Федерации" от 3 июня 2006 г. № 74-ФЗ;

- "Лесной кодекс Российской Федерации" от 4 июня 2006 г. № 200-ФЗ;

- Федеральный закон от 06.10.03 № 131-ФЗ "Об общих принципах организации местного самоуправления в Российской Федерации";

- Федеральный закон "О государственной регистрации недвижимости" от 13.07.2015 N 218-ФЗ;

- Федеральный закон от 24 ноября 1995 г. N 181-ФЗ "О социальной защите инвалидов в РФ";

- Федеральный закон от 27 декабря 2002 г. N 184-ФЗ "О техническом регулировании";

- СП 42.13330.2011 Градостроительство. Планировка и застройка городских и сельских поселений. Актуализированная редакция СНиП 2.07.01-89*;

- Инструкция о порядке проектирования и установления границ зон размещения линейных объектов в городах и других поселениях Российской Федерации (РДС 30-201-98), принятой и введенной в действие Постановлением Государственного комитета Российской Федерации по жилищной и строительной политике от 06.04.1998 N18-30;

- Порядок установления и отображения границ, обозначающих границы территорий, занятых линейными объектами и (или) предназначенных для размещения линейных объектов, утвержденный Приказом Министерства строительства и жилищно-коммунального хозяйства Российской Федерации от 25.04.2017 года N742/пр;

- Постановление Государственного комитета РФ по строительству и жилищно-коммунальному комплексу от 29. 10. 2002 г. № 150 "Об утверждении инструкции о порядке разработки, согласования, экспертизы и утверждения градостроительной документации" (СНиП 11-04-2003) (в части не противоречащей Градостроительному Кодексу РФ от 29. 12. 2004 г. № 190-ФЗ);

- Постановление Правительства Российской Федерации от 12.05.2017 г. №564 "Об утверждении Положения о составе и содержании проектов планировки территории, предусматривающих размещение одного или нескольких линейных объектов"

- СанПиН 2.2.1/2.1.1.1200-03 "Санитарно-эпидемиологические правила и нормативы";

Подготовка проекта межевания осуществляется применительно к территории, определенной в проекте планировки территории как зона планируемого размещения линейного объекта, выделяемый для производства работ по объекту: «Строительство

распределительных сетей газоснабжения х. Хуторской Зимовниковского района Ростовской области».

Основной задачей проекта межевания территории линейного объекта является:

- установление границ земельных участков, предназначенных для строительства линейного объекта;
- расчёт площадей образуемых земельных участков;
- внесение предложения по установлению границ зон действия планируемых публичных сервитутов.

Границы землевладений, отводов участков под все виды использования, границы территорий по формам собственности, данные о собственниках земельных участков сформированы на основании кадастровых планов территории (выписка из государственного кадастра недвижимости), предоставленных филиалом федерального государственного бюджетного учреждения "Федеральная кадастровая палата Федеральной службы государственной регистрации, кадастра и картографии".

Территория в границах проектирования расположена в кадастровых кварталах 61:13:0060101, 61:13:0060102, 61:13:0060103, 61:13:0060104, 61:13:0060105, 61:13:0060106, 61:13:0600015

Зона размещения планируемого линейного объекта равна общему земельному отводу необходимому для строительства и эксплуатации объекта.

Общий земельный отвод подразделяется на временный земельный отвод, выделяемый только на период строительства объекта и постоянный земельный отвод.

Согласно статье 39.37 и статье 78 Земельного кодекса РФ территория, выделяемая под временный земельный отвод не подлежит межеванию, а предоставляется на основании установления публичного сервитута. Краткосрочный сервитут устанавливается под временный земельный отвод на период строительства линейного объекта. Участки, выделяемые под постоянный земельный отвод предоставляются на основании установления долгосрочного публичного сервитута.

Перечень образуемых земельных участков приведен в таблице №4.

Таблица № 4

Условный номер земельного участка	Способ образования	Категория земель	Площадь, м ²
			ЗУ пересечения
61:13:0000000:ЗУ1	Установление публичного сервитута	Земли населенных пунктов	165024
61:13:0000000:ЗУ2	Установление публичного сервитута	Земли сельскохозяйственного назначения	2895
61:13: 0600015:ЗУ3	Установление публичного сервитута	Земли сельскохозяйственного назначения	792

Перечень частей существующих земельных участков, пересекаемых земельным отводом.

Номер	Кадастровый номер	Месторасположения, адрес	Категория земель	Разрешенное использование	Сведения о собственности	Площадь участка	Пересекаемая часть, площадь кв.м
1	61:13:0060101:20	Ростовская обл, р-н Зимовниковский, х Хуторской, ул Набережная 40	земли населенных пунктов	Для ведения личного подсобного хозяйства	собственность Кулькин Андрей Сергеевич	1152	291
2	61:13:0060101:10	Ростовская обл, р-н Зимовниковский, х Хуторской, ул Набережная 35	земли населенных пунктов	Для ведения личного подсобного хозяйства	собственность Рева Анна Григорьевна	1963	52
3	61:13:0060101:8	Ростовская обл, р-н Зимовниковский, х Хуторской, ул Набережная 21, кв 2	земли населенных пунктов	Для ведения личного подсобного хозяйства	собственность Волобуев Андрей Михайлович	1211	131
4	61:13:0060105:26	Ростовская обл, р-н Зимовниковский, х Хуторской, ул Мира, 1, кв 2	земли населенных пунктов	Для ведения личного подсобного хозяйства	собственность Ходыка Пётр Фёдорович	1087	68
5	61:13:0060103:68	Ростовская обл, р-н Зимовниковский, х Хуторской, ул Спортивная, 11	земли населенных пунктов	под объектом торговли	собственность Гиренко Людмила Николаевна	34	34
6	61:13:0060101:9	Ростовская обл, р-н Зимовниковский, х Хуторской, ул Набережная 18	земли населенных пунктов	Для ведения личного подсобного хозяйства	собственность Повзикова Светлана Григорьевна	1255	123
7	61:13:0060106:5	Ростовская обл, р-н Зимовниковский, х Хуторской, ул Рабочая, 1, кв 3	земли населенных пунктов	Для ведения личного подсобного хозяйства	Индивидуальная собственность Шибалкин Владимир Анатольевич	634	161
8	61:13:0060103:23	Ростовская обл, р-н Зимовниковский, х Хуторской, ул Молодежная, 4 кв 1	земли населенных пунктов	Для ведения личного подсобного хозяйства	собственность Худиков Николай Петрович	1293	82

9	61:13:0060101:7	Ростовская обл, р-н Зимовниковский, х Хуторской, ул Набережная 20, кв 2	земли населенных пунктов	Для ведения личного подсобного хозяйства	собственность Гузеватый Алексей Николаевич	1155	93
10	61:13:0060103:75	Ростовская обл, р-н Зимовниковский, х Хуторской, ул Молодежная, 7, квартира 1	земли населенных пунктов	Для ведения личного подсобного хозяйства	собственность Черноокий Владимир Фёдорович	972	70
11	61:13:0060101:80	Ростовская обл, р-н Зимовниковский, х Хуторской, ул Набережная, 19, квартира 2	земли населенных пунктов	Земли сельскохозяйственного использования(личное подсобное хозяйство)	Собственность (частная собственность) Логвинова Анна Фёдоровна, Логвинова Анна Фёдоровна	813	68
12	61:13:0060103:18	Ростовская обл, р-н Зимовниковский, х Хуторской, ул Спортивная, 1, кв 2	земли населенных пунктов	Для ведения личного подсобного хозяйства	общая долевая собственность Кихаял Савелий Петрович, Пиндеева Татьяна Михайловна, Кихаял Пётр Петрович, Пиндеев Антон Сергеевич, Пиндеев Сергей Анатольевич	940	158
13	61:13:0060106:31	Ростовская обл, р-н Зимовниковский, х Хуторской, ул Степная, 2, кв 2	земли населенных пунктов	Для ведения личного подсобного хозяйства	Индивидуальная собственность Комаров Александр Алексеевич	1162	102

14	61:13:0060103:87	Ростовская обл, р-н Зимовниковский, х Хуторской, ул Спортивная, 9	земли населенных пунктов	Для функционирования ГУРО СП Зимовниковского района	собственность субъектов Российской Федерации постоянное (бессрочное) пользование "Социальный приют для детей и подростков Зимовниковского района"	5039	176
15	61:13:0060102:6	Ростовская обл, р-н Зимовниковский, х Хуторской, ул Луговая 8	земли населенных пунктов	Для ведения личного подсобного хозяйства	общая долевая собственность Акаев Нариман Биймурзаевич, Акаева Гульбарьят Абдулкадыровна, Акаев Темуслан Биймурзаевич, Акаева Патимат Биймурзаевна	3941	340
16	61:13:0060102:7	Ростовская обл, р-н Зимовниковский, х Хуторской, ул Луговая 7	земли населенных пунктов	Для ведения личного подсобного хозяйства	собственность Хайрутдинов Мурат Махмудович	1671	44
17	61:13:0060105:28	Ростовская обл, р-н Зимовниковский, х Хуторской, ул Школьная, 4, кв 2	земли населенных пунктов	Для ведения личного подсобного хозяйства	собственность Подрейко Галина Викторовна	1189	138
18	61:13:0060101:22	Ростовская обл, р-н Зимовниковский, х Хуторской, ул Набережная 39	земли населенных пунктов	Для ведения личного подсобного хозяйства	собственность Шередекина Вера Ивановна	1335	68
19	61:13:0060101:14	Ростовская обл, р-н Зимовниковский, х Хуторской, ул Набе-	земли населенных пунктов	Для ведения личного подсобного хозяйства	собственность Медведев Анатолий Николаевич	2150	88

		режная 10					
20	61:13:0060104:57	Ростовская обл, р-н Зимовниковский, х Хуторской, ул Рабочая, 17	земли населенных пунктов	Земли сельскохозяйственного использования(личное подсобное хозяйство)	собственность Худик Дмитрий Григорьевич	1985	29
21	61:13:0060104:32	Ростовская обл, р-н Зимовниковский, х Хуторской, ул Степная, 10	земли населенных пунктов	Для ведения личного подсобного хозяйства	собственность Калашников Иван Яковлевич	1808	123
22	61:13:0060106:51	Ростовская обл, р-н Зимовниковский, х Хуторской, ул Рабочая, 8	земли населенных пунктов	Для ведения личного подсобного хозяйства	общая долевая собственность Пиндеев Максим Геннадьевич, Пиндеева Марина Аркадьевна, Пиндеев Геннадий Анатольевич, Пиндеев Геннадий Геннадьевич	1196	180
23	61:13:0060106:7	Ростовская обл, р-н Зимовниковский, х Хуторской, ул Рабочая, 7	земли населенных пунктов	Для ведения личного подсобного хозяйства	собственность Петрова Елена Георгиевна	1083	202
24	61:13:0060105:30	Ростовская обл, р-н Зимовниковский, х Хуторской, ул Мира, 17	земли населенных пунктов	Для производственных целей (контора)	собственность АО "Племенной завод "Прогресс"	1952	30

25	61:13:0060103:22	Ростовская обл, р-н Зимовниковский, х Хуторской, ул Молодежная, 2 кв 1	земли населенных пунктов	Для ведения личного подсобного хозяйства	общая долевая собственность Ворошилова Виктория Игоревна, Ворошилова Елена Сергеевна, Ворошилов Игорь Николаевич, Ворошилов Даниил Игоревич	1298	80
26	61:13:0060101:76	Ростовская обл, р-н Зимовниковский, х Хуторской, ул Набережная 23	земли населенных пунктов	Земли сельскохозяйственного использования(личное подсобное хозяйство)	собственность Литовченко Сергей Петрович	1514	67
27	61:13:0060104:54	Ростовская обл, р-н Зимовниковский, х Хуторской, ул Северная, 1, квартира 1	земли населенных пунктов	Земли сельскохозяйственного использования(личное подсобное хозяйство)	общая долевая собственность Дичко Руслан Умарбекович, Дичко Матвей Дмитриевич, Дичко Григорий Дмитриевич, Дичко Наталья Вячеславовна	959	212
28	61:13:0060104:15	Ростовская обл, р-н Зимовниковский, х Хуторской, ул Степная, 14	земли населенных пунктов	Для ведения личного подсобного хозяйства	собственность Михайлова Тамара Ивановна	1656	32
29	61:13:0060104:37	Ростовская обл, р-н Зимовниковский, х Хуторской, ул Степная, 11	земли населенных пунктов	Для ведения личного подсобного хозяйства	собственность Козейкин Николай Владимирович	2983	319
30	61:13:0060101:36	Ростовская обл, р-н Зимовниковский, х Хуторской, ул Набережная 6	земли населенных пунктов	Земли сельскохозяйственного использования(личное подсобное хозяйство)	собственность Асланова Азиза	1729	60

31	61:13:0060105:7	Ростовская обл, р-н Зимовниковский, х Хуторской, ул Школьная, 3, кв 2	земли населенных пунктов	Для ведения личного подсобного хозяйства	собственность Грянников Александр Иванович	554	27
32	61:13:0060103:13	Ростовская обл, р-н Зимовниковский, х Хуторской, ул Молодежная, 9 кв 1	земли населенных пунктов	Для ведения личного подсобного хозяйства	собственность Кулькин Александр Михайлович	1003	79
33	61:13:0060104:44	Ростовская обл, р-н Зимовниковский, х Хуторской, ул Степная, 6	земли населенных пунктов	Земли сельскохозяйственного использования(личное подсобное хозяйство)	собственность Фурсов Юрий Михайлович	3060	290
34	61:13:0060106:49	Ростовская обл, р-н Зимовниковский, х Хуторской, ул Степная, 1, квартира 2	земли населенных пунктов	Земли сельскохозяйственного использования(личное подсобное хозяйство)	Собственность (частная собственность) Фролова Надежда Александровна, Мериков Ромазан Романович, Бимуканов Серик Анатольевич, Мерикова Амина Романовна, Мериков Роман Ромазанович, Бимуканов Кайрат Анатольевич, Мерикова Айганым Хайрединовна	934	81
35	61:13:0060106:28	Ростовская обл, р-н Зимовниковский, х Хуторской, ул Рабочая, 2, кв 3	земли населенных пунктов	Для ведения личного подсобного хозяйства	собственность Акимов Александр Алексеевич	634	114
36	61:13:0060106:33	Ростовская обл, р-н Зимовниковский, х Хуторской, ул Степная, 4, квартира 2	земли населенных пунктов	Земли сельскохозяйственного использования(личное подсобное хозяйство)	собственность Крыловский Геннадий Борисович	1096	88

37	61:13:0060106:50	Ростовская обл, р-н Зимовниковский, х Хуторской, ул Степная, 1, квартира 1	земли населенных пунктов	Земли сельскохозяйственного использования(личное подсобное хозяйство)	собственность Исалиева Любовь Саветовна	1182	83
38	61:13:0000000:107 Единое землепользование	Ростовская обл., р-н Зимовниковский, автодорога, подъезд от автодороги г.Элиста-п.Зимовники-х.Хуторской	Земли промышленности, энергетики, транспорта, связи, радиовещания, телевидения, информатики, земли для обеспечения космической деятельности, земли обороны, безопасности и земли иного специального назначения	Под объекты транспорта Автомобильного	Неразграниченная собственность в управлении Администрации Зимовниковского района	105800	600
39	61:13:0060105:109	Ростовская обл, р-н Зимовниковский, х Хуторской, ул Строительная, 4, квартира 1	земли населенных пунктов	Земли сельскохозяйственного использования(личное подсобное хозяйство)	собственность Головки Анатолий Михайлович	886	148
40	61:13:0060106:4	Ростовская обл, р-н Зимовниковский, х Хуторской, ул Рабочая, 1, кв 1	земли населенных пунктов	Для ведения личного подсобного хозяйства	собственность Крахмаль Нина Ивановна	904	206
41	61:13:0060104:31	Ростовская обл, р-н Зимовниковский, х Хуторской, ул Северная, 2, кв 2	земли населенных пунктов	Для ведения личного подсобного хозяйства	общая долевая собственность Ковач Ирина Александровна, Чепурной Владимир Вячеславович	1092	200
42	61:13:0060105:24	Ростовская обл, р-н Зимовниковский, х Хуторской, ул Мира, 6, кв 2	земли населенных пунктов	Для ведения личного подсобного хозяйства	собственность Шередыкина Галина Ивановна	954	34
43	61:13:0060103:30	Ростовская обл, р-н Зимовниковский, х Хуторской, ул Набережная, 62	земли населенных пунктов	Для ведения личного подсобного хозяйства	собственность Ходыкина Елена Сергеевна	1646	28

44	61:13:0060101:15	Ростовская обл, р-н Зимовниковский, х Хуторской, ул Набережная 12	земли населенных пунктов	Для ведения личного подсобного хозяйства	общая долевая собственность Кулькина Валентина Сергеевна, Кулькин Андрей Сергеевич, Кулькина Ирина Васильевна	1929	264
45	61:13:0060102:8	Ростовская обл, р-н Зимовниковский, х Хуторской, ул Луговая 29	земли населенных пунктов	Для ведения личного подсобного хозяйства	собственность Абдулмуслимова Майсарат Расуловна	2478	139
46	61:13:0060101:13	Ростовская обл, р-н Зимовниковский, х Хуторской, ул Набережная 8	земли населенных пунктов	Для ведения личного подсобного хозяйства	собственность Черноокий Владимир Николаевич	2620	90
47	61:13:0060106:344	Ростовская область, р-н Зимовниковский, х. Хуторской, ул. Северная, 1 а	земли населенных пунктов	Для ведения личного подсобного хозяйства	общая долевая собственность Дичко Матвей Дмитриевич, Дичко Григорий Дмитриевич, Дичко Наталья Вячеславовна, Дичко Руслан Умарбекович	1000	56
48	61:13:0060103:3	Ростовская обл, р-н Зимовниковский, х Хуторской, ул Школьная, 18	земли населенных пунктов	Для ведения личного подсобного хозяйства	собственность Чернокозова Елена Алексеевна	2117	99
49	61:13:0060101:24	Ростовская обл, р-н Зимовниковский, х Хуторской, ул Набережная 14	земли населенных пунктов	Для ведения личного подсобного хозяйства	собственность Сергиенко Вера Васильевна	1323	79
50	61:13:0060103:17	Ростовская обл, р-н Зимовниковский, х Хуторской, ул Школьная, 20	земли населенных пунктов	Для ведения личного подсобного хозяйства	собственность Массалов Владимир Иванович	1737	119

51	61:13:0060106:44	Ростовская обл, р-н Зимовниковский, х Хуторской, ул Степная, 3, квартира 2	земли населенных пунктов	Земли сельскохозяйственного использования(личное подсобное хозяйство)	собственность Парамонова Валентина Васильевна	977	74
52	61:13:0060105:8	Ростовская обл, р-н Зимовниковский, х Хуторской, ул Школьная, 3, кв 1	земли населенных пунктов	Для ведения личного подсобного хозяйства	собственность Рыжова Елена Валентиновна	1854	164
53	61:13:0060102:57	Ростовская обл, р-н Зимовниковский, х Хуторской, ул Луговая 53	земли населенных пунктов	Земли сельскохозяйственного использования(личное подсобное хозяйство)	общая долевая собственность Асельдеров Хусейн Муратович, Асельдеров Мурат Хизириевич, Асельдерова Асия Муратовна, Асельдерова Амина Муратовна, Асельдерова Джамиля Шапиевна, Аселдерова Фатима Муратовна	1086	203
54	61:13:0060105:18	Ростовская обл, р-н Зимовниковский, х Хуторской, ул Мира, 1, кв 1	земли населенных пунктов	Для ведения личного подсобного хозяйства	собственность Юндин Николай Николаевич	1289	114
55	61:13:0060102:56	Ростовская обл, р-н Зимовниковский, х Хуторской, ул Луговая 54	земли населенных пунктов	Земли сельскохозяйственного использования(личное подсобное хозяйство)	собственность Магомедова Шахризат Зубайругаджиевна	2633	128
56	61:13:0060104:33	Ростовская обл, р-н Зимовниковский, х Хуторской, ул Степная, 13	земли населенных пунктов	Для ведения личного подсобного хозяйства	Собственность Гуназова Диана Николаевна	1336	397
57	61:13:0060106:48	Ростовская обл, р-н Зимовниковский, х Хуторской, ул Степ	земли населенных пунктов	Земли сельскохозяйственного использования(личное подсобное	собственность Шарипов Ниязим Константинович	1016	75

		ная, 2, квартира 1		хозяйство)			
58	61:13:0060101:57	Ростовская обл, р-н Зимовниковский, х Хуторской, ул Набережная 46	земли населенных пунктов	Земли сельскохозяйственного использования(личное подсобное хозяйство)	собственность Черноокий Николай Иванович	1341	64
59	61:13:0060105:80	Ростовская обл, р-н Зимовниковский, х Хуторской, ул Школьная, 7, квартира 2	земли населенных пунктов	Земли сельскохозяйственного использования(личное подсобное хозяйство)	собственность Яценко Александр Григорьевич	1225	59
60	61:13:0060105:108	Ростовская обл, р-н Зимовниковский, х Хуторской, ул Строительная, 4, квартира 2	земли населенных пунктов	Земли сельскохозяйственного использования(личное подсобное хозяйство)	общая долевая собственность Ефимов Владимир Владимирович, Ефимова Елена Николаевна, Ефимова Маргарита Сергеевна, Ефимова Анастасия Александровна	927	184
61	61:13:0060103:29	Ростовская обл, р-н Зимовниковский, х Хуторской, ул Школьная, 21	земли населенных пунктов	Для ведения личного подсобного хозяйства	собственность Грицын Александр Яковлевич	2518	118
62	61:13:0060105:48	Ростовская обл, р-н Зимовниковский, х Хуторской, ул Мира, 20б	земли населенных пунктов	Для производственных целей (мед.пункт)	собственность АО "Племенной завод "Прогресс"	1021	67
63	61:13:0060101:54	Ростовская обл, р-н Зимовниковский, х Хуторской, ул Набережная 5, квартира 1	земли населенных пунктов	Земли сельскохозяйственного использования(личное подсобное хозяйство)	собственность Плотникова Виктория Сергеевна	1314	981
64	61:13:0060103:2	Ростовская обл, р-н Зимовниковский, х Хуторской, ул Спор-	земли населенных пунктов	Для ведения личного подсобного хозяйства	собственность Плещенко Юрий Васильевич	1347	272

		тивная, 4, кв 1					
65	61:13:0060104:45	Ростовская обл, р-н Зимовниковский, х Хуторской, ул Степная, 16	земли населенных пунктов	Земли сельскохозяйственного использования(личное подсобное хозяйство)	общая долевая собственность Назаркина Снежана Сергеевна, Назаркина Мария Анатольевна, Назаркин Сергей Анатольевич Назаркин Иван Сергеевич	1175	18
66	61:13:0060103:6	Ростовская обл, р-н Зимовниковский, х Хуторской, ул Молодежная, 5, кв 1	земли населенных пунктов	Для ведения личного подсобного хозяйства	собственность Растригин Владимир Кимович	1439	75
67	61:13:0060105:114	Ростовская обл, р-н Зимовниковский, х Хуторской, ул Строительная, 12	земли населенных пунктов	земли учреждений и организаций народного образования	собственность муниципального образования Зимовниковский район, постоянное (бессрочное) пользование Кировская средняя школа	27323	268
68	61:13:0060106:19	Ростовская обл, р-н Зимовниковский, х Хуторской, ул Производственная, 8	земли населенных пунктов	Для производственных целей (автогараж (легковой))	собственность АО "Племенной завод "Прогресс"	2225	3
69	61:13:0060105:152	Ростовская обл., р-н Зимовниковский, х .Хуторской, ул. Школьная, 38	земли населенных пунктов	Для функционирования МОУ КСОШ №9 мастерской-гаражей	собственность муниципального образования Зимовниковский район	1040	78

70	61:13:0060102:86	Ростовская обл, р-н Зимовниковский, х Хуторской, ул Луговая 2	земли населенных пунктов	Земли сельскохозяйственного использования(личное подсобное хозяйство)	собственность Лавров Юрий Иванович	2879	153
71	61:13:0060101:11	Ростовская обл, р-н Зимовниковский, х Хуторской, ул Набережная 48	земли населенных пунктов	Для ведения личного подсобного хозяйства	собственность Галдина Валентина Андреевна	3699	11
72	61:13:0060105:105	Ростовская обл, р-н Зимовниковский, х Хуторской, ул Строительная, 6, квартира 2	земли населенных пунктов	Земли сельскохозяйственного использования(личное подсобное хозяйство)	собственность Плетнёв Геннадий Иванович	1061	195
73	61:13:0060106:45	Ростовская обл, р-н Зимовниковский, х Хуторской, ул Степная, 3, квартира 1	земли населенных пунктов	Земли сельскохозяйственного использования(личное подсобное хозяйство)	собственность Малышев Сергей Анатольевич	1240	103
74	61:13:0060102:5	Ростовская обл, р-н Зимовниковский, х Хуторской, ул Луговая 50	земли населенных пунктов	Для ведения личного подсобного хозяйства	собственность Гамидов Шамиль Магомедович	5752	238
75	61:13:0060105:34	Ростовская обл, р-н Зимовниковский, х Хуторской, ул Школьная, 37	земли населенных пунктов	Для производственных целей (баня)	Неразграниченная собственность в управлении Администрации Зимовниковского района	391	74
76	61:13:0060103:20	Ростовская обл, р-н Зимовниковский, х Хуторской, ул Спортивная, 5, кв 2	земли населенных пунктов	Для ведения личного подсобного хозяйства	общая долевая собственность Воронцова Галина Александровна, Воронцова Екатерина Валерьевна	1417	98
77	61:13:0060105:61	Ростовская обл, р-н Зимовниковский, х Хуторской, ул Школьная, 4, кв 1	земли населенных пунктов	Для ведения личного подсобного хозяйства	собственность Радчик Николай Никитович	1693	142

78	61:13:0060101:4	Ростовская обл, р-н Зимовниковский, х Хуторской, ул Набережная 21, кв 1	земли населенных пунктов	Для ведения личного подсобного хозяйства	собственность Российской Федерации , хозяйственное ведение "Племенной завод "Прогресс"	1331	108
79	61:13:0060103:67	Ростовская обл, р-н Зимовниковский, х Хуторской, ул Спортивная, 2, квартира 1	земли населенных пунктов	Земли сельскохозяйственного использования(личное подсобное хозяйство)	Собственность (частная собственность) Нищенко Василий Владимирович	954	158
80	61:13:0060106:6	Ростовская обл, р-н Зимовниковский, х Хуторской, ул Рабочая, 9	земли населенных пунктов	Для ведения личного подсобного хозяйства	собственность Кутненко Надежда Дмитриевна	1337	216
81	61:13:0060103:66	Ростовская обл, р-н Зимовниковский, х Хуторской, ул Спортивная, 2, квартира 2	земли населенных пунктов	Земли сельскохозяйственного использования(личное подсобное хозяйство)	собственность Зорин Николай Иванович	932	160
82	61:13:0060104:24	Ростовская обл, р-н Зимовниковский, х Хуторской, ул Степная, 7	земли населенных пунктов	Для ведения личного подсобного хозяйства	собственность Селякко Татьяна Васильевна	1604	258
83	61:13:0060102:58	Ростовская обл, р-н Зимовниковский, х Хуторской, ул Луговая 52	земли населенных пунктов	Земли сельскохозяйственного использования(личное подсобное хозяйство)	собственность Бурда Василий Николаевич	1040	251
84	61:13:0060104:9	Ростовская обл, р-н Зимовниковский, х Хуторской, ул Степная, 5	земли населенных пунктов	Для ведения личного подсобного хозяйства	собственность Фурсов Иван Дмитриевич	2015	113
85	61:13:0060105:6	Ростовская обл, р-н Зимовниковский, х Хуторской, ул Школьная, 3, кв 3	земли населенных пунктов	Для ведения личного подсобного хозяйства	собственность Васильцов Федор Тимофеевич	1661	119

86	61:13:0600015:1	Ростовская обл, р-н Зимовниковский, ОАО племенной завод "Прогресс"	земли сельскохозяйственного использования	Для сельскохозяйственного производства	Собственность РФ, аренда АО "Племенной завод "Прогресс"	334990000	8518
87	61:13:0060105:106	Ростовская обл, р-н Зимовниковский, х Хуторской, ул Строительная, 6, квартира 1	земли населенных пунктов	Земли сельскохозяйственного использования(личное подсобное хозяйство)	собственность Плетнёва Валентина Михайловна	1676	61
88	61:13:0060104:50	Ростовская обл, р-н Зимовниковский, х Хуторской, ул Северная, 3, квартира 2	земли населенных пунктов	Земли сельскохозяйственного использования(личное подсобное хозяйство)	общая долевая собственность Болохова Виктория Сергеевна Иванова Наталья Сергеевна Болохов Вадим Сергеевич Иванова Юлия Сергеевна Иванова Полина Сергеевна Иванова Оксана Сергеевна Иванова Светлана Сергеевна, Иванов Евгений Сергеевич	1287	258
89	61:13:0060104:25	Ростовская обл, р-н Зимовниковский, х Хуторской, ул Рабочая, 11, кв 2	земли населенных пунктов	Для ведения личного подсобного хозяйства	собственность Репина Людмила Николаевна	1342	253
90	61:13:0060106:25	Ростовская обл, р-н Зимовниковский, х Хуторской, ул Производственная, 15	земли населенных пунктов	Для производственных целей (весовая)	Неразграниченная собственность в управлении Администрации Зимовниковского района	2586	32
91	61:13:0060102:62	Ростовская обл, р-н Зимовниковский, х Хуторской, ул Луговая 47	земли населенных пунктов	Земли сельскохозяйственного использования(личное подсобное хозяйство)	собственность Гапизов Магомедкамилль Магомедович	1301	314

92	61:13:0060104:26	Ростовская обл, р-н Зимовниковский, х Хуторской, ул Рабочая, 11, кв 1	земли населенных пунктов	Для ведения личного подсобного хозяйства	собственность Фурсов Анатолий Алексеевич	1206	255
93	61:13:0060103:12	Ростовская обл, р-н Зимовниковский, х Хуторской, ул Молодежная, 1, кв 1	земли населенных пунктов	Для ведения личного подсобного хозяйства	общая долевая собственность Галдин Алексей Иванович Галдина Татьяна Сергеевна Галдин Иван Иванович Галдин Владислав Иванович	1069	78
94	61:13:0060104:21	Ростовская обл, р-н Зимовниковский, х Хуторской, ул Рабочая, 12, кв 1	земли населенных пунктов	Для ведения личного подсобного хозяйства	общая долевая собственность Хасуев Хаваж Хазырович, Хасуева Любовь Сергеевна, Хасуев Дени Хаважевич, Горбикова Милана Хаважевна	1169	154
95	61:13:0060105:31	Ростовская обл, р-н Зимовниковский, х Хуторской, ул Мира, 19	земли населенных пунктов	Для производственных целей (склад-столовая)	собственность АО "Племенной завод "Прогресс"	2101	42
96	61:13:0060101:21	Ростовская обл, р-н Зимовниковский, х Хуторской, ул Набережная 5, кв 2	земли населенных пунктов	Для ведения личного подсобного хозяйства	общая долевая собственность Кириченко Андрей Александрович, Кириченко Наталья Анатольевна, Кириченко Никита Андреевич	942	199
97	61:13:0060103:70	Ростовская обл., р-н Зимовниковский, х. Хуторской, ул. Спор-	земли населенных пунктов	Для ведения личного подсобного хозяйства	собственность Гиренко Пётр Мифодьевич	997	111

		тивная, 1, кв. 1					
98	61:13:0060103:25	Ростовская обл, р-н Зимовниковский, х Хуторской, ул Молодежная, 8, кв 1	земли населенных пунктов	Для ведения личного подсобного хозяйства	Неразграниченная собственность в управлении Администрации Зимовниковского района	994	71
99	61:13:0060101:83	Ростовская обл, р-н Зимовниковский, х Хуторской, ул Набережная 11	земли населенных пунктов	Земли сельскохозяйственного использования(личное подсобное хозяйство)	собственность Козак Валентина Николаевна	2574	88
100	61:13:0060106:43	Ростовская обл, р-н Зимовниковский, х Хуторской, ул Степная, 4, квартира 1	земли населенных пунктов	Земли сельскохозяйственного использования(личное подсобное хозяйство)	Собственность (частная собственность) Мартыненко Владимир Григорьевич, Мартыненко Владимир Григорьевич	988	71
101	61:13:0060105:27	Ростовская обл, р-н Зимовниковский, х Хуторской, ул Мира, 2, кв 2	земли населенных пунктов	Для ведения личного подсобного хозяйства	собственность Моисеенко Ольга Петровна	1199	145
102	61:13:0000000:9134	Ростовская обл, р-н Зимовниковский	земли сельскохозяйственного использования	Объекты инженерно-технического обеспечения	Неразграниченная собственность в управлении Администрации Зимовниковского района	175534	423

Координаты образуемого земельного участка 61:13:0000000:ЗУ1 площадью 166043кв.м, предлагаемый для установления публичного сервитута приведены в таблице № 5

Таблица № 5

Номер контура земельного участка	Номер поворотной точки	X	Y
[1]	1	382968,73	3223982,33
[1]	2	382968,43	3224018,05
[1]	3	382973,68	3224137,35
[1]	4	382984,36	3224156,13
[1]	5	382989,51	3224153,29
[1]	6	382997,5	3224152,99
[1]	7	382997,69	3224158,66
[1]	8	383000,72	3224158,54
[1]	9	383000,78	3224162,97
[1]	10	382992,48	3224163,11
[1]	11	382989,52	3224164,75
[1]	12	382995,9	3224175,6
[1]	13	383003,41	3224190,36
[1]	14	382997,49	3224193,42
[1]	15	383042,83	3224289,16
[1]	16	383050,26	3224352,56
[1]	17	383040,29	3224352,81
[1]	18	383038,53	3224336,76
[1]	19	383040,51	3224336,55
[1]	20	383038,29	3224311,65
[1]	21	383035,82	3224311,96
[1]	22	383033,78	3224293,38
[1]	23	382984,51	3224188,86
[1]	24	382990,04	3224186,07
[1]	25	382986,41	3224178,85
[1]	26	382963,91	3224141,77
[1]	27	382960,8	3224072,64
[1]	28	382876,99	3224089,72
[1]	29	382876,27	3224090,25
[1]	30	382874,7	3224144,61
[1]	31	382882,2	3224231,72
[1]	32	382887,06	3224328,04
[1]	33	382889,79	3224328,08
[1]	34	382892,83	3224330,67
[1]	35	382908,78	3224362,62
[1]	36	382933,32	3224355,65

[1]	37	382936,53	3224356,97
[1]	38	382939,07	3224359,78
[1]	39	382947,58	3224391,31
[1]	40	382955,43	3224390,56
[1]	41	382956,05	3224400,65
[1]	42	382948,57	3224401,56
[1]	43	382948,89	3224405,13
[1]	44	382956,25	3224404,34
[1]	45	382957,15	3224414,27
[1]	46	382949,4	3224414,96
[1]	47	382949,98	3224421,14
[1]	48	382957,59	3224420,13
[1]	49	382958,49	3224430,8
[1]	50	382951,17	3224431,43
[1]	51	382951,72	3224436,29
[1]	52	382958,71	3224435,83
[1]	53	382959,73	3224445,8
[1]	54	382952,22	3224446,39
[1]	55	382952,69	3224452,19
[1]	56	382960,31	3224451,75
[1]	57	382961,06	3224462,09
[1]	58	382953,77	3224462,34
[1]	59	382952,98	3224486,55
[1]	60	382961,95	3224486,85
[1]	61	382962,06	3224496,65
[1]	62	382951,94	3224496,56
[1]	63	382951,14	3224521,36
[1]	64	382950,1	3224541,59
[1]	65	382949,07	3224556,44
[1]	66	382968,3	3224558,51
[1]	67	382986,59	3224573,1
[1]	68	382991,29	3224570,5
[1]	69	382995,29	3224570,26
[1]	70	382999,44	3224573,03
[1]	71	383018,18	3224599,54
[1]	72	383022,82	3224645,88
[1]	73	383018,32	3224695,25
[1]	74	383010,75	3224745,85
[1]	75	383000,58	3224745,55
[1]	76	383004,8	3224722,41
[1]	77	383008,51	3224711,85
[1]	78	383012,72	3224712,18
[1]	79	383012,65	3224672,84
[1]	80	383000,05	3224672,61
[1]	81	383000,34	3224668,82
[1]	82	383001,34	3224668,82

[1]	83	383001,39	3224665,96
[1]	84	383013,31	3224667,05
[1]	85	383014,3	3224652,9
[1]	86	383013,08	3224629,33
[1]	87	383010,03	3224605,2
[1]	88	382993,33	3224581,89
[1]	89	382988,27	3224585,23
[1]	90	382985,76	3224585,07
[1]	91	382964,77	3224568,28
[1]	92	382961,8	3224563,87
[1]	93	382955,84	3224562,84
[1]	94	382945,79	3224583,48
[1]	95	382940,6	3224582,54
[1]	96	382932,36	3224616,86
[1]	97	382927,34	3224628,19
[1]	98	382937,69	3224633,47
[1]	99	382937,07	3224644,25
[1]	100	382923,32	3224637,47
[1]	101	382920,11	3224640,87
[1]	102	382890,79	3224645,5
[1]	103	382854,52	3224641,43
[1]	104	382854,44	3224642,22
[1]	105	382844,31	3224642,62
[1]	106	382844,57	3224640,53
[1]	107	382834,9	3224639,13
[1]	108	382829,69	3224606,12
[1]	109	382827,15	3224598,34
[1]	110	382776,14	3224597,57
[1]	111	382775,69	3224601,57
[1]	112	382772,38	3224601,26
[1]	113	382766,44	3224698,32
[1]	114	382769,61	3224698,3
[1]	115	382769,64	3224701,98
[1]	116	382775,72	3224701,56
[1]	117	382788,91	3224709,02
[1]	118	382788,26	3224712,17
[1]	119	382823,75	3224719,58
[1]	120	382825,79	3224709,14
[1]	121	382833,41	3224709,25
[1]	122	382834,19	3224718,01
[1]	123	382835,84	3224718,49
[1]	124	382834,98	3224721,56
[1]	125	382848,3	3224725,32
[1]	126	382847,96	3224726,44
[1]	127	382864,12	3224729,5
[1]	128	382863,58	3224732,3

[1]	129	382922,67	3224743,01
[1]	130	382937,84	3224746,83
[1]	131	382938,94	3224741,58
[1]	132	382949,03	3224742,97
[1]	133	382948	3224747,81
[1]	134	382953,4	3224749,09
[1]	135	382955,81	3224752,02
[1]	136	382973,24	3224758,58
[1]	137	382974,24	3224769,81
[1]	138	382963,21	3224765,81
[1]	139	382960,3	3224776,85
[1]	140	382949,45	3224777,55
[1]	141	382953,32	3224762,66
[1]	142	382949,13	3224758,4
[1]	143	382923,99	3224754,34
[1]	144	382851,92	3224739,68
[1]	145	382852,99	3224734,46
[1]	146	382797,77	3224721,17
[1]	147	382793,71	3224738,3
[1]	148	382783,88	3224736,12
[1]	149	382788,42	3224719,13
[1]	150	382784,78	3224718,17
[1]	151	382760,57	3224704,92
[1]	152	382758,96	3224700,81
[1]	153	382759,73	3224692,41
[1]	154	382744,86	3224684,11
[1]	155	382740,47	3224690,64
[1]	156	382732,62	3224689,96
[1]	157	382730,7	3224706,45
[1]	158	382721,5	3224704,05
[1]	159	382722,8	3224689,2
[1]	160	382696,88	3224686,89
[1]	161	382689,59	3224687,93
[1]	162	382680,35	3224686,77
[1]	163	382679,8	3224694,15
[1]	164	382669,6	3224693,05
[1]	165	382669,93	3224686,34
[1]	166	382647,66	3224684,5
[1]	167	382647,41	3224690,85
[1]	168	382637,44	3224690,15
[1]	169	382637,52	3224685,14
[1]	170	382623,46	3224684,2
[1]	171	382621,62	3224695,85
[1]	172	382621,19	3224687,14
[1]	173	382612,58	3224686,55
[1]	174	382613,66	3224681,64

[1]	175	382604,43	3224679,71
[1]	176	382593,02	3224681,64
[1]	177	382580,03	3224679,39
[1]	178	382569,06	3224678,04
[1]	179	382568,39	3224685,8
[1]	180	382558,19	3224686,24
[1]	181	382559,05	3224677,07
[1]	182	382535,4	3224674,96
[1]	183	382535,44	3224692,26
[1]	184	382512,57	3224692,42
[1]	185	382512,58	3224694,38
[1]	186	382502,52	3224694,48
[1]	187	382502,53	3224692,28
[1]	188	382483,9	3224692,43
[1]	189	382483,89	3224694,78
[1]	190	382473,95	3224694,91
[1]	191	382473,76	3224692,14
[1]	192	382454,24	3224692,13
[1]	193	382454,35	3224695,33
[1]	194	382441,7	3224695,78
[1]	195	382441,85	3224692,13
[1]	196	382388,76	3224689,97
[1]	197	382388,68	3224687,3
[1]	198	382380,81	3224687,9
[1]	199	382380,84	3224687,2
[1]	200	382408,19	3224680,72
[1]	201	382461,31	3224682,23
[1]	202	382462,39	3224658,45
[1]	203	382472,39	3224659,26
[1]	204	382471,48	3224682,42
[1]	205	382525,31	3224682,48
[1]	206	382525,6	3224674,65
[1]	207	382514,76	3224673,89
[1]	208	382515,07	3224662,93
[1]	209	382561,29	3224667,14
[1]	210	382602,37	3224669,89
[1]	211	382617,91	3224671,79
[1]	212	382617,19	3224652,72
[1]	213	382618,95	3224652,62
[1]	214	382616,62	3224627,66
[1]	215	382652,82	3224622,92
[1]	216	382649,24	3224506,31
[1]	217	382646,26	3224468,99
[1]	218	382633,38	3224469,45
[1]	219	382633,11	3224461,45
[1]	220	382635,94	3224461,29

[1]	221	382635,99	3224460,82
[1]	222	382643,1	3224460,42
[1]	223	382643,11	3224460,67
[1]	224	382655,24	3224459,9
[1]	225	382656,91	3224506,21
[1]	226	382657,77	3224533,82
[1]	227	382659,69	3224571,4
[1]	228	382661,4	3224571,29
[1]	229	382662,89	3224633,15
[1]	230	382626,63	3224637,06
[1]	231	382627,77	3224674,2
[1]	232	382652,9	3224673,98
[1]	233	382730,17	3224680,9
[1]	234	382735,69	3224680,21
[1]	235	382744,18	3224667,02
[1]	236	382749,75	3224628,4
[1]	237	382755,89	3224629,05
[1]	238	382759,02	3224591,42
[1]	239	382764,94	3224591,88
[1]	240	382764,96	3224588,17
[1]	241	382775,42	3224587,93
[1]	242	382775,59	3224565,04
[1]	243	382776,44	3224482,87
[1]	244	382774,7	3224445,09
[1]	245	382771,67	3224417,81
[1]	246	382782,01	3224417,56
[1]	247	382782,51	3224449,78
[1]	248	382784,16	3224485,51
[1]	249	382783,4	3224551,33
[1]	250	382785,67	3224551,42
[1]	251	382785,31	3224588,13
[1]	252	382822,6	3224588,39
[1]	253	382823,48	3224585,24
[1]	254	382826,79	3224581,72
[1]	255	382840,22	3224579,97
[1]	256	382841,03	3224590,55
[1]	257	382835,49	3224590,93
[1]	258	382839,13	3224608,23
[1]	259	382842,67	3224630,16
[1]	260	382853,42	3224631,45
[1]	261	382853,66	3224629,06
[1]	262	382863,67	3224629,42
[1]	263	382863,56	3224632,47
[1]	264	382889,26	3224635,63
[1]	265	382895,9	3224634,88
[1]	266	382897,06	3224638,14

[1]	267	382913,02	3224635,69
[1]	268	382911,73	3224632,2
[1]	269	382914,84	3224631,64
[1]	270	382923,76	3224611,4
[1]	271	382931,81	3224575,38
[1]	272	382932,79	3224565,65
[1]	273	382942,23	3224566,27
[1]	274	382944,94	3224522,28
[1]	275	382946,69	3224452,87
[1]	276	382942,84	3224452,81
[1]	277	382941,93	3224443,94
[1]	278	382943,81	3224412,47
[1]	279	382939,85	3224411,92
[1]	280	382938,74	3224396,27
[1]	281	382930,15	3224366,45
[1]	282	382909,18	3224372,45
[1]	283	382904,58	3224372,33
[1]	284	382901,55	3224370,61
[1]	285	382887,59	3224339,35
[1]	286	382883,78	3224348,63
[1]	287	382881,44	3224349,94
[1]	288	382839,28	3224353,18
[1]	289	382815,8	3224394,12
[1]	290	382799,09	3224397,59
[1]	291	382787,39	3224399,34
[1]	292	382778,7	3224396,57
[1]	293	382774	3224392,88
[1]	294	382773,59	3224386,81
[1]	295	382760,73	3224386,05
[1]	296	382760,8	3224390,99
[1]	297	382733,62	3224390,32
[1]	298	382726,39	3224391,95
[1]	299	382721,97	3224391,28
[1]	300	382700,62	3224390,62
[1]	301	382694,5	3224389,9
[1]	302	382687,64	3224388,32
[1]	303	382676,7	3224387,31
[1]	304	382654,52	3224382,99
[1]	305	382651,79	3224395,47
[1]	306	382650,56	3224407,8
[1]	307	382652,81	3224421,47
[1]	308	382653,58	3224430,17
[1]	309	382645,11	3224431
[1]	310	382645,02	3224431,72
[1]	311	382638,78	3224431,82
[1]	312	382639,04	3224405,8

[1]	313	382485,23	3224398,11
[1]	314	382484,48	3224392,99
[1]	315	382473,27	3224394,51
[1]	316	382462,1	3224397,47
[1]	317	382451,67	3224397,18
[1]	318	382438,5	3224395,98
[1]	319	382438,26	3224399,64
[1]	320	382430,6	3224399,81
[1]	321	382431,03	3224360,89
[1]	322	382443,42	3224333,57
[1]	323	382449,24	3224328,52
[1]	324	382450,48	3224303,37
[1]	325	382460,89	3224303,46
[1]	326	382460,75	3224295,06
[1]	327	382466,98	3224295,01
[1]	328	382466,65	3224305,95
[1]	329	382460,16	3224310,17
[1]	330	382459,31	3224330,22
[1]	331	382469,37	3224330,48
[1]	332	382469,17	3224341,21
[1]	333	382452,62	3224340,75
[1]	334	382442,05	3224361,51
[1]	335	382437,65	3224361,47
[1]	336	382435,99	3224385,17
[1]	337	382436,13	3224378,86
[1]	338	382432,62	3224378,75
[1]	339	382432,33	3224388,35
[1]	340	382435,84	3224388,46
[1]	341	382441,21	3224384,41
[1]	342	382441	3224390,11
[1]	343	382451,89	3224390,44
[1]	344	382470,89	3224384,8
[1]	345	382493,49	3224381,53
[1]	346	382494,74	3224390,98
[1]	347	382636,14	3224396,45
[1]	348	382640,9	3224399,32
[1]	349	382646,22	3224375,82
[1]	350	382643,7	3224365,15
[1]	351	382647,25	3224312
[1]	352	382653,17	3224147,79
[1]	353	382662,91	3224148,16
[1]	354	382663,36	3224140,17
[1]	355	382658,31	3224139,93
[1]	356	382657,39	3224131,53
[1]	357	382660,07	3224074,82
[1]	358	382668,36	3224052,82

[1]	359	382666,08	3224032,08
[1]	360	382666,74	3224025
[1]	361	382658,32	3224022,93
[1]	362	382656,62	3224021,36
[1]	363	382656,65	3224014,38
[1]	364	382666,17	3224015,18
[1]	365	382666,03	3224018,53
[1]	366	382670,76	3224018,94
[1]	367	382675,71	3224024,7
[1]	368	382678,69	3224054,99
[1]	369	382676,73	3224060,73
[1]	370	382671,43	3224060,96
[1]	371	382668,43	3224103,18
[1]	372	382666,49	3224153,83
[1]	373	382664,97	3224180,9
[1]	374	382660,01	3224285,65
[1]	375	382657,22	3224326,77
[1]	376	382654,7	3224377,12
[1]	377	382684,22	3224380,02
[1]	378	382706,34	3224382,81
[1]	379	382753,34	3224383,22
[1]	380	382753,03	3224374,26
[1]	381	382759,47	3224374,29
[1]	382	382757,71	3224344,02
[1]	383	382757,44	3224318,32
[1]	384	382757,18	3224288,87
[1]	385	382749,79	3224288,56
[1]	386	382749,08	3224263,14
[1]	387	382748,06	3224225,84
[1]	388	382746,89	3224190,9
[1]	389	382745,64	3224148,94
[1]	390	382745,04	3224138,26
[1]	391	382751,54	3224137,94
[1]	392	382750,86	3224120,48
[1]	393	382744,31	3224120,76
[1]	394	382743,97	3224108,46
[1]	395	382750,29	3224107,98
[1]	396	382749,48	3224083,03
[1]	397	382748,04	3224051,03
[1]	398	382750,03	3224051,05
[1]	399	382753,11	3224107,71
[1]	400	382762,93	3224107,68
[1]	401	382772,58	3224361,43
[1]	402	382774,4	3224361,45
[1]	403	382775,01	3224376,64
[1]	404	382778,16	3224376,62

[1]	405	382778,45	3224380,98
[1]	406	382779,99	3224390,44
[1]	407	382792,33	3224387,72
[1]	408	382813,63	3224383,03
[1]	409	382813,21	3224377,79
[1]	410	382829,81	3224349,09
[1]	411	382831,21	3224349,03
[1]	412	382830,75	3224343,12
[1]	413	382845,37	3224342,59
[1]	414	382877,8	3224344,32
[1]	415	382877,81	3224335,36
[1]	416	382881,82	3224335,36
[1]	417	382880,17	3224311,63
[1]	418	382878,52	3224289,57
[1]	419	382877,26	3224266,66
[1]	420	382875,6	3224237,81
[1]	421	382873,58	3224208,94
[1]	422	382871,96	3224185,61
[1]	423	382870,51	3224162,24
[1]	424	382868,62	3224136,32
[1]	425	382866,15	3224136,36
[1]	426	382867,62	3224081,81
[1]	427	382867,91	3224081,46
[1]	428	382868,34	3224081,28
[1]	429	382960,65	3224062,64
[1]	430	382959,53	3224039,83
[1]	431	382961,25	3224039,94
[1]	432	382967,11	3223982,12
[1]	1	382968,73	3223982,33
Внутренний контур			
[1.1]	1	382764,17	3224637,46
[1.1]	2	382760,41	3224682,12
[1.1]	3	382750,72	3224675,69
[1.1]	4	382754,1	3224669,9
[1.1]	5	382758,47	3224636,99
[1.1]	1	382764,17	3224637,46
[2]	1	383053,04	3224376,36
[2]	2	383058,65	3224424,68
[2]	3	383050,06	3224424,88
[2]	4	383048,47	3224411,78
[2]	5	383048,78	3224410,29
[2]	6	383044,88	3224376,51
[2]	1	383053,04	3224376,36
[3]	1	383061,37	3224447,96

[3]	2	383064,77	3224476,93
[3]	3	383055,73	3224476,8
[3]	4	383054,76	3224469,9
[3]	5	383053,9	3224457,27
[3]	6	383052,89	3224448,2
[3]	1	383061,37	3224447,96
[4]	1	383068,08	3224505,23
[4]	2	383068,18	3224506,12
[4]	3	383071,58	3224509,9
[4]	4	383077,87	3224551,9
[4]	5	383076,71	3224649,96
[4]	6	383073,9	3224677,05
[4]	7	383067,95	3224675,92
[4]	8	383065,17	3224675,85
[4]	9	383066,31	3224656,75
[4]	10	383069,48	3224656,81
[4]	11	383066,79	3224645,55
[4]	12	383067,03	3224622,73
[4]	13	383067,74	3224622,64
[4]	14	383067,04	3224615,07
[4]	15	383067,74	3224555,27
[4]	16	383071,01	3224555,09
[4]	17	383065,24	3224513,78
[4]	18	383062,07	3224514,34
[4]	19	383059,14	3224509,82
[4]	20	383058,68	3224505,08
[4]	1	383068,08	3224505,23
[5]	1	383068,16	3224720,65
[5]	2	383078,68	3224719,95
[5]	3	383082,15	3224728,22
[5]	4	383090,44	3224748,01
[5]	5	383084,45	3224790,22
[5]	6	383072,13	3224806,96
[5]	7	383069,34	3224805,82
[5]	8	383070,7	3224795,79
[5]	9	383064,92	3224794,77
[5]	10	383059,68	3224817,48
[5]	11	383049,98	3224814,18
[5]	12	383055,15	3224792,76
[5]	13	383039,96	3224789,49
[5]	14	383027,33	3224785,81
[5]	15	383026,23	3224785,74
[5]	16	383014,19	3224783,91
[5]	17	383012,57	3224778,97

[5]	18	383009,39	3224778,76
[5]	19	383010,54	3224773,06
[5]	20	383023,4	3224776,7
[5]	21	383054,59	3224784,35
[5]	22	383077,15	3224788,89
[5]	23	383078,13	3224785,11
[5]	24	383083,59	3224750,96
[5]	25	383080,82	3224750,77
[5]	1	383068,16	3224720,65
[6]	1	383022,68	3224801,25
[6]	2	383021,45	3224806,61
[6]	3	382999,94	3224798,75
[6]	1	383022,68	3224801,25
[7]	1	382615,09	3224749,65
[7]	2	382613,91	3224765,3
[7]	3	382611,17	3224765,15
[7]	4	382612,33	3224749,85
[7]	1	382615,09	3224749,65
[8]	1	382765,23	3224458,33
[8]	2	382768,48	3224504,92
[8]	3	382758,47	3224505,22
[8]	4	382756,62	3224458,75
[8]	1	382765,23	3224458,33
[9]	1	382768,71	3224508,31
[9]	2	382770,2	3224529,65
[9]	3	382769,7	3224545,1
[9]	4	382767,85	3224551,02
[9]	5	382768,8	3224531,29
[9]	1	382768,71	3224508,31
[10]	1	382612,78	3223880,9
[10]	2	382617,28	3223888,89
[10]	3	382612,98	3223891,54
[10]	4	382616,05	3223936,94
[10]	5	382636,22	3223938,43
[10]	6	382635,72	3223948,46
[10]	7	382615,39	3223946,94
[10]	8	382616,9	3223967,58
[10]	9	382634,72	3223968,26
[10]	10	382634,32	3223978,18
[10]	11	382614,03	3223977,45
[10]	12	382608,63	3223974,73

[10]	13	382607,97	3223963,13
[10]	14	382605,04	3223918,99
[10]	15	382607,06	3223909,09
[10]	16	382606,02	3223903,74
[10]	17	382603,32	3223904,04
[10]	18	382601,09	3223891,63
[10]	19	382594,05	3223891,97
[10]	20	382563,46	3223865,74
[10]	21	382554,25	3223865,8
[10]	22	382556,24	3223877,45
[10]	23	382557,51	3223905,14
[10]	24	382557,16	3223946,83
[10]	25	382558,61	3223962,5
[10]	26	382557,17	3223962,49
[10]	27	382557,53	3223996,03
[10]	28	382558,4	3224045,63
[10]	29	382559,04	3224049,86
[10]	30	382556,05	3224052,89
[10]	31	382557,07	3224084,2
[10]	32	382560,19	3224084,23
[10]	33	382560,03	3224094,03
[10]	34	382556,99	3224094,05
[10]	35	382557,12	3224109,32
[10]	36	382559,68	3224109,36
[10]	37	382559,62	3224129,89
[10]	38	382556,49	3224129,79
[10]	39	382556,2	3224153,25
[10]	40	382559,36	3224153,29
[10]	41	382559,38	3224163,28
[10]	42	382556,04	3224163,35
[10]	43	382555,95	3224170,33
[10]	44	382559,11	3224170,28
[10]	45	382559,07	3224180,34
[10]	46	382555,87	3224180,33
[10]	47	382555,88	3224192,34
[10]	48	382558,54	3224209,34
[10]	49	382558,5	3224240,44
[10]	50	382557,68	3224240,45
[10]	51	382557,57	3224249,46
[10]	52	382558,7	3224249,44
[10]	53	382557,08	3224342,11
[10]	54	382550,1	3224342,01
[10]	55	382550,2	3224323,72
[10]	56	382550,42	3224192,62
[10]	57	382550,57	3224120,15
[10]	58	382545,73	3224119,98

[10]	59	382546,1	3224052,69
[10]	60	382549,97	3224043
[10]	61	382548,63	3223975,57
[10]	62	382548,56	3223962,67
[10]	63	382546,52	3223945,18
[10]	64	382546,94	3223923,4
[10]	65	382546,3	3223870,36
[10]	66	382548,83	3223870,13
[10]	67	382548,92	3223868,02
[10]	68	382545,59	3223868,14
[10]	69	382544,45	3223831,17
[10]	70	382490,13	3223819,87
[10]	71	382444,86	3223818,74
[10]	72	382444,89	3223820,79
[10]	73	382440,13	3223820,51
[10]	74	382437,72	3223905,95
[10]	75	382439,59	3223905,9
[10]	76	382439,91	3223954,26
[10]	77	382441,48	3223954,54
[10]	78	382440,11	3223965,21
[10]	79	382437,63	3223965,43
[10]	80	382437,23	3223999,47
[10]	81	382436,34	3224079,7
[10]	82	382438,24	3224112,95
[10]	83	382436,1	3224113,36
[10]	84	382436,1	3224129,12
[10]	85	382436,03	3224152,02
[10]	86	382436,66	3224157,3
[10]	87	382436,29	3224188,35
[10]	88	382507,34	3224188,6
[10]	89	382507,43	3224198,23
[10]	90	382501,28	3224198,23
[10]	91	382492,41	3224196,4
[10]	92	382477,99	3224196,26
[10]	93	382476,31	3224197,28
[10]	94	382476,13	3224203,73
[10]	95	382478,57	3224211,49
[10]	96	382478,65	3224276,46
[10]	97	382470,8	3224276,42
[10]	98	382470,57	3224283,51
[10]	99	382469,45	3224284
[10]	100	382469,41	3224288,28
[10]	101	382469,17	3224288,28
[10]	102	382468	3224273,32
[10]	103	382470,21	3224271,15
[10]	104	382469,58	3224200,02

[10]	105	382466,16	3224200,01
[10]	106	382466,17	3224197,41
[10]	107	382416,32	3224200,05
[10]	108	382323,01	3224200,5
[10]	109	382323	3224185,2
[10]	110	382325,8	3224185,24
[10]	111	382323,84	3224124,39
[10]	112	382315,89	3224123,6
[10]	113	382312,06	3224119,74
[10]	114	382308,77	3224122,47
[10]	115	382308,74	3224123
[10]	116	382306,47	3224122,89
[10]	117	382306,11	3224116,11
[10]	118	382302,7	3224116,07
[10]	119	382305,84	3224112,51
[10]	120	382292,51	3224096,56
[10]	121	382290,19	3224044,48
[10]	122	382290,91	3224044,47
[10]	123	382289,6	3224004,23
[10]	124	382296,56	3224004,23
[10]	125	382296,9	3224009,8
[10]	126	382297,3	3224033,74
[10]	127	382298,01	3224034,5
[10]	128	382299,37	3224062,95
[10]	129	382300,2	3224063,53
[10]	130	382301,23	3224091,16
[10]	131	382322,43	3224116,16
[10]	132	382331,45	3224119,19
[10]	133	382330,47	3224126,83
[10]	134	382332,08	3224127,14
[10]	135	382330,04	3224146,12
[10]	136	382330,7	3224156,55
[10]	137	382330,38	3224171,1
[10]	138	382330,72	3224177,23
[10]	139	382330,62	3224191,53
[10]	140	382344,65	3224191,31
[10]	141	382346,46	3224192,27
[10]	142	382350,61	3224193,38
[10]	143	382394,91	3224192,87
[10]	144	382395,02	3224183,16
[10]	145	382395,28	3224183,11
[10]	146	382396,07	3224159,36
[10]	147	382396,01	3224152,73
[10]	148	382396,45	3224152,75
[10]	149	382396,87	3224144,14
[10]	150	382396,14	3224144,08

[10]	151	382396,17	3224142,11
[10]	152	382388,26	3224141,76
[10]	153	382388,51	3224133,4
[10]	154	382398,19	3224134,13
[10]	155	382398,79	3224124,87
[10]	156	382388,81	3224123,95
[10]	157	382388,85	3224123,3
[10]	158	382397,96	3224123,92
[10]	159	382398,93	3224114,79
[10]	160	382399,74	3224114,85
[10]	161	382400,1	3224109,51
[10]	162	382399,6	3224109,47
[10]	163	382400,22	3224103,71
[10]	164	382389,39	3224103,45
[10]	165	382389,54	3224098,53
[10]	166	382400,48	3224099,44
[10]	167	382400,76	3224092,3
[10]	168	382389,86	3224091,58
[10]	169	382390,14	3224081,51
[10]	170	382401,49	3224082,52
[10]	171	382402,03	3224075,64
[10]	172	382389,97	3224074,97
[10]	173	382390,38	3224065,15
[10]	174	382401,67	3224065,34
[10]	175	382401,57	3224058,71
[10]	176	382390,57	3224058,84
[10]	177	382390,87	3224048,72
[10]	178	382401,73	3224048,84
[10]	179	382401,77	3224038,64
[10]	180	382391,36	3224038,68
[10]	181	382391,92	3224028,85
[10]	182	382401,74	3224029,09
[10]	183	382401,68	3224023,34
[10]	184	382391,81	3224023,4
[10]	185	382392,44	3224013,21
[10]	186	382401,78	3224013,15
[10]	187	382401,96	3224000,05
[10]	188	382392,72	3224000,18
[10]	189	382393,13	3223990,28
[10]	190	382401,8	3223990,23
[10]	191	382401,84	3223987,38
[10]	192	382393,04	3223987,22
[10]	193	382393,16	3223978,85
[10]	194	382400,73	3223979,3
[10]	195	382400,73	3223976,31
[10]	196	382402,8	3223976,29

[10]	197	382404,17	3223968,02
[10]	198	382404,21	3223961,15
[10]	199	382400,93	3223961,17
[10]	200	382400,93	3223959,49
[10]	201	382394,02	3223959,05
[10]	202	382394,37	3223951,1
[10]	203	382403,77	3223951,08
[10]	204	382403,78	3223946,23
[10]	205	382394,85	3223945,93
[10]	206	382395,55	3223936,05
[10]	207	382403,54	3223936,05
[10]	208	382403,27	3223923,47
[10]	209	382395,58	3223923,38
[10]	210	382396,1	3223913,36
[10]	211	382403,05	3223913,2
[10]	212	382403,07	3223901,48
[10]	213	382395,94	3223901,45
[10]	214	382396,68	3223891,3
[10]	215	382402,92	3223891,57
[10]	216	382402,8	3223877,24
[10]	217	382401,76	3223871,1
[10]	218	382397,16	3223870,99
[10]	219	382397,42	3223861,08
[10]	220	382400,55	3223861,18
[10]	221	382400,1	3223850,77
[10]	222	382397,5	3223850,77
[10]	223	382397,24	3223842,03
[10]	224	382400,43	3223841,96
[10]	225	382399,91	3223819
[10]	226	382360,84	3223818,66
[10]	227	382360,76	3223820,51
[10]	228	382307,87	3223821,84
[10]	229	382290,89	3223824,04
[10]	230	382291,1	3223832,37
[10]	231	382289,71	3223832,39
[10]	232	382289,9	3223859,21
[10]	233	382291,94	3223909
[10]	234	382293,1	3223923,71
[10]	235	382294,5	3223953,83
[10]	236	382287,94	3223954,33
[10]	237	382287,46	3223915,48
[10]	238	382286,71	3223892,91
[10]	239	382284,95	3223862,44
[10]	240	382282,9	3223832,21
[10]	241	382275,74	3223827,19
[10]	242	382238,84	3223833,15

[10]	243	382230,28	3223836,07
[10]	244	382220,8	3223838,23
[10]	245	382217,48	3223822,65
[10]	246	382178,07	3223830,05
[10]	247	382164,4	3223831,93
[10]	248	382165,9	3223841,35
[10]	249	382162,7	3223841,66
[10]	250	382170,01	3223885,93
[10]	251	382172,09	3223897,45
[10]	252	382178,92	3223936,82
[10]	253	382185,12	3223974,76
[10]	254	382191,15	3224007,32
[10]	255	382200,62	3224057,9
[10]	256	382201,86	3224065,68
[10]	257	382204,06	3224081,27
[10]	258	382207,18	3224096,03
[10]	259	382211,5	3224124,4
[10]	260	382214,37	3224142,92
[10]	261	382218,78	3224169,22
[10]	262	382218,16	3224169,41
[10]	263	382222,62	3224194,13
[10]	264	382229,46	3224193,02
[10]	265	382230,33	3224198,86
[10]	266	382216,56	3224201,11
[10]	267	382191,3	3224051,4
[10]	268	382187,41	3224046,66
[10]	269	382180,35	3224005,3
[10]	270	382180,29	3223999,7
[10]	271	382172,93	3223960,6
[10]	272	382162,9	3223902,36
[10]	273	382163,46	3223898,23
[10]	274	382155,06	3223853,36
[10]	275	382149,83	3223854,31
[10]	276	382160,8	3223919,59
[10]	277	382160,29	3223924,01
[10]	278	382162,69	3223937,11
[10]	279	382164,99	3223942,06
[10]	280	382170,12	3223972,98
[10]	281	382169,78	3223977,26
[10]	282	382176,62	3224013,5
[10]	283	382179,46	3224018,17
[10]	284	382181,29	3224029,3
[10]	285	382182,43	3224032,01
[10]	286	382184,48	3224044,19
[10]	287	382185,07	3224051,5
[10]	288	382190,11	3224081,78

[10]	289	382194,52	3224080,98
[10]	290	382197,83	3224102,26
[10]	291	382193,63	3224102,81
[10]	292	382201,89	3224156,25
[10]	293	382204,36	3224164,49
[10]	294	382232,4	3224315,41
[10]	295	382233,66	3224317,75
[10]	296	382236,39	3224326,9
[10]	297	382245,53	3224372,66
[10]	298	382248,27	3224372,25
[10]	299	382260,12	3224434,49
[10]	300	382255,84	3224435,21
[10]	301	382258,79	3224458
[10]	302	382262,09	3224512,89
[10]	303	382258,17	3224518,64
[10]	304	382252,3	3224521,35
[10]	305	382263,68	3224623,06
[10]	306	382266,43	3224641,58
[10]	307	382283,22	3224639,32
[10]	308	382282,85	3224635,58
[10]	309	382276,73	3224630,11
[10]	310	382274,44	3224597,72
[10]	311	382271,84	3224591,47
[10]	312	382270,43	3224572,89
[10]	313	382272,34	3224569,07
[10]	314	382272,04	3224563,75
[10]	315	382269,26	3224559,12
[10]	316	382267,82	3224541,41
[10]	317	382270,35	3224533,47
[10]	318	382258,5	3224380,31
[10]	319	382266,83	3224379,9
[10]	320	382270,32	3224428,87
[10]	321	382284,34	3224627,49
[10]	322	382288,15	3224627,09
[10]	323	382291,29	3224630,77
[10]	324	382293,59	3224646,92
[10]	325	382299,29	3224652,81
[10]	326	382298,69	3224677,64
[10]	327	382341	3224678,03
[10]	328	382363,72	3224679,54
[10]	329	382364,79	3224625,66
[10]	330	382375,18	3224617,29
[10]	331	382376,96	3224616,75
[10]	332	382374,34	3224583,41
[10]	333	382368,92	3224583,82
[10]	334	382368,18	3224573,96

[10]	335	382372,21	3224573,51
[10]	336	382371,06	3224561,94
[10]	337	382367,08	3224562,39
[10]	338	382366,43	3224552,51
[10]	339	382369,76	3224552,17
[10]	340	382369,29	3224545,94
[10]	341	382366,22	3224546,31
[10]	342	382365,92	3224542,02
[10]	343	382379,67	3224540,92
[10]	344	382385,76	3224621
[10]	345	382375,1	3224629,72
[10]	346	382374,19	3224679,45
[10]	347	382377,19	3224679,56
[10]	348	382377,59	3224685,51
[10]	349	382366,67	3224685,49
[10]	350	382365,65	3224689,42
[10]	351	382353,17	3224689,08
[10]	352	382353,09	3224691,47
[10]	353	382346,99	3224691,72
[10]	354	382346,67	3224684,84
[10]	355	382328,86	3224684,98
[10]	356	382306,81	3224684,3
[10]	357	382284,35	3224684,18
[10]	358	382284,89	3224687,57
[10]	359	382274,69	3224687,61
[10]	360	382283,13	3224738,21
[10]	361	382281,85	3224738,41
[10]	362	382292,04	3224794,76
[10]	363	382292,01	3224829,03
[10]	364	382306,38	3224822,01
[10]	365	382396,81	3224814,86
[10]	366	382397,51	3224824,81
[10]	367	382395,61	3224824,93
[10]	368	382395,85	3224827,58
[10]	369	382385,95	3224828,19
[10]	370	382385,75	3224826,05
[10]	371	382376,44	3224826,7
[10]	372	382376,4	3224824,32
[10]	373	382354,27	3224824,59
[10]	374	382354,34	3224828,24
[10]	375	382349,83	3224828,56
[10]	376	382350,1	3224831,49
[10]	377	382336,04	3224832,86
[10]	378	382335,72	3224829,45
[10]	379	382312,4	3224831,88
[10]	380	382304,05	3224833,53

[10]	381	382304,37	3224835,88
[10]	382	382289,36	3224837,34
[10]	383	382289,71	3224842,26
[10]	384	382283,82	3224843,15
[10]	385	382282,51	3224833,32
[10]	386	382284,18	3224833,04
[10]	387	382285,34	3224822,22
[10]	388	382286,21	3224822,29
[10]	389	382286,21	3224801,26
[10]	390	382285,46	3224794,34
[10]	391	382276,6	3224739,65
[10]	392	382274,96	3224740
[10]	393	382271,94	3224720,39
[10]	394	382265,25	3224721,72
[10]	395	382263,47	3224711,79
[10]	396	382269,92	3224710,5
[10]	397	382267,38	3224690,77
[10]	398	382259,33	3224692,14
[10]	399	382257,54	3224684,7
[10]	400	382270,9	3224684,35
[10]	401	382270,69	3224679,21
[10]	402	382276,87	3224677,68
[10]	403	382289,24	3224677,45
[10]	404	382288,98	3224656,65
[10]	405	382285,28	3224652,2
[10]	406	382285,16	3224649,31
[10]	407	382250,72	3224653,97
[10]	408	382165,62	3224672,41
[10]	409	382097,9	3224676,72
[10]	410	382101,04	3224700,23
[10]	411	382120,64	3224697,84
[10]	412	382124,95	3224729,53
[10]	413	382115,18	3224731,59
[10]	414	382112,43	3224708,83
[10]	415	382101,86	3224710,23
[10]	416	382102,59	3224715,89
[10]	417	382098,55	3224716,44
[10]	418	382101,57	3224733,98
[10]	419	382091,78	3224736,27
[10]	420	382088,79	3224718
[10]	421	382050,42	3224724,76
[10]	422	382054,43	3224745,34
[10]	423	382044,38	3224746,99
[10]	424	382040,82	3224726,76
[10]	425	382009,67	3224732,59
[10]	426	382011,98	3224745,24

[10]	427	382002,12	3224747,11
[10]	428	381999,7	3224733,93
[10]	429	381966,35	3224740,29
[10]	430	381969,85	3224758,5
[10]	431	381960,36	3224761,23
[10]	432	381956,84	3224741,9
[10]	433	381946,7	3224743,7
[10]	434	381943,03	3224751,2
[10]	435	381936,94	3224753,41
[10]	436	381924,81	3224755,38
[10]	437	381926,74	3224767,24
[10]	438	381923,63	3224768,37
[10]	439	381919,87	3224759,28
[10]	440	381907,74	3224764,11
[10]	441	381907,27	3224760,85
[10]	442	381873,58	3224766,18
[10]	443	381935,25	3224742,44
[10]	444	381905,35	3224533,08
[10]	445	381911,46	3224488,95
[10]	446	381903,65	3224431,42
[10]	447	381901,83	3224414,96
[10]	448	381934,28	3224356,41
[10]	449	382112,96	3224318,26
[10]	450	382113,02	3224238,95
[10]	451	382090,38	3224198,71
[10]	452	382035,49	3224036,45
[10]	453	382035,43	3223841,18
[10]	454	382130,11	3223823,19
[10]	455	382130,41	3223827,87
[10]	456	382164,35	3223826,13
[10]	457	382164,08	3223822,37
[10]	458	382176,66	3223820,15
[10]	459	382190,91	3223815,13
[10]	460	382191,29	3223817,15
[10]	461	382225,48	3223811,15
[10]	462	382228,07	3223826,23
[10]	463	382237,58	3223823,67
[10]	464	382268,64	3223818,38
[10]	465	382268,38	3223816,82
[10]	466	382277,62	3223814,62
[10]	467	382277,85	3223816,1
[10]	468	382307,7	3223811,88
[10]	469	382419,75	3223808,89
[10]	470	382428,74	3223804,57
[10]	471	382448,83	3223808,09
[10]	472	382490,76	3223809,58

[10]	473	382548,31	3223822,02
[10]	474	382555,18	3223829,73
[10]	475	382555,1	3223856,02
[10]	476	382568,14	3223856,18
[10]	477	382596,94	3223881,65
[10]	478	382612,66	3223880,91
[10]	1	382612,78	3223880,9
Внутренний контур			
[10.1]	1	382429,86	3223815,04
[10.1]	2	382426,13	3223817,54
[10.1]	3	382423,1	3223818,96
[10.1]	4	382409,44	3223819,16
[10.1]	5	382410,15	3223860,62
[10.1]	6	382412,83	3223879,18
[10.1]	7	382413,93	3223968,07
[10.1]	8	382411,43	3223981,42
[10.1]	9	382411,79	3224069,93
[10.1]	10	382409,47	3224119,34
[10.1]	11	382405,82	3224156,77
[10.1]	12	382405,58	3224192,95
[10.1]	13	382415,61	3224192,91
[10.1]	14	382426,79	3224190,68
[10.1]	15	382426,5	3224158,35
[10.1]	16	382427,06	3224145,17
[10.1]	17	382427,32	3224116,91
[10.1]	18	382428,49	3224111,32
[10.1]	19	382428,82	3224032,2
[10.1]	20	382428,28	3224028,73
[10.1]	21	382427,75	3224019,59
[10.1]	22	382428,67	3224014,15
[10.1]	23	382429,09	3223994,14
[10.1]	24	382427,63	3223970,03
[10.1]	25	382429,89	3223954,09
[10.1]	26	382430,8	3223856,2
[10.1]	27	382432,33	3223819,99
[10.1]	28	382433,5	3223815,91
[10.1]	1	382429,86	3223815,04
Внутренний контур			
[10.2]	1	382130,32	3223833,43
[10.2]	2	382045,46	3223849,23
[10.2]	3	382045,36	3224033,99
[10.2]	4	382099,55	3224194,7
[10.2]	5	382123,03	3224236,02
[10.2]	6	382123,27	3224326,22
[10.2]	7	381941,03	3224365,21
[10.2]	8	381912,02	3224416,64

[10.2]	9	381921,77	3224489,46
[10.2]	10	381915,23	3224533,06
[10.2]	11	381917,62	3224554,64
[10.2]	12	381920,34	3224554,19
[10.2]	13	381924,94	3224587,78
[10.2]	14	381923,81	3224587,94
[10.2]	15	381930,35	3224635,8
[10.2]	16	381933,26	3224635,29
[10.2]	17	381935,25	3224648,92
[10.2]	18	381942,54	3224698,5
[10.2]	19	381938,9	3224699,19
[10.2]	20	381944,81	3224733,85
[10.2]	21	382091,49	3224707,22
[10.2]	22	382088,15	3224679,71
[10.2]	23	382085,57	3224680,12
[10.2]	24	382083,32	3224663,17
[10.2]	25	382074,02	3224664,33
[10.2]	26	382072,62	3224654,47
[10.2]	27	382081,44	3224653
[10.2]	28	382076,28	3224620,34
[10.2]	29	382068,12	3224621,41
[10.2]	30	382066,72	3224611,66
[10.2]	31	382075,02	3224610,61
[10.2]	32	382069,67	3224576,28
[10.2]	33	382061,72	3224577,25
[10.2]	34	382060,42	3224567,08
[10.2]	35	382068,19	3224565,86
[10.2]	36	382063,52	3224532,9
[10.2]	37	382055,22	3224533,9
[10.2]	38	382054,22	3224524,2
[10.2]	39	382061,63	3224523,43
[10.2]	40	382057,21	3224488,76
[10.2]	41	382041,72	3224490,67
[10.2]	42	382040,11	3224480,91
[10.2]	43	382055,18	3224478,95
[10.2]	44	382052,32	3224455,08
[10.2]	45	382043,72	3224456,19
[10.2]	46	382042,22	3224446,37
[10.2]	47	382050,6	3224445,18
[10.2]	48	382047,39	3224421,24
[10.2]	49	382039,02	3224422,38
[10.2]	50	382037,62	3224412,7
[10.2]	51	382045,89	3224411,73
[10.2]	52	382042,18	3224386,94
[10.2]	53	382034,52	3224388,11
[10.2]	54	382033,42	3224378,27

[10.2]	55	382041,08	3224377,24
[10.2]	56	382037,64	3224349,76
[10.2]	57	382048,09	3224348,35
[10.2]	58	382059,61	3224435,64
[10.2]	59	382061,95	3224435,25
[10.2]	60	382064,36	3224452,22
[10.2]	61	382062,46	3224452,52
[10.2]	62	382063,56	3224459,03
[10.2]	63	382065,36	3224458,89
[10.2]	64	382066,67	3224468,79
[10.2]	65	382064,36	3224469,02
[10.2]	66	382065,82	3224479,65
[10.2]	67	382068,48	3224479,32
[10.2]	68	382069,83	3224489,12
[10.2]	69	382067,34	3224489,44
[10.2]	70	382073,73	3224531,72
[10.2]	71	382075,96	3224531,46
[10.2]	72	382077,58	3224541,44
[10.2]	73	382073,74	3224541,91
[10.2]	74	382076,01	3224557,05
[10.2]	75	382078,91	3224556,61
[10.2]	76	382080,27	3224566,58
[10.2]	77	382078,57	3224566,83
[10.2]	78	382080,31	3224581,76
[10.2]	79	382083,09	3224581,31
[10.2]	80	382084,2	3224591,27
[10.2]	81	382082,19	3224591,54
[10.2]	82	382085,62	3224613,51
[10.2]	83	382087,82	3224613,19
[10.2]	84	382089,38	3224623
[10.2]	85	382086,92	3224623,33
[10.2]	86	382091,06	3224650,85
[10.2]	87	382093,63	3224650,49
[10.2]	88	382094,93	3224660,37
[10.2]	89	382092,61	3224660,72
[10.2]	90	382093,12	3224666,93
[10.2]	91	382110,05	3224666,64
[10.2]	92	382163,21	3224662,64
[10.2]	93	382256,23	3224643,1
[10.2]	94	382252,06	3224609,05
[10.2]	95	382249,12	3224609,38
[10.2]	96	382246,45	3224591,07
[10.2]	97	382251,59	3224591,03
[10.2]	98	382249,66	3224558,87
[10.2]	99	382247,37	3224532,83
[10.2]	100	382239,81	3224533,92

[10.2]	101	382239,03	3224527,03
[10.2]	102	382242,6	3224526,77
[10.2]	103	382241,33	3224514
[10.2]	104	382252,09	3224512,66
[10.2]	105	382251,64	3224505,32
[10.2]	106	382255,47	3224504,86
[10.2]	107	382254,29	3224486,18
[10.2]	108	382251,29	3224486,37
[10.2]	109	382250,37	3224471,45
[10.2]	110	382247,71	3224471,59
[10.2]	111	382247,81	3224465,65
[10.2]	112	382247,37	3224461,57
[10.2]	113	382248,81	3224461,43
[10.2]	114	382248,44	3224456,76
[10.2]	115	382246,72	3224456,93
[10.2]	116	382245,79	3224446,82
[10.2]	117	382247,15	3224446,79
[10.2]	118	382246,01	3224434,17
[10.2]	119	382244,13	3224423,37
[10.2]	120	382243,21	3224418,86
[10.2]	121	382246,71	3224418,14
[10.2]	122	382244,63	3224407,5
[10.2]	123	382242,21	3224407,96
[10.2]	124	382240,03	3224398,07
[10.2]	125	382242,9	3224397,68
[10.2]	126	382239,84	3224382,62
[10.2]	127	382236,94	3224383,23
[10.2]	128	382235,68	3224377,35
[10.2]	129	382236,55	3224377,23
[10.2]	130	382226,69	3224327,52
[10.2]	131	382223,65	3224310,97
[10.2]	132	382221,53	3224311,38
[10.2]	133	382214,47	3224271,67
[10.2]	134	382204,1	3224217,03
[10.2]	135	382206,39	3224216,68
[10.2]	136	382202	3224189,54
[10.2]	137	382198,57	3224189,93
[10.2]	138	382191,91	3224145,86
[10.2]	139	382191,43	3224137,8
[10.2]	140	382187,71	3224116,44
[10.2]	141	382185,29	3224099,13
[10.2]	142	382191,11	3224097,96
[10.2]	143	382188,96	3224087,8
[10.2]	144	382183,6	3224089,08
[10.2]	145	382182,22	3224080,89
[10.2]	146	382177,78	3224060,82

[10.2]	147	382164,28	3223984,68
[10.2]	148	382170,53	3223984,1
[10.2]	149	382166,15	3223961,55
[10.2]	150	382160,07	3223934,74
[10.2]	151	382154,97	3223908,06
[10.2]	152	382153,78	3223901,77
[10.2]	153	382146,69	3223865,11
[10.2]	154	382141,38	3223865,72
[10.2]	155	382138,06	3223843,8
[10.2]	156	382142,88	3223843,16
[10.2]	157	382141,77	3223833,21
[10.2]	1	382130,32	3223833,43
[11]	1	381873,58	3224766,18
[11]	2	381877,54	3224785,84
[11]	3	381874,18	3224787,12
[11]	4	381870,89	3224778,46
[11]	5	381864,97	3224780,71
[11]	6	381867,99	3224789
[11]	7	381858,75	3224792,57
[11]	8	381855,82	3224785,31
[11]	9	381842,09	3224789,95
[11]	10	381818,19	3224796,5
[11]	11	381819,17	3224800,15
[11]	12	381809,62	3224803,05
[11]	13	381808,55	3224799,27
[11]	14	381790,96	3224803,89
[11]	15	381793,29	3224812,91
[11]	16	381784,62	3224815,74
[11]	17	381783,98	3224813,98
[11]	18	381783,27	3224814,14
[11]	19	381781,69	3224807,74
[11]	20	381760,86	3224812,74
[11]	21	381761,83	3224816,7
[11]	22	381757,47	3224818,27
[11]	23	381758,14	3224820,27
[11]	24	381752,64	3224821,51
[11]	25	381750,95	3224814,78
[11]	26	381740,83	3224817,35
[11]	27	381742,69	3224824,3
[11]	28	381732,97	3224826,76
[11]	29	381731,23	3224820,73
[11]	30	381715,35	3224824,48
[11]	31	381717,06	3224830,63
[11]	32	381707,43	3224833,23
[11]	33	381705,82	3224826,56

[11]	34	381683,06	3224832,65
[11]	35	381685,26	3224841,3
[11]	36	381675,62	3224843,12
[11]	37	381673,34	3224835,36
[11]	38	381655,69	3224840,42
[11]	39	381657,19	3224846,15
[11]	40	381655,65	3224846,48
[11]	41	381656,39	3224849,81
[11]	42	381648,18	3224851,59
[11]	43	381645,97	3224842,53
[11]	44	381627,85	3224847,63
[11]	45	381630,22	3224856,05
[11]	46	381620,46	3224858,63
[11]	47	381618,3	3224850,16
[11]	48	381589,06	3224857,8
[11]	49	381590,11	3224863,9
[11]	50	381579,06	3224866
[11]	51	381578,34	3224859,44
[11]	52	381507,02	3224871,42
[11]	53	381507,54	3224878,09
[11]	54	381497,65	3224878,52
[11]	55	381497,13	3224871,65
[11]	56	381476,84	3224872,53
[11]	57	381477,02	3224875,53
[11]	58	381467,04	3224875,68
[11]	59	381466,89	3224872,43
[11]	60	381458,82	3224872,79
[11]	61	381458,9	3224875,97
[11]	62	381448,89	3224876,03
[11]	63	381448,83	3224873,84
[11]	64	381442,31	3224874,25
[11]	65	381438,21	3224871,76
[11]	66	381429,01	3224840,49
[11]	67	381421,69	3224839,37
[11]	68	381426,71	3224817,83
[11]	69	381420,7	3224816,37
[11]	70	381421,34	3224813,93
[11]	71	381384,46	3224806,29
[11]	72	381352,52	3224784,59
[11]	73	381325,26	3224774,53
[11]	74	381323,66	3224778,84
[11]	75	381315,33	3224775,52
[11]	76	381316,99	3224771,33
[11]	77	381302,05	3224765,35
[11]	78	381300,64	3224769,17
[11]	79	381292	3224765,86

[11]	80	381293,44	3224762,27
[11]	81	381287,14	3224759,94
[11]	82	381287,93	3224756,21
[11]	83	381253,55	3224745,34
[11]	84	381252,84	3224747,38
[11]	85	381218,24	3224734,4
[11]	86	381216,16	3224740,5
[11]	87	381206,12	3224737,12
[11]	88	381209,13	3224730,3
[11]	89	381128,91	3224700,51
[11]	90	381119,16	3224695,74
[11]	91	381120,42	3224693,52
[11]	92	381091,73	3224677,89
[11]	93	381090,36	3224680,29
[11]	94	381017,96	3224641,92
[11]	95	381002,35	3224608,82
[11]	96	380956,1	3224599,47
[11]	97	380954,97	3224607,15
[11]	98	380949,45	3224606,51
[11]	99	380949,34	3224614,8
[11]	100	380944,58	3224614,7
[11]	101	380945,04	3224604,31
[11]	102	380946,31	3224597,47
[11]	103	380938,54	3224596,06
[11]	104	380939,42	3224586
[11]	105	380905,91	3224580,45
[11]	106	380904,34	3224590,04
[11]	107	380897,62	3224588,87
[11]	108	380858,97	3224578,83
[11]	109	380780,47	3224487,59
[11]	110	380712,21	3224453,93
[11]	111	380710,75	3224456,37
[11]	112	380705,14	3224453,36
[11]	113	380702,6	3224458,88
[11]	114	380651,51	3224492,72
[11]	115	380656,96	3224501,24
[11]	116	380655,12	3224506,08
[11]	117	380627,46	3224496,31
[11]	118	380536,52	3224468,71
[11]	119	380536,93	3224467,65
[11]	120	380489,16	3224453,17
[11]	121	380490,07	3224450,46
[11]	122	380457,37	3224438,76
[11]	123	380456,3	3224442,78
[11]	124	380434,99	3224414,1
[11]	125	380405,25	3224394,33

[11]	126	380403,97	3224396,19
[11]	127	380350,15	3224352,14
[11]	128	380311,07	3224324,42
[11]	129	380308,76	3224326,16
[11]	130	380303,59	3224325,68
[11]	131	380258,31	3224337,13
[11]	132	380230,51	3224341,22
[11]	133	380221,53	3224280,92
[11]	134	380231,65	3224248,01
[11]	135	380181,58	3224233,17
[11]	136	380150,53	3224208
[11]	137	380106,33	3224159,33
[11]	138	380102,2	3224137,46
[11]	139	379901,56	3223919,18
[11]	140	379869,68	3223874,42
[11]	141	379764,13	3223742,42
[11]	142	379730,82	3223700,77
[11]	143	379631,23	3223596,64
[11]	144	379593,03	3223545,03
[11]	145	379596,71	3223542,13
[11]	146	379599,24	3223545,69
[11]	147	379603,78	3223542,44
[11]	148	379639,43	3223590,91
[11]	149	379739,55	3223695,52
[11]	150	379877,85	3223868,52
[11]	151	379909,77	3223913,59
[11]	152	380111,92	3224133,86
[11]	153	380115,54	3224154,89
[11]	154	380157,66	3224200,94
[11]	155	380185,99	3224223,94
[11]	156	380233,04	3224238,08
[11]	157	380241,73	3224214,21
[11]	158	380317,21	3224132,24
[11]	159	380313,35	3224099,76
[11]	160	380272,9	3224049,96
[11]	161	380274,31	3224048,88
[11]	162	380241,14	3224006,53
[11]	163	380239,62	3224007,06
[11]	164	380227,96	3223992,09
[11]	165	380200,7	3224013,77
[11]	166	380191,86	3224003,17
[11]	167	380189,62	3224005,12
[11]	168	380176,23	3223989,49
[11]	169	380179,52	3223986,71
[11]	170	380170,23	3223975,98
[11]	171	380172,67	3223973,88

[11]	172	380170,52	3223970,97
[11]	173	380169,82	3223971,46
[11]	174	380168,79	3223970,12
[11]	175	380163,23	3223973,8
[11]	176	380158,2	3223967,84
[11]	177	380160,98	3223965,44
[11]	178	380139,27	3223942,55
[11]	179	380128,46	3223929,43
[11]	180	380125,26	3223932,42
[11]	181	380105,09	3223909,95
[11]	182	380076,27	3223921,8
[11]	183	380043,04	3223872,52
[11]	184	380036,66	3223862,51
[11]	185	380026,03	3223844,66
[11]	186	380028,9	3223843,15
[11]	187	380017,1	3223820,01
[11]	188	380031,64	3223812,83
[11]	189	380050,65	3223802,57
[11]	190	380078,79	3223784,37
[11]	191	380077,95	3223782,8
[11]	192	380163,15	3223727,55
[11]	193	380160,02	3223719,05
[11]	194	380172,96	3223733,68
[11]	195	380047,98	3223813,96
[11]	196	380027,34	3223824
[11]	197	380036,34	3223842,14
[11]	198	380079,48	3223909,82
[11]	199	380107,37	3223898,46
[11]	200	380119,56	3223914,37
[11]	201	380132,18	3223919,48
[11]	202	380201,98	3223999,69
[11]	203	380230,46	3223978,47
[11]	204	380268,48	3224027,49
[11]	205	380286,45	3224014,39
[11]	206	380292,64	3224022,08
[11]	207	380275,27	3224034,95
[11]	208	380322,65	3224096,43
[11]	209	380327,63	3224135,71
[11]	210	380250,62	3224218,97
[11]	211	380231,77	3224282,42
[11]	212	380238,46	3224328,82
[11]	213	380255,61	3224327,58
[11]	214	380298,77	3224316,77
[11]	215	380304,92	3224315,88
[11]	216	380306,22	3224301,5
[11]	217	380312,33	3224295,54

[11]	218	380354,5	3224273,99
[11]	219	380359,83	3224270,57
[11]	220	380389,46	3224251,08
[11]	221	380367,35	3224213,86
[11]	222	380371,11	3224204,87
[11]	223	380364,65	3224194,35
[11]	224	380373,72	3224189,07
[11]	225	380382,05	3224204,01
[11]	226	380377,53	3224214,58
[11]	227	380398,58	3224246,66
[11]	228	380413,1	3224242,73
[11]	229	380420,78	3224239,31
[11]	230	380451,22	3224214,87
[11]	231	380471,58	3224203,17
[11]	232	380449,09	3224172
[11]	233	380457,31	3224166,21
[11]	234	380478,02	3224195,34
[11]	235	380507,41	3224159,69
[11]	236	380489,39	3224135,65
[11]	237	380487,06	3224137,44
[11]	238	380484,43	3224134,14
[11]	239	380480,36	3224137,61
[11]	240	380476,64	3224132,71
[11]	241	380483,76	3224127,34
[11]	242	380459,19	3224094,46
[11]	243	380451,75	3224100,09
[11]	244	380445,76	3224092,3
[11]	245	380452,94	3224086,92
[11]	246	380431,38	3224059,23
[11]	247	380424,64	3224064,07
[11]	248	380418,45	3224056,03
[11]	249	380424,8	3224051,17
[11]	250	380405,77	3224027,71
[11]	251	380368,45	3223978,97
[11]	252	380366,33	3223976,96
[11]	253	380354,86	3223962,21
[11]	254	380366,69	3223954,36
[11]	255	380428,83	3224038,58
[11]	256	380499,02	3224131,29
[11]	257	380504,46	3224127,15
[11]	258	380511,86	3224136,52
[11]	259	380506,38	3224140,89
[11]	260	380517,45	3224155,82
[11]	261	380471,56	3224213,62
[11]	262	380423,16	3224248,62
[11]	263	380418,63	3224251,84

[11]	264	380399,47	3224257,96
[11]	265	380359,92	3224282,85
[11]	266	380319,21	3224302,83
[11]	267	380316,89	3224305,02
[11]	268	380316,51	3224312,67
[11]	269	380333,27	3224327
[11]	270	380338,91	3224332,93
[11]	271	380443,51	3224407,37
[11]	272	380461,81	3224433,53
[11]	273	380636,46	3224489,89
[11]	274	380710,81	3224441,28
[11]	275	380787,21	3224479,28
[11]	276	380864,36	3224569,44
[11]	277	380896,74	3224577,78
[11]	278	380994,35	3224595,97
[11]	279	381010,38	3224601,31
[11]	280	381025,34	3224634,14
[11]	281	381133,06	3224692,06
[11]	282	381355,39	3224774,22
[11]	283	381386,92	3224795,86
[11]	284	381427,06	3224805,25
[11]	285	381430,92	3224809,86
[11]	286	381446,44	3224863,62
[11]	287	381509,52	3224860,66
[11]	288	381574,46	3224849,3
[11]	289	381636,07	3224834,26
[11]	290	381806,33	3224788,9
[11]	291	381837,81	3224779,79
[11]	1	381873,58	3224766,18
[12]	1	380138,46	3223697,07
[12]	2	380144,56	3223704,24
[12]	3	380068,67	3223739,85
[12]	4	380066,31	3223736,1
[12]	5	380058,02	3223741,58
[12]	6	380051,43	3223732,03
[12]	7	380059,47	3223726,07
[12]	8	380015,84	3223660,21
[12]	9	379974,86	3223622,3
[12]	10	379967,11	3223629,36
[12]	11	379939,9	3223603,54
[12]	12	379934,02	3223608,35
[12]	13	379927,61	3223600,77
[12]	14	379933,2	3223596,11
[12]	15	379898,09	3223555,1
[12]	16	379881,01	3223568,27

[12]	17	379867,58	3223552,35
[12]	18	379870,1	3223550,69
[12]	19	379845,51	3223517,08
[12]	20	379826,86	3223491,52
[12]	21	379832,61	3223487,69
[12]	22	379823,94	3223476,24
[12]	23	379811,08	3223459,98
[12]	24	379809,76	3223460,39
[12]	25	379775,88	3223419,32
[12]	26	379766,75	3223408,9
[12]	27	379744,5	3223379,35
[12]	28	379774,71	3223353,61
[12]	29	379775,9	3223355,11
[12]	30	379788,03	3223345,03
[12]	31	379772,92	3223327,67
[12]	32	379764,15	3223318,13
[12]	33	379750,37	3223305,12
[12]	34	379751,57	3223303,81
[12]	35	379743,65	3223295,92
[12]	36	379719,75	3223275,71
[12]	37	379713,9	3223268,4
[12]	38	379720,34	3223262,44
[12]	39	379708,44	3223245,86
[12]	40	379727,32	3223269,16
[12]	41	379759,87	3223300,38
[12]	42	379772,86	3223315,66
[12]	43	379784,98	3223303,71
[12]	44	379781,98	3223301,01
[12]	45	379788,54	3223293,3
[12]	46	379791,63	3223296,59
[12]	47	379808,28	3223279,64
[12]	48	379811,88	3223274,5
[12]	49	379815,06	3223276,65
[12]	50	379829,03	3223256,84
[12]	51	379826,39	3223254,63
[12]	52	379842,17	3223233,77
[12]	53	379835,68	3223229,4
[12]	54	379839,15	3223224,47
[12]	55	379844,57	3223228,14
[12]	56	379888,15	3223165,96
[12]	57	379895,99	3223171,02
[12]	58	379835,14	3223259,15
[12]	59	379816,06	3223286,05
[12]	60	379780,05	3223322,8
[12]	61	379790	3223334,01
[12]	62	379795	3223349,56

[12]	63	379758,23	3223380,87
[12]	64	379845,26	3223489,44
[12]	65	379838,06	3223495,61
[12]	66	379882,15	3223554,79
[12]	67	379899,39	3223540,33
[12]	68	379951,28	3223601,88
[12]	69	379966,88	3223615,24
[12]	70	379974,12	3223607,98
[12]	71	380023,34	3223653,62
[12]	72	380052,96	3223697,74
[12]	73	380072,84	3223727,93
[12]	74	380123,43	3223703,79
[12]	75	380134,53	3223698,42
[12]	76	380138,36	3223697,11
[12]	1	380138,46	3223697,07
[13]	1	379697,71	3223240,9
[13]	2	379689,24	3223246,6
[13]	3	379686,94	3223243,55
[13]	4	379667,73	3223256,12
[13]	5	379666,23	3223253,88
[13]	6	379647,23	3223266,4
[13]	7	379643,68	3223260,73
[13]	8	379635,48	3223265,76
[13]	9	379630,21	3223257,05
[13]	10	379638,06	3223251,82
[13]	11	379630,74	3223239,7
[13]	12	379627,16	3223232,45
[13]	13	379628,61	3223231,65
[13]	14	379612,41	3223199,97
[13]	15	379602,26	3223205,25
[13]	16	379601,67	3223204,13
[13]	17	379609,95	3223199,77
[13]	18	379588,96	3223153,35
[13]	19	379585,89	3223148,35
[13]	20	379589,1	3223145,93
[13]	21	379578,09	3223128,52
[13]	22	379576,36	3223129,65
[13]	23	379572,19	3223122,22
[13]	24	379554,72	3223091,48
[13]	25	379551,28	3223093,85
[13]	26	379548,02	3223088,65
[13]	27	379556,51	3223083,25
[13]	28	379573,79	3223110,81
[13]	29	379598,05	3223149,01
[13]	30	379619,96	3223197,64

[13]	31	379640,88	3223237,64
[13]	32	379652,33	3223254,49
[13]	33	379688,47	3223230,24
[13]	1	379697,71	3223240,9
[14]	1	382359,77	3224380,17
[14]	2	382364,84	3224379,84
[14]	3	382368,35	3224429,76
[14]	4	382372,06	3224437,92
[14]	5	382377,75	3224515,62
[14]	6	382367,92	3224516,42
[14]	7	382367,71	3224513,55
[14]	8	382363,59	3224513,87
[14]	9	382362,87	3224504,07
[14]	10	382366,76	3224503,64
[14]	11	382366,23	3224497,41
[14]	12	382362,43	3224497,71
[14]	13	382361,75	3224488,11
[14]	14	382363,69	3224487,89
[14]	15	382362,25	3224469,12
[14]	16	382367,93	3224468,59
[14]	17	382366,26	3224446,07
[14]	18	382364,57	3224422,65
[14]	19	382362,36	3224399,17
[14]	20	382359,85	3224380,16
[14]	1	382359,77	3224380,17

Координаты образуемого земельного участка 61:13:0000000:3У2 площадью 2895кв.м, предлагаемый для установления публичного сервитута приведены в таблице № 6

Таблица №6

Номер контура	Номер поворотной точки	X	Y
[1]	1	383084,45	3224790,22
[1]	2	383083,34	3224798,06
[1]	3	383080,46	3224797,55
[1]	4	383079,56	3224804,86
[1]	5	383083,31	3224809,24
[1]	6	383083,07	3224813,1
[1]	7	383127,29	3224847,34
[1]	8	383157,28	3224913,37
[1]	9	383147,96	3224917,09
[1]	10	383119,48	3224854,48
[1]	11	383073,18	3224816,5

[1]	12	383073,2	3224812,13
[1]	13	383069,13	3224807,37
[1]	14	383069,34	3224805,82
[1]	15	383072,13	3224806,96
[1]	1	383084,45	3224790,22
[2]	1	382269,97	3223736,35
[2]	2	382269,85	3223766,55
[2]	3	382277,62	3223814,62
[2]	4	382268,38	3223816,82
[2]	5	382259,91	3223766,67
[2]	6	382259,15	3223736,21
[2]	1	382269,97	3223736,35
[3]	1	380517,21	3224117,44
[3]	2	380524,19	3224126,69
[3]	3	380511,86	3224136,52
[3]	4	380504,46	3224127,15
[3]	1	380517,21	3224117,44
[4]	1	382617,73	3223880,67
[4]	2	382627,61	3223882,52
[4]	3	382617,28	3223888,89
[4]	4	382612,78	3223880,9
[4]	1	382617,73	3223880,67
[5]	1	380160,09	3223689,66
[5]	2	380175,37	3223732,13
[5]	3	380172,96	3223733,68
[5]	4	380160,02	3223719,05
[5]	5	380162,31	3223717,95
[5]	6	380155,55	3223699,08
[5]	7	380144,56	3223704,24
[5]	8	380138,46	3223697,07
[5]	1	380160,09	3223689,66

Координаты образуемого земельного участка 61:13:0600015:3У4 площадью 792кв.м, предлагаемый для установления публичного сервитута приведены в таблице № 7

Таблица №7

Номер контура	Номер поворотной точки	X	Y
[1]	1	380541,56	3224098,89
[1]	2	380556,65	3224120,28

[1]	3	380532,95	3224138,45
[1]	4	380524,19	3224126,69
[1]	5	380517,21	3224117,44
[1]	1	380541,56	3224098,89

6.2.Предложения по установлению публичного сервитута

Согласно статье 39.37 и статье 78 Земельного кодекса РФ территория, выделяемая под размещение объектов системы газоснабжения, их неотъемлемых технологических частей, если указанные объекты являются объектами федерального, регионального или местного значения, либо необходимы для организации газоснабжения населения не подлежит межеванию, а предоставляется на основании установления публичных сервитутов. Для проектируемого объекта общая площадь публичных сервитутов 192248 кв.м, в том числе 12909 кв.м по землям частной собственности. Краткосрочный сервитут устанавливается под временный земельный отвод на период строительства линейного объекта, его площадь 191456 кв.м. Участки, выделяемые под постоянный земельный отвод предоставляются на основании установления долгосрочного публичного сервитута площадью 792 кв.м.

Перечень частей существующих земельных участков и вновь образуемых из муниципальных земель участков предлагаемых для установления публичного сервитута.

Номер	Кадастровый номер	Месторасположения, адрес	Категория земель	Разрешенное использование	Сведения о собственности	Площадь участка	Пересекаемая часть, площадь кв.м
Временный земельный отвод							
1	61:13:0060101:20	Ростовская обл, р-н Зимовниковский, х Хуторской, ул Набережная 40	земли населенных пунктов	Для ведения личного подсобного хозяйства	собственность Кулькин Андрей Сергеевич	1152	291
2	61:13:0060101:10	Ростовская обл, р-н Зимовниковский, х Хуторской, ул Набережная 35	земли населенных пунктов	Для ведения личного подсобного хозяйства	собственность Рева Анна Григорьевна	1963	52
3	61:13:0060101:8	Ростовская обл, р-н Зимовниковский, х Хуторской, ул Набережная 21, кв 2	земли населенных пунктов	Для ведения личного подсобного хозяйства	собственность Волобуев Андрей Михайлович	1211	131
4	61:13:0060105:26	Ростовская обл, р-н Зимовниковский, х Хуторской, ул Мира, 1, кв 2	земли населенных пунктов	Для ведения личного подсобного хозяйства	собственность Ходыка Пётр Фёдорович	1087	68
5	61:13:0060103:68	Ростовская обл, р-н Зимовниковский, х Хуторской, ул Спортивная, 11	земли населенных пунктов	под объектом торговли	собственность Гиренко Людмила Николаевна	34	34
6	61:13:0060101:9	Ростовская обл, р-н Зимовниковский, х Хуторской, ул Набережная 18	земли населенных пунктов	Для ведения личного подсобного хозяйства	собственность Повзикова Светлана Григорьевна	1255	123

7	61:13:0060106:5	Ростовская обл, р-н Зимовниковский, х Хуторской, ул Рабочая, 1, кв 3	земли населенных пунктов	Для ведения личного подсобного хозяйства	Индивидуальная собственность Шибалкин Владимир Анатольевич	634	161
8	61:13:0060103:23	Ростовская обл, р-н Зимовниковский, х Хуторской, ул Молодежная, 4 кв 1	земли населенных пунктов	Для ведения личного подсобного хозяйства	собственность Худиков Николай Петрович	1293	82
9	61:13:0060101:7	Ростовская обл, р-н Зимовниковский, х Хуторской, ул Набережная 20, кв 2	земли населенных пунктов	Для ведения личного подсобного хозяйства	собственность Гузеватый Алексей Николаевич	1155	93
10	61:13:0060103:75	Ростовская обл, р-н Зимовниковский, х Хуторской, ул Молодежная, 7, квартира 1	земли населенных пунктов	Для ведения личного подсобного хозяйства	собственность Черноокый Владимир Фёдорович	972	70
11	61:13:0060101:80	Ростовская обл, р-н Зимовниковский, х Хуторской, ул Набережная, 19, квартира 2	земли населенных пунктов	Земли сельскохозяйственного использования(личное подсобное хозяйство)	Собственность (частная собственность) Логвинова Анна Федоровна, Логвинова Анна Фёдоровна	813	68

12	61:13:0060103:18	Ростовская обл, р-н Зимовниковский, х Хуторской, ул Спортивная, 1, кв 2	земли населенных пунктов	Для ведения личного подсобного хозяйства	общая долевая собственность Кихаял Савелий Петрович, Пиндеева Татьяна Михайловна, Кихаял Пётр Петрович, Пиндеев Антон Сергеевич, Пиндеев Сергей Анатольевич	940	158
13	61:13:0060106:31	Ростовская обл, р-н Зимовниковский, х Хуторской, ул Степная, 2, кв 2	земли населенных пунктов	Для ведения личного подсобного хозяйства	Индивидуальная собственность Комаров Александр Алексеевич	1162	102
14	61:13:0060103:87	Ростовская обл, р-н Зимовниковский, х Хуторской, ул Спортивная, 9	земли населенных пунктов	Для функционирования ГУРО СП Зимовниковского района	собственность субъектов Российской Федерации постоянное (бессрочное) пользование "Социальный приют для детей и подростков Зимовниковского района"	5039	176

15	61:13:0060102:6	Ростовская обл, р-н Зимовниковский, х Хуторской, ул Луговая 8	земли населенных пунктов	Для ведения личного подсобного хозяйства	общая долевая собственность Акаев Нариман Биймурзаевич, Акаева Гульбарьят Абдулкадыровна, Акаев Темурлан Биймурзаевич, Акаева Патимат Биймурзаевна	3941	340
16	61:13:0060102:7	Ростовская обл, р-н Зимовниковский, х Хуторской, ул Луговая 7	земли населенных пунктов	Для ведения личного подсобного хозяйства	собственность Хайрутдинов Мурат Махмудович	1671	44
17	61:13:0060105:28	Ростовская обл, р-н Зимовниковский, х Хуторской, ул Школьная, 4, кв 2	земли населенных пунктов	Для ведения личного подсобного хозяйства	собственность Подрейко Галина Викторовна	1189	138
18	61:13:0060101:22	Ростовская обл, р-н Зимовниковский, х Хуторской, ул Набережная 39	земли населенных пунктов	Для ведения личного подсобного хозяйства	собственность Шердекина Вера Ивановна	1335	68
19	61:13:0060101:14	Ростовская обл, р-н Зимовниковский, х Хуторской, ул Набережная 10	земли населенных пунктов	Для ведения личного подсобного хозяйства	собственность Медведев Анатолий Николаевич	2150	88
20	61:13:0060104:57	Ростовская обл, р-н Зимовниковский, х Хуторской, ул Рабочая, 17	земли населенных пунктов	Земли сельскохозяйственного использования(личное подсобное хозяйство)	собственность Худик Дмитрий Григорьевич	1985	29
21	61:13:0060104:32	Ростовская обл, р-н Зимовниковский, х Хуторской, ул Степная, 10	земли населенных пунктов	Для ведения личного подсобного хозяйства	собственность Калашников Иван Яковлевич	1808	123

22	61:13:0060106:51	Ростовская обл, р-н Зимовниковский, х Хуторской, ул Рабочая, 8	земли населенных пунктов	Для ведения личного подсобного хозяйства	общая долевая собственность Пиндеев Максим Геннадьевич, Пиндеева Марина Аркадьевна, Пиндеев Геннадий Анатольевич, Пиндеев Геннадий Геннадьевич	1196	180
23	61:13:0060106:7	Ростовская обл, р-н Зимовниковский, х Хуторской, ул Рабочая, 7	земли населенных пунктов	Для ведения личного подсобного хозяйства	собственность Петрова Елена Георгиевна	1083	202
24	61:13:0060105:30	Ростовская обл, р-н Зимовниковский, х Хуторской, ул Мира, 17	земли населенных пунктов	Для производственных целей (контора)	собственность АО "Племенной завод "Прогресс"	1952	30
25	61:13:0060103:22	Ростовская обл, р-н Зимовниковский, х Хуторской, ул Молодежная, 2 кв 1	земли населенных пунктов	Для ведения личного подсобного хозяйства	общая долевая собственность Ворошилова Виктория Игоревна, Ворошилова Елена Сергеевна, Ворошилов Игорь Николаевич, Ворошилов Даниил Игоревич	1298	80
26	61:13:0060101:76	Ростовская обл, р-н Зимовниковский, х Хуторской, ул Набережная 23	земли населенных пунктов	Земли сельскохозяйственного использования(личное подсобное хозяйство)	собственность Литовченко Сергей Петрович	1514	67

27	61:13:0060104:54	Ростовская обл, р-н Зимовниковский, х Хуторской, ул Северная, 1, квартира 1	земли населенных пунктов	Земли сельскохозяйственного использования(личное подсобное хозяйство)	общая долевая собственность Дичко Руслан Умарбекович, Дичко Матвей Дмитриевич, Дичко Григорий Дмитриевич, Дичко Наталья Вячеславовна	959	212
28	61:13:0060104:15	Ростовская обл, р-н Зимовниковский, х Хуторской, ул Степная, 14	земли населенных пунктов	Для ведения личного подсобного хозяйства	собственность Михайлова Тамара Ивановна	1656	32
29	61:13:0060104:37	Ростовская обл, р-н Зимовниковский, х Хуторской, ул Степная, 11	земли населенных пунктов	Для ведения личного подсобного хозяйства	собственность Козейкин Николай Владимирович	2983	319
30	61:13:0060101:36	Ростовская обл, р-н Зимовниковский, х Хуторской, ул Набережная 6	земли населенных пунктов	Земли сельскохозяйственного использования(личное подсобное хозяйство)	собственность Асланова Азиза	1729	60
31	61:13:0060105:7	Ростовская обл, р-н Зимовниковский, х Хуторской, ул Школьная, 3, кв 2	земли населенных пунктов	Для ведения личного подсобного хозяйства	собственность Грянников Александр Иванович	554	27
32	61:13:0060103:13	Ростовская обл, р-н Зимовниковский, х Хуторской, ул Молодежная, 9 кв 1	земли населенных пунктов	Для ведения личного подсобного хозяйства	собственность Кулькин Александр Михайлович	1003	79
33	61:13:0060104:44	Ростовская обл, р-н Зимовниковский, х Хуторской, ул Степная, 6	земли населенных пунктов	Земли сельскохозяйственного использования(личное подсобное хозяйство)	собственность Фурсов Юрий Михайлович	3060	290

34	61:13:0060106:49	Ростовская обл, р-н Зимовниковский, х Хуторской, ул Степная, 1, квартира 2	земли населенных пунктов	Земли сельскохозяйственного использования(личное подсобное хозяйство)	Собственность (частная собственность) Фролова Надежда Александровна, Мериков Ромазан Романович, Бимуканов Серик Анатольевич, Мерикова Амина Романовна, Мериков Роман Ромазанович, Бимуканов Кайрат Анатольевич, Мерикова Айганым Хайрединовна	934	81
35	61:13:0060106:28	Ростовская обл, р-н Зимовниковский, х Хуторской, ул Рабочая, 2, кв 3	земли населенных пунктов	Для ведения личного подсобного хозяйства	собственность Акимов Александр Алексеевич	634	114
36	61:13:0060106:33	Ростовская обл, р-н Зимовниковский, х Хуторской, ул Степная, 4, квартира 2	земли населенных пунктов	Земли сельскохозяйственного использования(личное подсобное хозяйство)	собственность Крыловский Геннадий Борисович	1096	88
37	61:13:0060106:50	Ростовская обл, р-н Зимовниковский, х Хуторской, ул Степная, 1, квартира 1	земли населенных пунктов	Земли сельскохозяйственного использования(личное подсобное хозяйство)	собственность Исалиева Любовь Советовна	1182	83

38	61:13:0000000:107	Ростовская обл., р-н Зимовниковский, автодорога, подъезд от автодороги г.Элиста-п.Зимовники-х.Хуторской	земли промышленности, энергетики, транспорта	Под объекты транспорта Автомобильного	Неразграниченная собственность в управлении Администрации Зимовниковского района	105800	517
39	61:13:0060105:109	Ростовская обл, р-н Зимовниковский, х Хуторской, ул Строительная, 4, квартира 1	земли населенных пунктов	Земли сельскохозяйственного использования(личное подсобное хозяйство)	собственность Головки Анатолий Михайлович	886	148
40	61:13:0060106:4	Ростовская обл, р-н Зимовниковский, х Хуторской, ул Рабочая, 1, кв 1	земли населенных пунктов	Для ведения личного подсобного хозяйства	собственность Крахмаль Нина Ивановна	904	206
41	61:13:0060104:31	Ростовская обл, р-н Зимовниковский, х Хуторской, ул Северная, 2, кв 2	земли населенных пунктов	Для ведения личного подсобного хозяйства	общая долевая собственность Ковач Ирина Александровна, Чепурной Владимир Вячеславович	1092	200
42	61:13:0060105:24	Ростовская обл, р-н Зимовниковский, х Хуторской, ул Мира, 6, кв 2	земли населенных пунктов	Для ведения личного подсобного хозяйства	собственность Шердекина Галина Ивановна	954	34
43	61:13:0060103:30	Ростовская обл, р-н Зимовниковский, х Хуторской, ул Набережная, 62	земли населенных пунктов	Для ведения личного подсобного хозяйства	собственность Ходыкина Елена Сергеевна	1646	28

44	61:13:0060101:15	Ростовская обл, р-н Зимовниковский, х Хуторской, ул Набережная 12	земли населенных пунктов	Для ведения личного подсобного хозяйства	общая долевая собственность Кулькина Валентина Сергеевна, Кулькин Андрей Сергеевич, Кулькина Ирина Васильевна	1929	264
45	61:13:0060102:8	Ростовская обл, р-н Зимовниковский, х Хуторской, ул Луговая 29	земли населенных пунктов	Для ведения личного подсобного хозяйства	собственность Абдулмуслимова Майсарат Расуловна	2478	139
46	61:13:0060101:13	Ростовская обл, р-н Зимовниковский, х Хуторской, ул Набережная 8	земли населенных пунктов	Для ведения личного подсобного хозяйства	собственность Черноокий Владимир Николаевич	2620	90
47	61:13:0060106:344	Ростовская область, р-н Зимовниковский, х. Хуторской, ул. Северная, 1 а	земли населенных пунктов	Для ведения личного подсобного хозяйства	общая долевая собственность Дичко Матвей Дмитриевич, Дичко Григорий Дмитриевич, Дичко Наталья Вячеславовна, Дичко Руслан Умарбекович	1000	56
48	61:13:0060103:3	Ростовская обл, р-н Зимовниковский, х Хуторской, ул Школьная, 18	земли населенных пунктов	Для ведения личного подсобного хозяйства	собственность Чернокозова Елена Алексеевна	2117	99
49	61:13:0060101:24	Ростовская обл, р-н Зимовниковский, х Хуторской, ул Набережная 14	земли населенных пунктов	Для ведения личного подсобного хозяйства	собственность Сергиенко Вера Васильевна	1323	79

50	61:13:0060103:17	Ростовская обл, р-н Зимовниковский, х Хуторской, ул Школьная, 20	земли населенных пунктов	Для ведения личного подсобного хозяйства	собственность Массалов Владимир Иванович	1737	119
51	61:13:0060106:44	Ростовская обл, р-н Зимовниковский, х Хуторской, ул Степная, 3, квартира 2	земли населенных пунктов	Земли сельскохозяйственного использования(личное подсобное хозяйство)	собственность Парамонова Валентина Васильевна	977	74
52	61:13:0060105:8	Ростовская обл, р-н Зимовниковский, х Хуторской, ул Школьная, 3, кв 1	земли населенных пунктов	Для ведения личного подсобного хозяйства	собственность Рыжова Елена Валентиновна	1854	164
53	61:13:0060102:57	Ростовская обл, р-н Зимовниковский, х Хуторской, ул Луговая 53	земли населенных пунктов	Земли сельскохозяйственного использования(личное подсобное хозяйство)	общая долевая собственность Асельдеров Хусейн Муратович, Асельдеров Мурат Хизириевич, Асельдерова Асия Муратовна, Асельдерова Амина Муратовна, Асельдерова Джамиля Шапиевна, Аселдерова Фатима Муратовна	1086	203
54	61:13:0060105:18	Ростовская обл, р-н Зимовниковский, х Хуторской, ул Мира, 1, кв 1	земли населенных пунктов	Для ведения личного подсобного хозяйства	собственность Юндин Николай Николаевич	1289	114

55	61:13:0060102:56	Ростовская обл, р-н Зимовниковский, х Хуторской, ул Луговая 54	земли населенных пунктов	Земли сельскохозяйственного использования(личное подсобное хозяйство)	собственность Магомедова Шахризат Зубайругаджиевна	2633	128
56	61:13:0060104:33	Ростовская обл, р-н Зимовниковский, х Хуторской, ул Степная, 13	земли населенных пунктов	Для ведения личного подсобного хозяйства	Собственность Гуназова Диана Николаевна	1336	397
57	61:13:0060106:48	Ростовская обл, р-н Зимовниковский, х Хуторской, ул Степная, 2, квартира 1	земли населенных пунктов	Земли сельскохозяйственного использования(личное подсобное хозяйство)	собственность Шарипов Ниязим Константинович	1016	75
58	61:13:0060101:57	Ростовская обл, р-н Зимовниковский, х Хуторской, ул Набережная 46	земли населенных пунктов	Земли сельскохозяйственного использования(личное подсобное хозяйство)	собственность Черноокый Николай Иванович	1341	64
59	61:13:0060105:80	Ростовская обл, р-н Зимовниковский, х Хуторской, ул Школьная, 7, квартира 2	земли населенных пунктов	Земли сельскохозяйственного использования(личное подсобное хозяйство)	собственность Яценко Александр Григорьевич	1225	59
60	61:13:0060105:108	Ростовская обл, р-н Зимовниковский, х Хуторской, ул Строительная, 4, квартира 2	земли населенных пунктов	Земли сельскохозяйственного использования(личное подсобное хозяйство)	общая долевая собственность Ефимов Владимир Владимирович, Ефимова Елена Николаевна, Ефимова Маргарита Сергеевна, Ефимова Анастасия Александровна	927	184

61	61:13:0060103:29	Ростовская обл, р-н Зимовниковский, х Хуторской, ул Школьная, 21	земли населенных пунктов	Для ведения личного подсобного хозяйства	собственность Грицын Александр Яковлевич	2518	118
62	61:13:0060105:48	Ростовская обл, р-н Зимовниковский, х Хуторской, ул Мира, 20б	земли населенных пунктов	Для производственных целей (мед.пункт)	собственность АО "Племенной завод "Прогресс"	1021	67
63	61:13:0060101:54	Ростовская обл, р-н Зимовниковский, х Хуторской, ул Набережная 5, квартира 1	земли населенных пунктов	Земли сельскохозяйственного использования(личное подсобное хозяйство)	собственность Плотникова Виктория Сергеевна	1314	981
64	61:13:0060103:2	Ростовская обл, р-н Зимовниковский, х Хуторской, ул Спортивная, 4, кв 1	земли населенных пунктов	Для ведения личного подсобного хозяйства	собственность Плещенко Юрий Васильевич	1347	272
65	61:13:0060104:45	Ростовская обл, р-н Зимовниковский, х Хуторской, ул Степная, 16	земли населенных пунктов	Земли сельскохозяйственного использования(личное подсобное хозяйство)	общая долевая собственность Назаркина Снежана Сергеевна, Назаркина Мария Анатольевна, Назаркин Сергей Анатольевич Назаркин Иван Сергеевич	1175	18
66	61:13:0060103:6	Ростовская обл, р-н Зимовниковский, х Хуторской, ул Молодежная, 5, кв 1	земли населенных пунктов	Для ведения личного подсобного хозяйства	собственность Расстригин Владимир Кимович	1439	75

67	61:13:0060105:114	Ростовская обл, р-н Зимовниковский, х Хуторской, ул Строительная, 12	земли населенных пунктов	земли учреждений и организаций народного образования	собственность муниципального образования Зимовниковский район, постоянное (бессрочное) пользование Кировская средняя школа	27323	268
68	61:13:0060106:19	Ростовская обл, р-н Зимовниковский, х Хуторской, ул Производственная, 8	земли населенных пунктов	Для производственных целей (автогараж (легковой))	собственность АО "Племенной завод "Прогресс"	2225	3
69	61:13:0060105:152	Ростовская обл., р-н Зимовниковский, х Хуторской, ул. Школьная, 38	земли населенных пунктов	Для функционирования МОУ КСОШ №9 мастерской-гаражей	собственность муниципального образования Зимовниковский район	1040	78
70	61:13:0060102:86	Ростовская обл, р-н Зимовниковский, х Хуторской, ул Луговая 2	земли населенных пунктов	Земли сельскохозяйственного использования (личное подсобное хозяйство)	собственность Лавров Юрий Иванович	2879	153
71	61:13:0060101:11	Ростовская обл, р-н Зимовниковский, х Хуторской, ул Набережная 48	земли населенных пунктов	Для ведения личного подсобного хозяйства	собственность Галдина Валентина Андреевна	3699	11
72	61:13:0060105:105	Ростовская обл, р-н Зимовниковский, х Хуторской, ул Строительная, 6, квартира 2	земли населенных пунктов	Земли сельскохозяйственного использования (личное подсобное хозяйство)	собственность Плетнёв Геннадий Иванович	1061	195

73	61:13:0060106:45	Ростовская обл, р-н Зимовниковский, х Хуторской, ул Степная, 3, квартира 1	земли населенных пунктов	Земли сельскохозяйственного использования(личное подсобное хозяйство)	собственность Малышев Сергей Анатольевич	1240	103
74	61:13:0060102:5	Ростовская обл, р-н Зимовниковский, х Хуторской, ул Луговая 50	земли населенных пунктов	Для ведения личного подсобного хозяйства	собственность Гамидов Шамиль Магомедович	5752	238
75	61:13:0060105:34	Ростовская обл, р-н Зимовниковский, х Хуторской, ул Школьная, 37	земли населенных пунктов	Для производственных целей (баня)	Неразграниченная собственность в управлении Администрации Зимовниковского района	391	74
76	61:13:0060103:20	Ростовская обл, р-н Зимовниковский, х Хуторской, ул Спортивная, 5, кв 2	земли населенных пунктов	Для ведения личного подсобного хозяйства	общая долевая собственность Воронцова Галина Александровна, Воронцова Екатерина Валерьевна	1417	98
77	61:13:0060105:61	Ростовская обл, р-н Зимовниковский, х Хуторской, ул Школьная, 4, кв 1	земли населенных пунктов	Для ведения личного подсобного хозяйства	собственность Радчик Николай Никитович	1693	142
78	61:13:0060101:4	Ростовская обл, р-н Зимовниковский, х Хуторской, ул Набережная 21, кв 1	земли населенных пунктов	Для ведения личного подсобного хозяйства	собственность Российской Федерации , хозяйственное ведение "Племенной завод "Прогресс"	1331	108

79	61:13:0060103:67	Ростовская обл, р-н Зимовниковский, х Хуторской, ул Спортивная, 2, квартира 1	земли населенных пунктов	Земли сельскохозяйственного использования(личное подсобное хозяйство)	Собственность (частная собственность) Нищенко Василий Владимирович	954	158
80	61:13:0060106:6	Ростовская обл, р-н Зимовниковский, х Хуторской, ул Рабочая, 9	земли населенных пунктов	Для ведения личного подсобного хозяйства	собственность Кутненко Надежда Дмитриевна	1337	216
81	61:13:0060103:66	Ростовская обл, р-н Зимовниковский, х Хуторской, ул Спортивная, 2, квартира 2	земли населенных пунктов	Земли сельскохозяйственного использования(личное подсобное хозяйство)	собственность Зорин Николай Иванович	932	160
82	61:13:0060104:24	Ростовская обл, р-н Зимовниковский, х Хуторской, ул Степная, 7	земли населенных пунктов	Для ведения личного подсобного хозяйства	собственность Селявко Татьяна Васильевна	1604	258
83	61:13:0060102:58	Ростовская обл, р-н Зимовниковский, х Хуторской, ул Луговая 52	земли населенных пунктов	Земли сельскохозяйственного использования(личное подсобное хозяйство)	собственность Бурда Василий Николаевич	1040	251
84	61:13:0060104:9	Ростовская обл, р-н Зимовниковский, х Хуторской, ул Степная, 5	земли населенных пунктов	Для ведения личного подсобного хозяйства	собственность Фурсов Иван Дмитриевич	2015	113
85	61:13:0060105:6	Ростовская обл, р-н Зимовниковский, х Хуторской, ул Школьная, 3, кв 3	земли населенных пунктов	Для ведения личного подсобного хозяйства	собственность Васильцов Федор Тимофеевич	1661	119
86	61:13:0600015:1	Ростовская обл, р-н Зимовниковский, ОАО племенной завод "Прогресс"	земли сельскохозяйственного использования	Для сельскохозяйственного производства	Собственность РФ, аренда АО "Племенной завод "Прогресс"	334990000	8285

87	61:13:0060105:106	Ростовская обл, р-н Зимовниковский, х Хуторской, ул Строительная, 6, квартира 1	земли населенных пунктов	Земли сельскохозяйственного использования(личное подсобное хозяйство)	собственность Плетнёва Валентина Михайловна	1676	61
88	61:13:0060104:50	Ростовская обл, р-н Зимовниковский, х Хуторской, ул Северная, 3, квартира 2	земли населенных пунктов	Земли сельскохозяйственного использования(личное подсобное хозяйство)	общая долевая собственность Болохова Виктория Сергеевна Иванова Наталья Сергеевна Болохов Вадим Сергеевич Иванова Юлия Сергеевна Иванова Полина Сергеевна Иванова Оксана Сергеевна Иванова Светлана Сергеевна, Иванов Евгений Сергеевич	1287	258
89	61:13:0060104:25	Ростовская обл, р-н Зимовниковский, х Хуторской, ул Рабочая, 11, кв 2	земли населенных пунктов	Для ведения личного подсобного хозяйства	собственность Репина Людмила Николаевна	1342	253
90	61:13:0060106:25	Ростовская обл, р-н Зимовниковский, х Хуторской, ул Производственная,15	земли населенных пунктов	Для производственных целей (весовая)	Неразграниченная собственность в управлении Администрации Зимовниковского района	2586	32
91	61:13:0060102:62	Ростовская обл, р-н Зимовниковский, х Хуторской, ул Луговая 47	земли населенных пунктов	Земли сельскохозяйственного использования(личное подсобное хозяйство)	собственность Гапизов Магомедкамиль Магомедович	1301	314

92	61:13:0060104:26	Ростовская обл, р-н Зимовниковский, х Хуторской, ул Рабочая, 11, кв 1	земли населенных пунктов	Для ведения личного подсобного хозяйства	собственность Фурсов Анатолий Алексеевич	1206	255
93	61:13:0060103:12	Ростовская обл, р-н Зимовниковский, х Хуторской, ул Молодежная, 1, кв 1	земли населенных пунктов	Для ведения личного подсобного хозяйства	общая долевая собственность Галдин Алексей Иванович Галдина Татьяна Сергеевна Галдин Иван Иванович Галдин Владислав Иванович	1069	78
94	61:13:0060104:21	Ростовская обл, р-н Зимовниковский, х Хуторской, ул Рабочая, 12, кв 1	земли населенных пунктов	Для ведения личного подсобного хозяйства	общая долевая собственность Хасуев Хаваж Хазырович, Хасуева Любовь Сергеевна, Хасуев Дени Хаважевич, Горбикова Милана Хаважевна	1169	154
95	61:13:0060105:31	Ростовская обл, р-н Зимовниковский, х Хуторской, ул Мира, 19	земли населенных пунктов	Для производственных целей (склад-столовая)	собственность АО "Племенной завод "Прогресс"	2101	42

96	61:13:0060101:21	Ростовская обл, р-н Зимовниковский, х Хуторской, ул Набережная 5, кв 2	земли населенных пунктов	Для ведения личного подсобного хозяйства	общая долевая собственность Кириченко Андрей Александрович, Кириченко Наталья Анатольевна, Кириченко Никита Андреевич	942	199
97	61:13:0060103:70	Ростовская обл., р-н Зимовниковский, х. Хуторской, ул. Спортивная, 1, кв. 1	земли населенных пунктов	Для ведения личного подсобного хозяйства	собственность Гиренко Пётр Мифодьевич	997	111
98	61:13:0060103:25	Ростовская обл, р-н Зимовниковский, х Хуторской, ул Молодежная, 8, кв 1	земли населенных пунктов	Для ведения личного подсобного хозяйства	Неразграниченная собственность в управлении Администрации Зимовниковского района	994	71
99	61:13:0060101:83	Ростовская обл, р-н Зимовниковский, х Хуторской, ул Набережная 11	земли населенных пунктов	Земли сельскохозяйственного использования(личное подсобное хозяйство)	собственность Козак Валентина Николаевна	2574	88
100	61:13:0060106:43	Ростовская обл, р-н Зимовниковский, х Хуторской, ул Степная, 4, квартира 1	земли населенных пунктов	Земли сельскохозяйственного использования(личное подсобное хозяйство)	Собственность (частная собственность) Мартыненко Владимир Григорьевич, Мартыненко Владимир Григорьевич	988	71

101	61:13:0060105:27	Ростовская обл, р-н Зимовниковский, х Хуторской, ул Мира, 2, кв 2	земли населенных пунктов	Для ведения личного подсобного хозяйства	собственность Мои-сеенко Ольга Петровна	1199	145
102	61:13:0000000:3У1	Ростовская обл, р-н Зимовниковский, х Хуторской	земли населенных пунктов	Объекты инженерно-технического обеспечения	Неограниченная собственность в управлении Администрации Зимовниковского района	166043	166043
103	61:13:0000000:3У2	Ростовская обл, р-н Зимовниковский, х Хуторской	земли сельскохозяйственного использования	Объекты инженерно-технического обеспечения	Неограниченная собственность в управлении Администрации Зимовниковского района	2895	2895
Постоянный земельный отвод							
1	61:13:0000000:3У4 под размещение ГРПШ2	Ростовская обл, р-н Зимовниковский, х Хуторской	земли сельскохозяйственного использования	Объекты инженерно-технического обеспечения	Неограниченная собственность в управлении Администрации Зимовниковского района		792

Каталог координат земельных участков и частей существующих земельных участков предлагаемых для установления публичного сервитута на временный земельный отвод приведены в таблице №9

Таблица №9

Номер контура	Номер поворотной точки	X	Y
Внешний контур			
[1]	1	382747,74	3224352,56
[1]	2	382751,41	3224352,54
[1]	3	382753	3224373,32
[1]	4	382753,34	3224383,22
[1]	5	382733,6	3224383,06
[1]	6	382706,34	3224382,81
[1]	7	382684,22	3224380,02
[1]	8	382654,7	3224377,12
[1]	9	382657,22	3224326,77
[1]	10	382660,01	3224285,65
[1]	11	382661,75	3224245,68
[1]	12	382664,97	3224180,9
[1]	13	382666,49	3224153,83
[1]	14	382667,68	3224119,63
[1]	15	382668,43	3224103,18
[1]	16	382671,43	3224060,96
[1]	17	382676,73	3224060,73
[1]	18	382678,69	3224054,99
[1]	19	382675,71	3224024,7
[1]	20	382670,76	3224018,94
[1]	21	382666,03	3224018,53
[1]	22	382668,22	3223965,71
[1]	23	382671,06	3223942,8
[1]	24	382673,22	3223890,46
[1]	25	382673,04	3223863,36
[1]	26	382675,87	3223796,99
[1]	27	382678,72	3223797,15
[1]	28	382684,77	3223642,66
[1]	29	382774,19	3223635,04
[1]	30	382773,81	3223625,27
[1]	31	382674,16	3223633,45
[1]	32	382668,1	3223812,9
[1]	33	382664,56	3223922,19
[1]	34	382662,81	3223940,39
[1]	35	382616,05	3223936,94
[1]	36	382612,98	3223891,54
[1]	37	382627,61	3223882,52
[1]	38	382617,73	3223880,67
[1]	39	382596,94	3223881,65
[1]	40	382568,14	3223856,18
[1]	41	382555,1	3223856,02

[1]	42	382555,18	3223829,73
[1]	43	382548,31	3223822,02
[1]	44	382490,76	3223809,58
[1]	45	382448,83	3223808,09
[1]	46	382428,74	3223804,57
[1]	47	382419,75	3223808,89
[1]	48	382354,97	3223810,59
[1]	49	382307,7	3223811,88
[1]	50	382277,85	3223816,1
[1]	51	382273,53	3223787,77
[1]	52	382269,85	3223766,55
[1]	53	382269,97	3223736,35
[1]	54	382259,15	3223736,21
[1]	55	382259,91	3223766,67
[1]	56	382268,64	3223818,38
[1]	57	382237,58	3223823,67
[1]	58	382228,07	3223826,23
[1]	59	382225,48	3223811,15
[1]	60	382191,29	3223817,15
[1]	61	382190,91	3223815,13
[1]	62	382176,66	3223820,15
[1]	63	382164,08	3223822,37
[1]	64	382164,35	3223826,13
[1]	65	382141,93	3223827,4
[1]	66	382130,41	3223827,87
[1]	67	382130,11	3223823,19
[1]	68	382035,43	3223841,18
[1]	69	382035,49	3224036,45
[1]	70	382090,38	3224198,71
[1]	71	382113,02	3224238,95
[1]	72	382112,96	3224318,26
[1]	73	381934,28	3224356,41
[1]	74	381901,83	3224414,96
[1]	75	381911,46	3224488,95
[1]	76	381905,35	3224533,08
[1]	77	381921,61	3224645,05
[1]	78	381930,65	3224716,48
[1]	79	381935,25	3224742,44
[1]	80	381887,82	3224760,75
[1]	81	381837,81	3224779,79
[1]	82	381815,46	3224786,14
[1]	83	381806,33	3224788,9
[1]	84	381636,07	3224834,26
[1]	85	381573,38	3224849,56
[1]	86	381509,52	3224860,66
[1]	87	381446,44	3224863,62
[1]	88	381430,92	3224809,86

[1]	89	381427,06	3224805,25
[1]	90	381386,92	3224795,86
[1]	91	381355,39	3224774,22
[1]	92	381151,21	3224698,62
[1]	93	381133,06	3224692,06
[1]	93	381133,06	3224692,06
[1]	94	381025,34	3224634,14
[1]	95	381010,38	3224601,31
[1]	96	380994,35	3224595,97
[1]	97	380959,46	3224589,48
[1]	98	380896,74	3224577,78
[1]	99	380864,36	3224569,44
[1]	100	380787,21	3224479,28
[1]	101	380710,81	3224441,28
[1]	102	380636,46	3224489,89
[1]	103	380542,91	3224459,65
[1]	104	380498,93	3224445,81
[1]	105	380461,81	3224433,53
[1]	106	380443,51	3224407,37
[1]	107	380338,91	3224332,93
[1]	108	380333,27	3224327
[1]	109	380316,51	3224312,67
[1]	110	380316,89	3224305,02
[1]	111	380319,21	3224302,83
[1]	112	380359,92	3224282,85
[1]	113	380399,47	3224257,96
[1]	114	380418,63	3224251,84
[1]	115	380438,47	3224237,74
[1]	116	380483,94	3224204,59
[1]	117	380520,22	3224159,55
[1]	118	380506,38	3224140,89
[1]	119	380524,19	3224126,69
[1]	120	380517,17	3224117,49
[1]	121	380499,02	3224131,29
[1]	122	380470,07	3224093,23
[1]	123	380428,83	3224038,58
[1]	124	380366,69	3223954,36
[1]	125	380354,86	3223962,21
[1]	126	380366,33	3223976,96
[1]	127	380368,45	3223978,97
[1]	128	380405,77	3224027,71
[1]	129	380424,8	3224051,17
[1]	130	380418,45	3224056,03
[1]	131	380424,64	3224064,07
[1]	132	380431,38	3224059,23
[1]	133	380452,94	3224086,92
[1]	134	380445,76	3224092,3

[1]	135	380451,75	3224100,09
[1]	136	380459,19	3224094,46
[1]	137	380483,76	3224127,34
[1]	138	380476,64	3224132,71
[1]	139	380480,36	3224137,61
[1]	140	380484,43	3224134,14
[1]	141	380487,06	3224137,44
[1]	142	380489,39	3224135,65
[1]	143	380507,41	3224159,69
[1]	144	380478,02	3224195,34
[1]	145	380457,31	3224166,21
[1]	146	380449,09	3224172
[1]	147	380471,58	3224203,17
[1]	148	380451,22	3224214,87
[1]	149	380420,78	3224239,31
[1]	150	380413,1	3224242,73
[1]	151	380398,58	3224246,66
[1]	152	380377,53	3224214,58
[1]	153	380382,05	3224204,01
[1]	154	380373,72	3224189,07
[1]	155	380364,65	3224194,35
[1]	156	380371,11	3224204,87
[1]	157	380367,35	3224213,86
[1]	158	380389,46	3224251,08
[1]	159	380359,83	3224270,57
[1]	160	380354,5	3224273,99
[1]	161	380312,33	3224295,54
[1]	162	380306,22	3224301,5
[1]	163	380304,92	3224315,88
[1]	164	380298,77	3224316,77
[1]	165	380255,61	3224327,58
[1]	166	380238,46	3224328,82
[1]	167	380231,77	3224282,42
[1]	168	380250,62	3224218,97
[1]	169	380257,76	3224212,03
[1]	170	380327,63	3224135,71
[1]	171	380322,65	3224096,43
[1]	172	380275,27	3224034,95
[1]	173	380292,64	3224022,08
[1]	174	380286,45	3224014,39
[1]	175	380268,48	3224027,49
[1]	176	380230,46	3223978,47
[1]	177	380201,98	3223999,69
[1]	178	380132,18	3223919,48
[1]	179	380119,56	3223914,37
[1]	180	380107,37	3223898,46
[1]	181	380079,48	3223909,82

[1]	182	380036,34	3223842,14
[1]	183	380027,34	3223824
[1]	184	380047,98	3223813,96
[1]	185	380175,37	3223732,13
[1]	186	380160,09	3223689,66
[1]	187	380134,53	3223698,42
[1]	188	380123,43	3223703,79
[1]	189	380072,84	3223727,93
[1]	190	380052,96	3223697,74
[1]	191	380023,34	3223653,62
[1]	192	379974,12	3223607,98
[1]	193	379966,88	3223615,24
[1]	194	379951,28	3223601,88
[1]	195	379899,39	3223540,33
[1]	196	379882,15	3223554,79
[1]	197	379838,06	3223495,61
[1]	198	379845,26	3223489,44
[1]	199	379758,23	3223380,87
[1]	200	379795	3223349,56
[1]	201	379790	3223334,01
[1]	202	379780,05	3223322,8
[1]	203	379816,06	3223286,05
[1]	204	379835,14	3223259,15
[1]	205	379895,99	3223171,02
[1]	206	379888,15	3223165,96
[1]	207	379844,57	3223228,14
[1]	208	379839,15	3223224,47
[1]	209	379834,8	3223230,65
[1]	210	379840,24	3223234,1
[1]	211	379826,63	3223253,47
[1]	212	379808,28	3223279,64
[1]	213	379791,63	3223296,59
[1]	214	379788,54	3223293,3
[1]	215	379781,98	3223301,01
[1]	216	379784,98	3223303,71
[1]	217	379772,86	3223315,66
[1]	218	379759,87	3223300,38
[1]	219	379727,32	3223269,16
[1]	220	379708,44	3223245,86
[1]	221	379698,92	3223242,3
[1]	222	379688,47	3223230,24
[1]	223	379652,33	3223254,49
[1]	224	379640,88	3223237,64
[1]	225	379619,96	3223197,64
[1]	226	379598,05	3223149,01
[1]	227	379573,79	3223110,81
[1]	228	379556,51	3223083,25

[1]	229	379548,02	3223088,65
[1]	230	379563,07	3223112,66
[1]	231	379555,78	3223116,78
[1]	232	379560,8	3223125,49
[1]	233	379568,71	3223120,6
[1]	234	379574,28	3223128,79
[1]	235	379567,29	3223133,16
[1]	236	379577,97	3223150,21
[1]	237	379584,49	3223146,08
[1]	238	379588,96	3223153,35
[1]	239	379609,95	3223199,77
[1]	240	379601,67	3223204,13
[1]	241	379606,4	3223213,04
[1]	242	379615,06	3223208,54
[1]	243	379621,35	3223220,77
[1]	244	379612,64	3223224,87
[1]	245	379617,16	3223234,04
[1]	246	379625,72	3223229,52
[1]	247	379630,74	3223239,7
[1]	248	379638,06	3223251,82
[1]	249	379630,21	3223257,05
[1]	250	379635,48	3223265,76
[1]	251	379643,68	3223260,73
[1]	252	379647,23	3223266,4
[1]	253	379666,23	3223253,88
[1]	254	379667,73	3223256,12
[1]	255	379686,94	3223243,55
[1]	256	379690,88	3223248,78
[1]	257	379694,12	3223246,48
[1]	258	379706,21	3223261,76
[1]	259	379707,63	3223260,57
[1]	260	379719,75	3223275,71
[1]	261	379743,65	3223295,92
[1]	262	379751,57	3223303,81
[1]	263	379750,37	3223305,12
[1]	264	379764,15	3223318,13
[1]	265	379772,92	3223327,67
[1]	266	379788,03	3223345,03
[1]	267	379775,9	3223355,11
[1]	268	379774,71	3223353,61
[1]	269	379744,5	3223379,35
[1]	270	379766,75	3223408,9
[1]	271	379775,88	3223419,32
[1]	272	379809,76	3223460,39
[1]	273	379811,08	3223459,98
[1]	274	379823,94	3223476,24
[1]	275	379832,61	3223487,69

[1]	276	379826,86	3223491,52
[1]	277	379845,51	3223517,08
[1]	278	379870,1	3223550,69
[1]	279	379867,58	3223552,35
[1]	280	379881,01	3223568,27
[1]	281	379898,09	3223555,1
[1]	282	379933,2	3223596,11
[1]	283	379927,61	3223600,77
[1]	284	379934,02	3223608,35
[1]	285	379939,9	3223603,54
[1]	286	379967,11	3223629,36
[1]	287	379974,86	3223622,3
[1]	288	380015,84	3223660,21
[1]	289	380059,47	3223726,07
[1]	290	380051,43	3223732,03
[1]	291	380058,02	3223741,58
[1]	292	380066,31	3223736,1
[1]	293	380069,45	3223741,08
[1]	294	380137,62	3223707,85
[1]	295	380153,78	3223702,09
[1]	296	380163,15	3223727,55
[1]	297	380077,95	3223782,8
[1]	298	380078,79	3223784,37
[1]	299	380050,65	3223802,57
[1]	300	380031,64	3223812,83
[1]	301	380017,1	3223820,01
[1]	302	380028,9	3223843,15
[1]	303	380026,03	3223844,66
[1]	304	380036,66	3223862,51
[1]	305	380043,61	3223873,41
[1]	306	380076,27	3223921,8
[1]	307	380105,09	3223909,95
[1]	308	380125,26	3223932,42
[1]	309	380128,46	3223929,43
[1]	310	380139,27	3223942,55
[1]	311	380160,98	3223965,44
[1]	312	380158,2	3223967,84
[1]	313	380160,99	3223970,91
[1]	314	380163,23	3223973,8
[1]	315	380168,79	3223970,12
[1]	316	380169,82	3223971,46
[1]	317	380170,52	3223970,97
[1]	318	380172,67	3223973,88
[1]	319	380170,23	3223975,98
[1]	320	380179,52	3223986,71
[1]	321	380176,23	3223989,49
[1]	322	380189,62	3224005,12

[1]	323	380191,86	3224003,17
[1]	324	380200,7	3224013,77
[1]	325	380227,96	3223992,09
[1]	326	380239,62	3224007,06
[1]	327	380241,14	3224006,53
[1]	328	380256,88	3224026,59
[1]	329	380268,43	3224041,18
[1]	330	380274,31	3224048,88
[1]	331	380272,9	3224049,96
[1]	332	380313,35	3224099,76
[1]	333	380317,21	3224132,24
[1]	334	380241,73	3224214,21
[1]	335	380233,04	3224238,08
[1]	336	380185,99	3224223,94
[1]	337	380157,66	3224200,94
[1]	338	380115,54	3224154,89
[1]	339	380111,92	3224133,86
[1]	340	380069,88	3224087,93
[1]	341	379909,77	3223913,59
[1]	342	379877,85	3223868,52
[1]	343	379739,55	3223695,52
[1]	344	379639,43	3223590,91
[1]	345	379603,78	3223542,44
[1]	346	379599,24	3223545,69
[1]	347	379596,71	3223542,13
[1]	348	379593,03	3223545,03
[1]	349	379631,23	3223596,64
[1]	350	379730,82	3223700,77
[1]	351	379870,75	3223875,76
[1]	352	379901,56	3223919,18
[1]	353	380065,29	3224097,82
[1]	354	380102,2	3224137,46
[1]	355	380106,33	3224159,33
[1]	356	380150,53	3224208
[1]	357	380181,58	3224233,17
[1]	358	380231,65	3224248,01
[1]	359	380221,53	3224280,92
[1]	360	380230,51	3224341,22
[1]	361	380258,31	3224337,13
[1]	362	380303,59	3224325,68
[1]	363	380308,76	3224326,16
[1]	364	380311,07	3224324,42
[1]	365	380350,15	3224352,14
[1]	366	380383,23	3224379,46
[1]	367	380403,97	3224396,19
[1]	368	380405,25	3224394,33
[1]	369	380434,99	3224414,1

[1]	370	380456,3	3224442,78
[1]	371	380457,37	3224438,76
[1]	372	380490,07	3224450,46
[1]	373	380489,16	3224453,17
[1]	374	380526,39	3224464,43
[1]	375	380536,93	3224467,65
[1]	376	380536,52	3224468,71
[1]	377	380614,17	3224492,02
[1]	378	380627,46	3224496,31
[1]	379	380655,12	3224506,08
[1]	380	380656,96	3224501,24
[1]	381	380651,51	3224492,72
[1]	382	380702,6	3224458,88
[1]	383	380705,14	3224453,36
[1]	384	380710,75	3224456,37
[1]	385	380712,21	3224453,93
[1]	386	380748,51	3224472,01
[1]	387	380780,47	3224487,59
[1]	388	380858,97	3224578,83
[1]	389	380897,62	3224588,87
[1]	390	380931,47	3224594,78
[1]	391	380946,31	3224597,47
[1]	392	380945,04	3224604,31
[1]	393	380944,58	3224614,7
[1]	394	380954,66	3224614,91
[1]	395	380955,04	3224605,49
[1]	396	380956,1	3224599,47
[1]	397	380988,1	3224605,38
[1]	398	381002,35	3224608,82
[1]	399	381017,29	3224641,56
[1]	400	381090,36	3224680,29
[1]	401	381091,73	3224677,89
[1]	402	381120,42	3224693,52
[1]	403	381119,16	3224695,74
[1]	404	381128,91	3224700,51
[1]	405	381209,13	3224730,3
[1]	406	381206,12	3224737,12
[1]	407	381216,16	3224740,5
[1]	408	381218,24	3224734,4
[1]	409	381254,4	3224747,96
[1]	410	381252,8	3224752,24
[1]	411	381262,7	3224755,68
[1]	412	381264	3224751,37
[1]	413	381293,44	3224762,27
[1]	414	381292	3224765,86
[1]	415	381300,64	3224769,17
[1]	416	381302,05	3224765,35

[1]	417	381316,99	3224771,33
[1]	418	381315,33	3224775,52
[1]	419	381323,66	3224778,84
[1]	420	381325,26	3224774,53
[1]	421	381352,52	3224784,59
[1]	422	381384,46	3224806,29
[1]	423	381421,34	3224813,93
[1]	424	381420,7	3224816,37
[1]	425	381426,63	3224817,56
[1]	426	381421,69	3224839,37
[1]	427	381429,01	3224840,49
[1]	428	381438,21	3224871,76
[1]	429	381442,31	3224874,25
[1]	430	381448,83	3224873,84
[1]	431	381448,89	3224876,03
[1]	432	381458,9	3224875,97
[1]	433	381458,82	3224872,79
[1]	434	381466,89	3224872,43
[1]	435	381467,04	3224875,68
[1]	436	381477,02	3224875,53
[1]	437	381476,84	3224872,53
[1]	438	381497,13	3224871,65
[1]	439	381497,66	3224878,6
[1]	440	381507,54	3224878,09
[1]	441	381507,02	3224871,42
[1]	442	381578,34	3224859,44
[1]	443	381579,06	3224866
[1]	444	381590,11	3224863,9
[1]	445	381589,06	3224857,8
[1]	446	381618,3	3224850,16
[1]	447	381620,46	3224858,63
[1]	448	381630,22	3224856,05
[1]	449	381627,85	3224847,63
[1]	450	381645,97	3224842,53
[1]	451	381648,18	3224851,59
[1]	452	381656,39	3224849,81
[1]	453	381655,65	3224846,48
[1]	454	381657,19	3224846,15
[1]	455	381655,69	3224840,42
[1]	456	381673,34	3224835,36
[1]	457	381675,62	3224843,12
[1]	458	381685,26	3224841,3
[1]	459	381683,06	3224832,65
[1]	460	381705,82	3224826,56
[1]	461	381707,43	3224833,23
[1]	462	381717,06	3224830,63
[1]	463	381715,35	3224824,48

[1]	464	381731,23	3224820,73
[1]	465	381732,97	3224826,76
[1]	466	381742,69	3224824,3
[1]	467	381740,83	3224817,35
[1]	468	381750,95	3224814,78
[1]	469	381752,64	3224821,51
[1]	470	381762,47	3224819,29
[1]	471	381760,86	3224812,74
[1]	472	381781,69	3224807,74
[1]	473	381783,27	3224814,14
[1]	474	381783,98	3224813,98
[1]	475	381784,62	3224815,74
[1]	476	381793,29	3224812,91
[1]	477	381790,96	3224803,89
[1]	478	381808,55	3224799,27
[1]	479	381811,33	3224809,06
[1]	480	381820,87	3224806,48
[1]	481	381818,19	3224796,5
[1]	482	381842,09	3224789,95
[1]	483	381855,82	3224785,31
[1]	484	381858,75	3224792,57
[1]	485	381867,99	3224789
[1]	486	381864,97	3224780,71
[1]	487	381870,89	3224778,46
[1]	488	381874,18	3224787,12
[1]	489	381883,44	3224783,6
[1]	490	381880,13	3224775,12
[1]	491	381919,87	3224759,28
[1]	492	381923,63	3224768,37
[1]	493	381933,03	3224764,94
[1]	494	381929,62	3224756,07
[1]	495	381943,03	3224751,2
[1]	496	381946,7	3224743,7
[1]	497	381956,84	3224741,9
[1]	498	381960,36	3224761,23
[1]	499	381969,85	3224758,5
[1]	500	381966,35	3224740,29
[1]	501	381999,7	3224733,93
[1]	502	382002,12	3224747,11
[1]	503	382011,98	3224745,24
[1]	504	382009,67	3224732,59
[1]	505	382040,82	3224726,76
[1]	506	382044,38	3224746,99
[1]	507	382054,43	3224745,34
[1]	508	382050,42	3224724,76
[1]	509	382083,18	3224718,5
[1]	510	382088,79	3224718

[1]	511	382091,78	3224736,27
[1]	512	382101,57	3224733,98
[1]	513	382098,55	3224716,44
[1]	514	382102,59	3224715,89
[1]	515	382101,86	3224710,23
[1]	516	382112,43	3224708,83
[1]	517	382115,18	3224731,59
[1]	518	382124,95	3224729,53
[1]	519	382120,64	3224697,84
[1]	520	382101,04	3224700,23
[1]	521	382097,9	3224676,72
[1]	522	382165,62	3224672,41
[1]	523	382250,72	3224653,97
[1]	524	382269,55	3224651,29
[1]	525	382285,16	3224649,31
[1]	526	382285,28	3224652,2
[1]	527	382288,98	3224656,65
[1]	528	382289,24	3224677,45
[1]	529	382276,87	3224677,68
[1]	530	382264,36	3224680,77
[1]	531	382256,88	3224681,94
[1]	532	382259,33	3224692,14
[1]	533	382267,38	3224690,77
[1]	534	382269,92	3224710,5
[1]	535	382263,47	3224711,79
[1]	536	382265,25	3224721,72
[1]	537	382271,94	3224720,39
[1]	538	382274,96	3224740
[1]	539	382276,6	3224739,65
[1]	540	382281,49	3224773,02
[1]	541	382285,46	3224794,34
[1]	542	382286,21	3224801,26
[1]	543	382286,02	3224816,45
[1]	544	382286,21	3224822,29
[1]	545	382285,34	3224822,22
[1]	546	382284,18	3224833,04
[1]	547	382282,51	3224833,32
[1]	548	382283,82	3224843,15
[1]	549	382289,71	3224842,26
[1]	550	382289,36	3224837,34
[1]	551	382304,37	3224835,88
[1]	552	382304,05	3224833,53
[1]	553	382312,4	3224831,88
[1]	554	382335,72	3224829,45
[1]	555	382336,04	3224832,86
[1]	556	382350,1	3224831,49
[1]	557	382349,83	3224828,56

[1]	558	382385,75	3224826,05
[1]	559	382385,95	3224828,19
[1]	560	382395,85	3224827,58
[1]	561	382395,61	3224824,93
[1]	562	382397,51	3224824,81
[1]	563	382396,81	3224814,86
[1]	564	382348,78	3224818,78
[1]	565	382306,38	3224822,01
[1]	566	382292,01	3224829,03
[1]	567	382292,04	3224794,76
[1]	568	382284,61	3224754,75
[1]	569	382281,85	3224738,41
[1]	570	382283,13	3224738,21
[1]	571	382277,97	3224706,87
[1]	572	382274,69	3224687,61
[1]	573	382286,82	3224687,56
[1]	574	382286,88	3224691,51
[1]	575	382295,99	3224691,56
[1]	576	382295,96	3224687,77
[1]	577	382302,06	3224687,62
[1]	578	382302,07	3224691,58
[1]	579	382312,13	3224691,74
[1]	580	382312,22	3224687,81
[1]	581	382324,88	3224688,04
[1]	582	382324,83	3224691,94
[1]	583	382334,83	3224692,15
[1]	584	382334,79	3224687,94
[1]	585	382343,23	3224688,04
[1]	586	382343,21	3224691,88
[1]	587	382353,09	3224691,47
[1]	588	382353,17	3224689,08
[1]	589	382365,65	3224689,42
[1]	590	382366,67	3224685,49
[1]	591	382380,9	3224685,52
[1]	592	382380,59	3224693,54
[1]	593	382383,05	3224696,4
[1]	594	382388,69	3224696,68
[1]	595	382388,76	3224689,97
[1]	596	382441,85	3224692,13
[1]	597	382441,7	3224695,78
[1]	598	382454,35	3224695,33
[1]	599	382454,24	3224692,13
[1]	600	382473,76	3224692,14
[1]	601	382473,95	3224694,91
[1]	602	382483,89	3224694,78
[1]	603	382483,9	3224692,43
[1]	604	382502,53	3224692,28

[1]	605	382502,52	3224694,48
[1]	606	382512,58	3224694,38
[1]	607	382512,57	3224692,42
[1]	608	382535,44	3224692,26
[1]	609	382535,4	3224674,96
[1]	610	382559,05	3224677,07
[1]	611	382557,91	3224689,21
[1]	612	382558,02	3224693,99
[1]	613	382568	3224693,67
[1]	614	382568,03	3224689,99
[1]	615	382569,06	3224678,04
[1]	616	382573,37	3224678,47
[1]	617	382580,03	3224679,39
[1]	618	382593,02	3224681,64
[1]	619	382604,43	3224679,71
[1]	620	382613,66	3224681,64
[1]	621	382610,69	3224695,15
[1]	622	382614,22	3224695,91
[1]	623	382614,56	3224720,32
[1]	624	382611,17	3224765,15
[1]	625	382613,91	3224765,3
[1]	626	382619,07	3224696,65
[1]	627	382621,43	3224697,06
[1]	628	382623,46	3224684,2
[1]	629	382637,52	3224685,14
[1]	630	382637,31	3224698,93
[1]	631	382647,06	3224699,92
[1]	632	382647,66	3224684,5
[1]	633	382669,93	3224686,34
[1]	634	382669,18	3224701,81
[1]	635	382679,17	3224702,65
[1]	636	382680,35	3224686,77
[1]	637	382689,59	3224687,93
[1]	638	382696,88	3224686,89
[1]	639	382722,8	3224689,2
[1]	640	382721,13	3224708,34
[1]	641	382719,84	3224713,51
[1]	642	382728,82	3224715,99
[1]	643	382730,32	3224709,76
[1]	644	382732,62	3224689,96
[1]	645	382740,47	3224690,64
[1]	646	382744,86	3224684,11
[1]	647	382759,73	3224692,41
[1]	648	382758,96	3224700,81
[1]	649	382760,57	3224704,92
[1]	650	382784,78	3224718,17
[1]	651	382788,42	3224719,13

[1]	652	382783,88	3224736,12
[1]	653	382793,71	3224738,3
[1]	654	382797,77	3224721,17
[1]	655	382852,99	3224734,46
[1]	656	382851,92	3224739,68
[1]	657	382923,99	3224754,34
[1]	658	382949,13	3224758,4
[1]	659	382953,32	3224762,66
[1]	660	382948,51	3224781,17
[1]	661	382958,3	3224784,47
[1]	662	382963,21	3224765,81
[1]	663	382996,55	3224777,91
[1]	664	382991,57	3224795,69
[1]	665	383021,45	3224806,61
[1]	666	383026,23	3224785,74
[1]	667	383039,96	3224789,49
[1]	668	383055,15	3224792,76
[1]	669	383049,98	3224814,18
[1]	670	383059,68	3224817,48
[1]	671	383064,92	3224794,77
[1]	672	383070,7	3224795,79
[1]	673	383069,13	3224807,37
[1]	674	383073,2	3224812,13
[1]	675	383073,18	3224816,5
[1]	676	383119,48	3224854,48
[1]	677	383147,96	3224917,09
[1]	678	383157,28	3224913,37
[1]	679	383127,29	3224847,34
[1]	680	383083,07	3224813,1
[1]	681	383083,31	3224809,24
[1]	682	383079,56	3224804,86
[1]	683	383080,46	3224797,55
[1]	684	383083,34	3224798,06
[1]	685	383090,44	3224748,01
[1]	686	383071,28	3224702,28
[1]	687	383076,71	3224649,96
[1]	688	383077,87	3224551,9
[1]	689	383071,58	3224509,9
[1]	690	383068,18	3224506,12
[1]	691	383060,93	3224444,17
[1]	692	383058,74	3224425,45
[1]	693	383051,21	3224360,64
[1]	694	383042,83	3224289,16
[1]	695	382997,49	3224193,42
[1]	696	383003,41	3224190,36
[1]	697	382995,9	3224175,6
[1]	698	382989,52	3224164,75

[1]	699	382992,48	3224163,11
[1]	700	383000,78	3224162,97
[1]	701	383000,72	3224158,54
[1]	702	382997,69	3224158,66
[1]	703	382997,5	3224152,99
[1]	704	382989,51	3224153,29
[1]	705	382984,36	3224156,13
[1]	706	382973,68	3224137,35
[1]	707	382969,86	3224049,84
[1]	708	382968,43	3224018,05
[1]	709	382969,38	3223904,23
[1]	710	382966,24	3223809,49
[1]	711	383045,55	3223807,13
[1]	712	383050	3223759,11
[1]	713	383053,65	3223759,14
[1]	714	383053,83	3223754,87
[1]	715	383069,56	3223754,53
[1]	716	383069,44	3223748,47
[1]	717	383040,79	3223749,14
[1]	718	383036,46	3223797,21
[1]	719	382955,53	3223799,68
[1]	720	382930,84	3223791,74
[1]	721	382930,78	3223790,64
[1]	722	382920,81	3223791,34
[1]	723	382920,86	3223795,56
[1]	724	382922,11	3223798,35
[1]	725	382924,61	3223800,29
[1]	726	382955,99	3223810,47
[1]	727	382959,42	3223904,7
[1]	728	382958,48	3224018,58
[1]	729	382960,65	3224062,64
[1]	730	382960,2	3224062,61
[1]	731	382959,58	3224062,72
[1]	732	382868,34	3224081,28
[1]	733	382867,91	3224081,46
[1]	734	382867,62	3224081,81
[1]	735	382867,57	3224082,16
[1]	736	382865,99	3224142,55
[1]	737	382866,49	3224161,29
[1]	738	382868,94	3224185,97
[1]	739	382871,03	3224225,39
[1]	740	382875,34	3224287,78
[1]	741	382877,82	3224330,36
[1]	742	382877,8	3224344,32
[1]	743	382845,37	3224342,59
[1]	744	382830,75	3224343,12
[1]	745	382831,21	3224349,03

[1]	746	382829,81	3224349,09
[1]	747	382813,21	3224377,79
[1]	748	382813,63	3224383,03
[1]	749	382792,33	3224387,72
[1]	750	382779,99	3224390,44
[1]	751	382778,45	3224380,98
[1]	752	382778,16	3224376,62
[1]	753	382775,01	3224376,64
[1]	754	382774,4	3224361,45
[1]	755	382772,58	3224361,43
[1]	756	382772,04	3224343,55
[1]	757	382771,22	3224327,16
[1]	758	382769,46	3224277,99
[1]	759	382767,92	3224237,44
[1]	760	382766,01	3224198,56
[1]	761	382764,51	3224173,84
[1]	762	382764,35	3224147,74
[1]	763	382763,22	3224123,67
[1]	764	382763,09	3224115,98
[1]	765	382762,93	3224107,68
[1]	766	382753,11	3224107,71
[1]	767	382752,08	3224093,3
[1]	768	382750,03	3224051,05
[1]	769	382741,43	3224050,98
[1]	770	382742,88	3224076,16
[1]	771	382743,49	3224091,46
[1]	772	382744,55	3224129,39
[1]	773	382745,64	3224148,94
[1]	774	382746,33	3224169,85
[1]	775	382746,32	3224178,86
[1]	776	382746,89	3224190,9
[1]	777	382748,06	3224225,84
[1]	778	382749,08	3224263,14
[1]	779	382749,87	3224291,5
[1]	780	382750,57	3224310,21
[1]	781	382751,51	3224327,86
[1]	782	382749,99	3224327,86
[1]	783	382750,55	3224341,12
[1]	784	382751,07	3224348,57
[1]	785	382747,7	3224348,78
[1]	1	382747,74	3224352,56
Внутренний контур			
[2]	786	382758,47	3224636,99
[2]	787	382754,1	3224669,9
[2]	788	382750,72	3224675,69
[2]	789	382760,41	3224682,12
[2]	790	382764,17	3224637,46

[2]	786	382758,47	3224636,99
Внутренний контур			
[3]	791	382178,07	3223830,05
[3]	792	382164,4	3223831,93
[3]	793	382165,9	3223841,35
[3]	794	382162,7	3223841,66
[3]	795	382170,01	3223885,93
[3]	796	382172,09	3223897,45
[3]	797	382177,26	3223926,52
[3]	798	382180,43	3223944,68
[3]	799	382183,49	3223964,74
[3]	800	382185,12	3223974,76
[3]	801	382189,39	3223998,17
[3]	802	382193,53	3224020,11
[3]	803	382196,55	3224035,9
[3]	804	382200,62	3224057,9
[3]	805	382201,86	3224065,68
[3]	806	382204,06	3224081,27
[3]	807	382207,18	3224096,03
[3]	808	382211,5	3224124,4
[3]	809	382214,2	3224141,88
[3]	810	382219,11	3224171,21
[3]	811	382221,23	3224170,82
[3]	812	382224,1	3224189,77
[3]	813	382228,86	3224188,95
[3]	814	382230,33	3224198,86
[3]	815	382216,56	3224201,11
[3]	816	382191,3	3224051,4
[3]	817	382187,41	3224046,66
[3]	818	382180,35	3224005,3
[3]	819	382180,29	3223999,7
[3]	820	382172,93	3223960,6
[3]	821	382162,9	3223902,36
[3]	822	382163,46	3223898,23
[3]	823	382162,49	3223892,84
[3]	824	382155,06	3223853,36
[3]	825	382149,83	3223854,31
[3]	826	382151,92	3223868,56
[3]	827	382160,8	3223919,59
[3]	828	382160,29	3223924,01
[3]	829	382162,69	3223937,11
[3]	830	382164,99	3223942,06
[3]	831	382170,12	3223972,98
[3]	832	382169,78	3223977,26
[3]	833	382176,62	3224013,5
[3]	834	382179,46	3224018,17
[3]	835	382181,29	3224029,3

[3]	836	382182,43	3224032,01
[3]	837	382184,48	3224044,19
[3]	838	382185,07	3224051,5
[3]	839	382190,11	3224081,78
[3]	840	382194,52	3224080,98
[3]	841	382197,83	3224102,26
[3]	842	382193,63	3224102,81
[3]	843	382201,89	3224156,25
[3]	844	382204,36	3224164,49
[3]	845	382232,4	3224315,41
[3]	846	382233,66	3224317,75
[3]	847	382236,39	3224326,9
[3]	848	382245,53	3224372,66
[3]	849	382248,27	3224372,25
[3]	850	382260,12	3224434,49
[3]	851	382255,84	3224435,21
[3]	852	382258,79	3224458
[3]	853	382259,36	3224467,4
[3]	854	382262,09	3224512,89
[3]	855	382258,17	3224518,64
[3]	856	382252,3	3224521,35
[3]	857	382258,33	3224576,97
[3]	858	382263,68	3224623,06
[3]	859	382266,43	3224641,58
[3]	860	382283,22	3224639,32
[3]	861	382282,85	3224635,58
[3]	862	382276,73	3224630,11
[3]	863	382274,41	3224597,28
[3]	864	382271,84	3224591,47
[3]	865	382270,43	3224572,89
[3]	866	382272,34	3224569,07
[3]	867	382272,04	3224563,75
[3]	868	382269,26	3224559,12
[3]	869	382267,82	3224541,41
[3]	870	382270,35	3224533,47
[3]	871	382267,58	3224496,93
[3]	872	382264,54	3224456,83
[3]	873	382262,22	3224427,83
[3]	874	382258,5	3224380,31
[3]	875	382266,83	3224379,9
[3]	876	382268,44	3224409,19
[3]	877	382270,32	3224428,87
[3]	878	382270,85	3224437,66
[3]	879	382271,27	3224443,2
[3]	880	382273,74	3224474,48
[3]	881	382276,56	3224514,24
[3]	882	382277,08	3224520,62

[3]	883	382278,2	3224538,49
[3]	884	382279,27	3224554,4
[3]	885	382282,24	3224596,57
[3]	886	382284,34	3224627,49
[3]	887	382288,15	3224627,09
[3]	888	382291,29	3224630,77
[3]	889	382293,59	3224646,92
[3]	890	382299,29	3224652,81
[3]	891	382298,69	3224677,64
[3]	892	382309,93	3224677,7
[3]	893	382341	3224678,03
[3]	894	382363,72	3224679,54
[3]	895	382364,79	3224625,66
[3]	896	382375,18	3224617,29
[3]	897	382373,4	3224597,59
[3]	898	382370,12	3224597,96
[3]	899	382369,42	3224588,25
[3]	900	382372,9	3224587,84
[3]	901	382372,48	3224583,47
[3]	902	382368,92	3224583,82
[3]	903	382368,18	3224573,96
[3]	904	382372,21	3224573,51
[3]	905	382371,06	3224561,94
[3]	906	382367,08	3224562,39
[3]	907	382366,43	3224552,51
[3]	908	382369,76	3224552,17
[3]	909	382369,29	3224545,94
[3]	910	382366,22	3224546,31
[3]	911	382365,54	3224536,71
[3]	912	382369,41	3224536,29
[3]	913	382367,71	3224513,55
[3]	914	382363,59	3224513,87
[3]	915	382362,87	3224504,07
[3]	916	382366,76	3224503,64
[3]	917	382366,23	3224497,41
[3]	918	382362,43	3224497,71
[3]	919	382361,75	3224488,11
[3]	920	382363,69	3224487,89
[3]	921	382362,05	3224466,46
[3]	922	382360,16	3224466,61
[3]	923	382359,48	3224457,02
[3]	924	382360,34	3224456,92
[3]	925	382359,94	3224450,9
[3]	926	382359,08	3224450,99
[3]	927	382358,4	3224441,39
[3]	928	382359,37	3224441,28
[3]	929	382358,02	3224419,73

[3]	930	382356,92	3224419,83
[3]	931	382356,24	3224410,23
[3]	932	382357,18	3224410,15
[3]	933	382356,88	3224404,04
[3]	934	382355,87	3224404,14
[3]	935	382355,19	3224394,54
[3]	936	382355,88	3224394,48
[3]	937	382354,77	3224380,49
[3]	938	382364,84	3224379,84
[3]	939	382368,35	3224429,76
[3]	940	382372,06	3224437,92
[3]	941	382376,47	3224498,84
[3]	942	382385,76	3224621
[3]	943	382375,1	3224629,72
[3]	944	382374,19	3224679,45
[3]	945	382431,68	3224681,59
[3]	946	382456,86	3224682,16
[3]	947	382461,31	3224682,23
[3]	948	382462,39	3224658,45
[3]	949	382472,39	3224659,26
[3]	950	382471,48	3224682,42
[3]	951	382506,57	3224682,4
[3]	952	382525,31	3224682,48
[3]	953	382525,6	3224674,65
[3]	954	382514,76	3224673,89
[3]	955	382515,07	3224662,93
[3]	956	382561,29	3224667,14
[3]	957	382602,37	3224669,89
[3]	958	382617,91	3224671,79
[3]	959	382616,25	3224627,71
[3]	960	382652,82	3224622,92
[3]	961	382649,24	3224506,31
[3]	962	382646,26	3224468,99
[3]	963	382633,38	3224469,45
[3]	964	382633,11	3224461,45
[3]	965	382635,94	3224461,29
[3]	966	382637,95	3224441,2
[3]	967	382638,93	3224430,15
[3]	968	382639,04	3224405,8
[3]	969	382583,68	3224403,15
[3]	970	382485,23	3224398,11
[3]	971	382484,48	3224392,99
[3]	972	382473,27	3224394,51
[3]	973	382462,1	3224397,47
[3]	974	382451,67	3224397,18
[3]	975	382438,5	3224395,98
[3]	976	382438,26	3224399,64

[3]	977	382430,6	3224399,81
[3]	978	382431,03	3224360,89
[3]	979	382443,42	3224333,57
[3]	980	382449,24	3224328,52
[3]	981	382450,48	3224303,37
[3]	982	382460,89	3224303,46
[3]	983	382460,52	3224280,61
[3]	984	382463,05	3224278,73
[3]	985	382463,12	3224273,68
[3]	986	382468,56	3224270,39
[3]	987	382468,61	3224211,26
[3]	988	382466,13	3224204,73
[3]	989	382466,17	3224197,41
[3]	990	382416,32	3224200,05
[3]	991	382323,01	3224200,5
[3]	992	382322,99	3224176,53
[3]	993	382317,69	3224176,57
[3]	994	382318,14	3224168,74
[3]	995	382322,73	3224168,6
[3]	996	382322,23	3224127,31
[3]	997	382317,81	3224125,53
[3]	998	382312,06	3224119,74
[3]	999	382308,77	3224122,47
[3]	1000	382308,56	3224126,83
[3]	1001	382299,97	3224126,3
[3]	1002	382300,23	3224118,87
[3]	1003	382305,84	3224112,51
[3]	1004	382292,51	3224096,56
[3]	1005	382290,19	3224044,48
[3]	1006	382290,91	3224044,47
[3]	1007	382290,86	3224032,61
[3]	1008	382289,91	3224013,23
[3]	1009	382288,8	3223980,96
[3]	1010	382287,96	3223955,57
[3]	1011	382287,46	3223915,48
[3]	1012	382286,71	3223892,91
[3]	1013	382284,95	3223862,44
[3]	1014	382282,9	3223832,21
[3]	1015	382275,74	3223827,19
[3]	1016	382238,84	3223833,15
[3]	1017	382230,28	3223836,07
[3]	1018	382220,8	3223838,23
[3]	1019	382217,48	3223822,65
[3]	791	382178,07	3223830,05
Внутренний контур			
[4]	1020	381982,93	3224727,08
[4]	1021	381944,81	3224733,85

[4]	1022	381938,9	3224699,19
[4]	1023	381942,54	3224698,5
[4]	1024	381936,54	3224658,96
[4]	1025	381935,25	3224648,92
[4]	1026	381933,26	3224635,29
[4]	1027	381930,35	3224635,8
[4]	1028	381923,81	3224587,94
[4]	1029	381924,94	3224587,78
[4]	1030	381920,34	3224554,19
[4]	1031	381917,62	3224554,64
[4]	1032	381915,23	3224533,06
[4]	1033	381921,77	3224489,46
[4]	1034	381912,02	3224416,64
[4]	1035	381941,03	3224365,21
[4]	1036	382123,27	3224326,22
[4]	1037	382123,03	3224236,02
[4]	1038	382099,55	3224194,7
[4]	1039	382045,36	3224033,99
[4]	1040	382045,46	3223849,23
[4]	1041	382130,32	3223833,43
[4]	1042	382141,77	3223833,21
[4]	1043	382142,88	3223843,16
[4]	1044	382138,06	3223843,8
[4]	1045	382142,13	3223870,66
[4]	1046	382143,49	3223870,39
[4]	1047	382149,4	3223901,79
[4]	1048	382154,97	3223931,08
[4]	1049	382156,48	3223940,39
[4]	1050	382163,23	3223978,94
[4]	1051	382174,54	3224040,71
[4]	1052	382177,78	3224060,82
[4]	1053	382182,22	3224080,89
[4]	1054	382185,25	3224098,83
[4]	1055	382187,71	3224116,44
[4]	1056	382191,43	3224137,8
[4]	1057	382191,91	3224145,86
[4]	1058	382195,57	3224171,1
[4]	1059	382198,79	3224191,28
[4]	1060	382200,3	3224196,13
[4]	1061	382208,87	3224243,24
[4]	1062	382214,47	3224271,67
[4]	1063	382221,53	3224311,38
[4]	1064	382223,65	3224310,97
[4]	1065	382226,69	3224327,52
[4]	1066	382231,44	3224351,19
[4]	1067	382236,55	3224377,23
[4]	1068	382235,68	3224377,35

[4]	1069	382236,94	3224383,23
[4]	1070	382239,84	3224382,62
[4]	1071	382242,9	3224397,68
[4]	1072	382240,03	3224398,07
[4]	1073	382242,21	3224407,96
[4]	1074	382244,63	3224407,5
[4]	1075	382246,71	3224418,14
[4]	1076	382243,21	3224418,86
[4]	1077	382244,13	3224423,37
[4]	1078	382246,01	3224434,17
[4]	1079	382247,15	3224446,79
[4]	1080	382245,79	3224446,82
[4]	1081	382246,72	3224456,93
[4]	1082	382248,44	3224456,76
[4]	1083	382248,81	3224461,43
[4]	1084	382247,37	3224461,57
[4]	1085	382247,81	3224465,65
[4]	1086	382247,71	3224471,59
[4]	1087	382250,37	3224471,45
[4]	1088	382251,49	3224489,52
[4]	1089	382248,35	3224489,76
[4]	1090	382248,52	3224493,89
[4]	1091	382248	3224493,9
[4]	1092	382248,06	3224500,15
[4]	1093	382251,32	3224500,01
[4]	1094	382252,09	3224512,66
[4]	1095	382241,33	3224514
[4]	1096	382242,6	3224526,77
[4]	1097	382239,03	3224527,03
[4]	1098	382240,17	3224537,07
[4]	1099	382243,72	3224536,67
[4]	1100	382245,94	3224555,81
[4]	1101	382242,49	3224556,11
[4]	1102	382243,67	3224566,04
[4]	1103	382247,41	3224565,7
[4]	1104	382249,16	3224586,63
[4]	1105	382245,85	3224586,93
[4]	1106	382249,12	3224609,38
[4]	1107	382252,06	3224609,05
[4]	1108	382256,23	3224643,1
[4]	1109	382163,21	3224662,64
[4]	1110	382148,17	3224663,51
[4]	1111	382110,05	3224666,64
[4]	1112	382093,12	3224666,93
[4]	1113	382092,61	3224660,72
[4]	1114	382094,93	3224660,37
[4]	1115	382093,63	3224650,49

[4]	1116	382091,06	3224650,85
[4]	1117	382086,92	3224623,33
[4]	1118	382089,38	3224623
[4]	1119	382087,82	3224613,19
[4]	1120	382085,62	3224613,51
[4]	1121	382082,19	3224591,54
[4]	1122	382084,2	3224591,27
[4]	1123	382083,09	3224581,31
[4]	1124	382080,31	3224581,76
[4]	1125	382078,57	3224566,83
[4]	1126	382080,27	3224566,58
[4]	1127	382078,91	3224556,61
[4]	1128	382076,01	3224557,05
[4]	1129	382073,74	3224541,91
[4]	1130	382077,58	3224541,44
[4]	1131	382075,96	3224531,46
[4]	1132	382073,73	3224531,72
[4]	1133	382072,14	3224520,54
[4]	1134	382069,24	3224503,04
[4]	1135	382067,34	3224489,44
[4]	1136	382069,83	3224489,12
[4]	1137	382068,48	3224479,32
[4]	1138	382065,82	3224479,65
[4]	1139	382064,36	3224469,02
[4]	1140	382066,67	3224468,79
[4]	1141	382065,36	3224458,89
[4]	1142	382063,56	3224459,03
[4]	1143	382062,46	3224452,52
[4]	1144	382064,36	3224452,22
[4]	1145	382061,95	3224435,25
[4]	1146	382059,61	3224435,64
[4]	1147	382057,19	3224418,79
[4]	1148	382054,13	3224393,49
[4]	1149	382048,09	3224348,35
[4]	1150	382037,64	3224349,76
[4]	1151	382041,08	3224377,24
[4]	1152	382025,4	3224379,34
[4]	1153	382026,96	3224389,26
[4]	1154	382042,18	3224386,94
[4]	1155	382045,89	3224411,73
[4]	1156	382030,53	3224413,53
[4]	1157	382031,9	3224423,35
[4]	1158	382047,39	3224421,24
[4]	1159	382050,6	3224445,18
[4]	1160	382035,24	3224447,37
[4]	1161	382036,73	3224457,09
[4]	1162	382052,32	3224455,08

[4]	1163	382055,18	3224478,95
[4]	1164	382040,11	3224480,91
[4]	1165	382041,72	3224490,67
[4]	1166	382057,21	3224488,76
[4]	1167	382061,63	3224523,43
[4]	1168	382046,42	3224525,02
[4]	1169	382047,93	3224534,78
[4]	1170	382063,52	3224532,9
[4]	1171	382068,19	3224565,86
[4]	1172	382052,34	3224568,35
[4]	1173	382053,84	3224578,22
[4]	1174	382069,67	3224576,28
[4]	1175	382075,02	3224610,61
[4]	1176	382058,7	3224612,68
[4]	1177	382059,98	3224622,47
[4]	1178	382076,28	3224620,34
[4]	1179	382081,44	3224653
[4]	1180	382064,73	3224655,79
[4]	1181	382066,09	3224665,31
[4]	1182	382083,32	3224663,17
[4]	1183	382085,57	3224680,12
[4]	1184	382088,15	3224679,71
[4]	1185	382091,49	3224707,22
[4]	1186	382057,7	3224713,21
[4]	1187	382031,63	3224717,96
[4]	1020	381982,93	3224727,08
Внутренний контур			
[5]	1188	382400,87	3224092,46
[5]	1189	382389,86	3224091,58
[5]	1190	382390,14	3224081,51
[5]	1191	382401,49	3224082,52
[5]	1192	382402,03	3224075,64
[5]	1193	382389,97	3224074,97
[5]	1194	382390,38	3224065,15
[5]	1195	382401,67	3224065,34
[5]	1196	382401,57	3224058,71
[5]	1197	382390,57	3224058,84
[5]	1198	382390,87	3224048,72
[5]	1199	382401,73	3224048,84
[5]	1200	382401,77	3224038,64
[5]	1201	382391,36	3224038,68
[5]	1202	382391,92	3224028,85
[5]	1203	382401,74	3224029,09
[5]	1204	382401,68	3224023,34
[5]	1205	382391,81	3224023,4
[5]	1206	382392,44	3224013,21
[5]	1207	382401,78	3224013,15

[5]	1208	382401,96	3224000,05
[5]	1209	382392,72	3224000,18
[5]	1210	382393,13	3223990,28
[5]	1211	382401,8	3223990,23
[5]	1212	382401,84	3223987,38
[5]	1213	382393,04	3223987,22
[5]	1214	382393,2	3223976,4
[5]	1215	382402,8	3223976,29
[5]	1216	382404,17	3223968,02
[5]	1217	382404,21	3223961,15
[5]	1218	382393,93	3223961,21
[5]	1219	382394,37	3223951,1
[5]	1220	382403,77	3223951,08
[5]	1221	382403,78	3223946,23
[5]	1222	382394,85	3223945,93
[5]	1223	382395,55	3223936,05
[5]	1224	382403,54	3223936,05
[5]	1225	382403,27	3223923,47
[5]	1226	382395,58	3223923,38
[5]	1227	382396,1	3223913,36
[5]	1228	382403,05	3223913,2
[5]	1229	382403,07	3223901,48
[5]	1230	382395,94	3223901,45
[5]	1231	382396,68	3223891,3
[5]	1232	382402,92	3223891,57
[5]	1233	382402,8	3223877,24
[5]	1234	382401,76	3223871,1
[5]	1235	382397,16	3223870,99
[5]	1236	382397,42	3223861,08
[5]	1237	382400,55	3223861,18
[5]	1238	382400,1	3223850,77
[5]	1239	382397,5	3223850,77
[5]	1240	382397,24	3223842,03
[5]	1241	382400,43	3223841,96
[5]	1242	382399,91	3223819
[5]	1243	382360,84	3223818,66
[5]	1244	382360,76	3223820,51
[5]	1245	382307,87	3223821,84
[5]	1246	382290,89	3223824,04
[5]	1247	382291,1	3223832,37
[5]	1248	382289,71	3223832,39
[5]	1249	382289,9	3223859,21
[5]	1250	382290,35	3223875,55
[5]	1251	382291,94	3223909
[5]	1252	382293,1	3223923,71
[5]	1253	382294,87	3223961,8
[5]	1254	382295,5	3223986,95

[5]	1255	382296,9	3224009,8
[5]	1256	382297,3	3224033,74
[5]	1257	382298,01	3224034,5
[5]	1258	382299,37	3224062,95
[5]	1259	382300,2	3224063,53
[5]	1260	382301,23	3224091,16
[5]	1261	382322,43	3224116,16
[5]	1262	382331,45	3224119,19
[5]	1263	382330,47	3224126,83
[5]	1264	382332,08	3224127,14
[5]	1265	382330,04	3224146,12
[5]	1266	382330,7	3224156,55
[5]	1267	382330,38	3224171,1
[5]	1268	382330,72	3224177,23
[5]	1269	382330,62	3224191,53
[5]	1270	382344,65	3224191,31
[5]	1271	382346,46	3224192,27
[5]	1272	382350,61	3224193,38
[5]	1273	382394,91	3224192,87
[5]	1274	382395,03	3224182,06
[5]	1275	382386,8	3224181,77
[5]	1276	382387,42	3224171,86
[5]	1277	382395,4	3224172,14
[5]	1278	382395,84	3224162,73
[5]	1279	382387,55	3224162,66
[5]	1280	382388,09	3224152,46
[5]	1281	382396,45	3224152,75
[5]	1282	382396,87	3224144,14
[5]	1283	382388,21	3224143,45
[5]	1284	382388,51	3224133,4
[5]	1285	382398,19	3224134,13
[5]	1286	382398,79	3224124,87
[5]	1287	382388,81	3224123,95
[5]	1288	382389,42	3224114,04
[5]	1289	382399,74	3224114,85
[5]	1290	382400,1	3224109,51
[5]	1291	382389,23	3224108,69
[5]	1292	382389,54	3224098,53
[5]	1293	382400,48	3224099,44
[5]	1294	382400,76	3224092,3
[5]	1188	382400,87	3224092,46
Внутренний контур			
[6]	1295	382423,1	3223818,96
[6]	1296	382409,44	3223819,16
[6]	1297	382410,15	3223860,62
[6]	1298	382412,83	3223879,18
[6]	1299	382413,93	3223968,07

[6]	1300	382411,43	3223981,42
[6]	1301	382411,79	3224069,93
[6]	1302	382409,47	3224119,34
[6]	1303	382405,73	3224157,73
[6]	1304	382405,58	3224192,95
[6]	1305	382415,61	3224192,91
[6]	1306	382426,79	3224190,68
[6]	1307	382426,5	3224158,35
[6]	1308	382427,06	3224145,17
[6]	1309	382427,32	3224116,91
[6]	1310	382428,49	3224111,32
[6]	1311	382428,82	3224032,2
[6]	1312	382428,28	3224028,73
[6]	1313	382427,75	3224019,59
[6]	1314	382428,67	3224014,15
[6]	1315	382429,09	3223994,14
[6]	1316	382427,63	3223970,03
[6]	1317	382429,89	3223954,09
[6]	1318	382430,8	3223856,2
[6]	1319	382432,33	3223819,99
[6]	1320	382433,5	3223815,91
[6]	1321	382429,86	3223815,04
[6]	1322	382426,13	3223817,54
[6]	1295	382423,1	3223818,96
Внутренний контур			
[7]	1323	382615,39	3223946,94
[7]	1324	382662,08	3223950,43
[7]	1325	382660,63	3223969,24
[7]	1326	382616,9	3223967,58
[7]	1323	382615,39	3223946,94
[7]	1323	382615,39	3223946,94
Внутренний контур			
[8]	1327	382557,16	3223946,83
[8]	1328	382557,21	3223932,34
[8]	1329	382557,51	3223905,14
[8]	1330	382556,24	3223877,45
[8]	1331	382554,25	3223865,8
[8]	1332	382563,46	3223865,74
[8]	1333	382594,05	3223891,97
[8]	1334	382601,09	3223891,63
[8]	1335	382603,32	3223904,04
[8]	1336	382606,02	3223903,74
[8]	1337	382607,06	3223909,09
[8]	1338	382605,04	3223918,99
[8]	1339	382607,97	3223963,13
[8]	1340	382608,63	3223974,73
[8]	1341	382614,03	3223977,45

[8]	1342	382660,79	3223979,13
[8]	1343	382659,82	3223993,26
[8]	1344	382656,72	3224001,38
[8]	1345	382656,62	3224021,36
[8]	1346	382665,83	3224029,84
[8]	1347	382668,36	3224052,82
[8]	1348	382660,07	3224074,82
[8]	1349	382657,39	3224131,53
[8]	1350	382658,31	3224139,93
[8]	1351	382663,36	3224140,17
[8]	1352	382662,91	3224148,16
[8]	1353	382653,17	3224147,79
[8]	1354	382649,99	3224241,98
[8]	1355	382648,75	3224278,1
[8]	1356	382647,25	3224312
[8]	1357	382645,94	3224334
[8]	1358	382643,7	3224365,15
[8]	1359	382646,22	3224375,82
[8]	1360	382640,9	3224399,32
[8]	1361	382636,14	3224396,45
[8]	1362	382494,74	3224390,98
[8]	1363	382493,49	3224381,53
[8]	1364	382470,89	3224384,8
[8]	1365	382451,89	3224390,44
[8]	1366	382441	3224390,11
[8]	1367	382442,08	3224360,63
[8]	1368	382452,62	3224340,75
[8]	1369	382471,94	3224341,29
[8]	1370	382472,27	3224330,55
[8]	1371	382459,31	3224330,22
[8]	1372	382460,16	3224310,17
[8]	1373	382466,65	3224305,95
[8]	1374	382467,19	3224288,28
[8]	1375	382469,41	3224288,28
[8]	1376	382469,45	3224284
[8]	1377	382478,65	3224279,97
[8]	1378	382478,57	3224211,49
[8]	1379	382476,13	3224203,73
[8]	1380	382476,31	3224197,28
[8]	1381	382477,99	3224196,26
[8]	1382	382492,41	3224196,4
[8]	1383	382502,27	3224198,43
[8]	1384	382507,43	3224198,23
[8]	1385	382507,34	3224188,6
[8]	1386	382492,64	3224188,44
[8]	1387	382436,29	3224188,35
[8]	1388	382436,34	3224163,49

[8]	1389	382436,66	3224157,3
[8]	1390	382435,9	3224150,96
[8]	1391	382435,98	3224143,43
[8]	1392	382436,1	3224129,12
[8]	1393	382435,93	3224123,23
[8]	1394	382436,1	3224113,36
[8]	1395	382438,24	3224112,95
[8]	1396	382436,34	3224079,7
[8]	1397	382436,91	3224059,94
[8]	1398	382436,44	3224031,01
[8]	1399	382437,33	3223999,95
[8]	1400	382437,63	3223965,43
[8]	1401	382440,11	3223965,21
[8]	1402	382441,48	3223954,54
[8]	1403	382439,91	3223954,26
[8]	1404	382439,59	3223905,9
[8]	1405	382437,72	3223905,95
[8]	1406	382438,29	3223872,22
[8]	1407	382440,13	3223820,51
[8]	1408	382444,89	3223820,79
[8]	1409	382444,86	3223818,74
[8]	1410	382490,13	3223819,87
[8]	1411	382544,45	3223831,17
[8]	1412	382544,66	3223836,61
[8]	1413	382545,59	3223868,14
[8]	1414	382548,92	3223868,02
[8]	1415	382548,83	3223870,13
[8]	1416	382546,3	3223870,36
[8]	1417	382546,94	3223923,4
[8]	1418	382546,52	3223945,18
[8]	1419	382548,56	3223962,67
[8]	1420	382548,63	3223975,57
[8]	1421	382549,97	3224043
[8]	1422	382546,1	3224052,69
[8]	1423	382545,73	3224119,98
[8]	1424	382550,57	3224120,15
[8]	1425	382550,35	3224166,81
[8]	1426	382550,11	3224191,35
[8]	1427	382550,42	3224192,62
[8]	1428	382550,35	3224210,15
[8]	1429	382550,23	3224272,23
[8]	1430	382550,36	3224296,02
[8]	1431	382550,2	3224323,72
[8]	1432	382550,04	3224351,66
[8]	1433	382556,89	3224352,05
[8]	1434	382558,52	3224268,52
[8]	1435	382558,7	3224249,44

[8]	1436	382557,57	3224249,46
[8]	1437	382557,68	3224240,45
[8]	1438	382558,5	3224240,44
[8]	1439	382558,54	3224209,34
[8]	1440	382556,46	3224197,84
[8]	1441	382555,88	3224192,34
[8]	1442	382555,87	3224180,33
[8]	1443	382559,07	3224180,34
[8]	1444	382559,11	3224170,28
[8]	1445	382555,95	3224170,33
[8]	1446	382556,04	3224163,35
[8]	1447	382559,38	3224163,28
[8]	1448	382559,36	3224153,29
[8]	1449	382556,2	3224153,25
[8]	1450	382556,49	3224129,79
[8]	1451	382559,62	3224129,89
[8]	1452	382559,68	3224109,36
[8]	1453	382557,12	3224109,32
[8]	1454	382556,99	3224094,05
[8]	1455	382560,03	3224094,03
[8]	1456	382560,19	3224084,23
[8]	1457	382557,07	3224084,2
[8]	1458	382556,05	3224052,89
[8]	1459	382559,04	3224049,86
[8]	1460	382558,4	3224045,63
[8]	1461	382557,53	3223996,03
[8]	1462	382557,17	3223962,49
[8]	1463	382558,61	3223962,5
[8]	1327	382557,16	3223946,83
Внутренний контур			
[9]	1464	382799,09	3224397,59
[9]	1465	382787,39	3224399,34
[9]	1466	382778,7	3224396,57
[9]	1467	382774	3224392,88
[9]	1468	382773,59	3224386,81
[9]	1469	382760,73	3224386,05
[9]	1470	382760,8	3224390,99
[9]	1471	382733,62	3224390,32
[9]	1472	382726,39	3224391,95
[9]	1473	382721,97	3224391,28
[9]	1474	382700,62	3224390,62
[9]	1475	382694,5	3224389,9
[9]	1476	382687,64	3224388,32
[9]	1477	382676,7	3224387,31
[9]	1478	382654,52	3224382,99
[9]	1479	382651,79	3224395,47
[9]	1480	382650,56	3224407,8

[9]	1481	382652,81	3224421,47
[9]	1482	382653,58	3224430,17
[9]	1483	382645,11	3224431
[9]	1484	382642,62	3224451,13
[9]	1485	382643,11	3224460,67
[9]	1486	382655,24	3224459,9
[9]	1487	382656,24	3224491,48
[9]	1488	382656,91	3224506,21
[9]	1489	382657,77	3224533,82
[9]	1490	382658,3	3224545,27
[9]	1491	382659,69	3224571,4
[9]	1492	382661,4	3224571,29
[9]	1493	382662,89	3224633,15
[9]	1494	382626,63	3224637,06
[9]	1495	382627,77	3224674,2
[9]	1496	382652,9	3224673,98
[9]	1497	382730,17	3224680,9
[9]	1498	382735,69	3224680,21
[9]	1499	382744,18	3224667,02
[9]	1500	382749,75	3224628,4
[9]	1501	382755,89	3224629,05
[9]	1502	382760,5	3224573,63
[9]	1503	382760,36	3224552,6
[9]	1504	382756,62	3224458,75
[9]	1505	382765,23	3224458,33
[9]	1506	382770,2	3224529,65
[9]	1507	382769,7	3224545,1
[9]	1508	382766,85	3224554,22
[9]	1509	382764,96	3224588,17
[9]	1510	382775,42	3224587,93
[9]	1511	382775,59	3224565,04
[9]	1512	382776,44	3224482,87
[9]	1513	382775,67	3224467,7
[9]	1514	382774,7	3224445,09
[9]	1515	382771,67	3224417,81
[9]	1516	382782,01	3224417,56
[9]	1517	382782,28	3224422,61
[9]	1518	382782,51	3224449,78
[9]	1519	382783,58	3224471,83
[9]	1520	382784,16	3224485,51
[9]	1521	382784,22	3224504,59
[9]	1522	382783,4	3224551,33
[9]	1523	382785,67	3224551,42
[9]	1524	382785,31	3224588,13
[9]	1525	382822,6	3224588,39
[9]	1526	382823,48	3224585,24
[9]	1527	382826,79	3224581,72

[9]	1528	382840,22	3224579,97
[9]	1529	382841,03	3224590,55
[9]	1530	382835,49	3224590,93
[9]	1531	382839,13	3224608,23
[9]	1532	382842,67	3224630,16
[9]	1533	382853,42	3224631,45
[9]	1534	382853,66	3224629,06
[9]	1535	382863,67	3224629,42
[9]	1536	382863,56	3224632,47
[9]	1537	382889,26	3224635,63
[9]	1538	382895,9	3224634,88
[9]	1539	382897,06	3224638,14
[9]	1540	382913,02	3224635,69
[9]	1541	382911,73	3224632,2
[9]	1542	382914,84	3224631,64
[9]	1543	382923,76	3224611,4
[9]	1544	382931,81	3224575,38
[9]	1545	382932,98	3224563,81
[9]	1546	382933,84	3224550,31
[9]	1547	382939,45	3224550,54
[9]	1548	382940,17	3224539,2
[9]	1549	382942,84	3224469,01
[9]	1550	382939,47	3224468,93
[9]	1551	382940,14	3224459,1
[9]	1552	382942,85	3224459,1
[9]	1553	382942,84	3224452,81
[9]	1554	382941,93	3224443,94
[9]	1555	382935,85	3224443,78
[9]	1556	382936,57	3224433,56
[9]	1557	382941,43	3224434,33
[9]	1558	382938,74	3224396,27
[9]	1559	382930,15	3224366,45
[9]	1560	382909,18	3224372,45
[9]	1561	382904,58	3224372,33
[9]	1562	382901,55	3224370,61
[9]	1563	382887,59	3224339,35
[9]	1564	382883,78	3224348,63
[9]	1565	382881,44	3224349,94
[9]	1566	382839,28	3224353,18
[9]	1567	382815,8	3224394,12
[9]	1464	382799,09	3224397,59
Внутренний контур			
[10]	1568	382936,53	3224356,97
[10]	1569	382933,32	3224355,65
[10]	1570	382908,78	3224362,62
[10]	1571	382892,83	3224330,67
[10]	1572	382889,79	3224328,08

[10]	1573	382887,06	3224328,04
[10]	1574	382882,2	3224231,72
[10]	1575	382874,7	3224144,61
[10]	1576	382876,16	3224090,66
[10]	1577	382876,27	3224090,25
[10]	1578	382876,57	3224089,89
[10]	1579	382876,99	3224089,72
[10]	1580	382960,8	3224072,64
[10]	1581	382963,91	3224141,77
[10]	1582	382986,41	3224178,85
[10]	1583	382990,04	3224186,07
[10]	1584	382984,51	3224188,86
[10]	1585	383033,78	3224293,38
[10]	1586	383041,36	3224362,58
[10]	1587	383043,23	3224362,32
[10]	1588	383048,21	3224405,07
[10]	1589	383048,78	3224410,29
[10]	1590	383048,47	3224411,78
[10]	1591	383052,92	3224448,46
[10]	1592	383053,9	3224457,27
[10]	1593	383054,76	3224469,9
[10]	1594	383056,32	3224480,96
[10]	1595	383057,45	3224492,41
[10]	1596	383059,14	3224509,82
[10]	1597	383062,07	3224514,34
[10]	1598	383065,24	3224513,78
[10]	1599	383071,01	3224555,09
[10]	1600	383067,74	3224555,27
[10]	1601	383067,04	3224615,07
[10]	1602	383067,74	3224622,64
[10]	1603	383067,03	3224622,73
[10]	1604	383066,75	3224649,38
[10]	1605	383064,99	3224678,8
[10]	1606	383064,6	3224678,81
[10]	1607	383061,15	3224703,88
[10]	1608	383065,47	3224708,93
[10]	1609	383064,93	3224712,98
[10]	1610	383080,82	3224750,77
[10]	1611	383083,59	3224750,96
[10]	1612	383078,13	3224785,11
[10]	1613	383077,15	3224788,89
[10]	1614	383054,59	3224784,35
[10]	1615	383023,4	3224776,7
[10]	1616	383006,64	3224771,95
[10]	1617	383015,01	3224718,75
[10]	1618	383018,32	3224695,25
[10]	1619	383021,81	3224660,14

[10]	1620	383022,82	3224645,88
[10]	1621	383018,18	3224599,54
[10]	1622	382999,44	3224573,03
[10]	1623	382995,29	3224570,26
[10]	1624	382991,29	3224570,5
[10]	1625	382986,59	3224573,1
[10]	1626	382968,3	3224558,51
[10]	1627	382949,07	3224556,44
[10]	1628	382950,1	3224541,59
[10]	1629	382951,14	3224521,36
[10]	1630	382951,94	3224496,56
[10]	1631	382962,06	3224496,65
[10]	1632	382961,95	3224486,85
[10]	1633	382952,98	3224486,55
[10]	1634	382953,77	3224462,34
[10]	1635	382961,06	3224462,09
[10]	1636	382960,31	3224451,75
[10]	1637	382952,69	3224452,19
[10]	1638	382952,22	3224446,39
[10]	1639	382959,73	3224445,8
[10]	1640	382958,71	3224435,83
[10]	1641	382951,72	3224436,29
[10]	1642	382951,17	3224431,43
[10]	1643	382958,49	3224430,8
[10]	1644	382957,59	3224420,13
[10]	1645	382949,98	3224421,14
[10]	1646	382949,4	3224414,96
[10]	1647	382957,15	3224414,27
[10]	1648	382956,25	3224404,34
[10]	1649	382948,89	3224405,13
[10]	1650	382948,57	3224401,56
[10]	1651	382956,05	3224400,65
[10]	1652	382955,43	3224390,56
[10]	1653	382947,58	3224391,31
[10]	1654	382939,07	3224359,78
[10]	1568	382936,53	3224356,97
Внутренний контур			
[11]	1655	382854,08	3224645,96
[11]	1656	382854,52	3224641,43
[11]	1657	382890,79	3224645,5
[11]	1658	382920,11	3224640,87
[11]	1659	382923,32	3224637,47
[11]	1660	382937,07	3224644,25
[11]	1661	382937,69	3224633,47
[11]	1662	382927,34	3224628,19
[11]	1663	382932,36	3224616,86
[11]	1664	382940,6	3224582,54

[11]	1665	382945,79	3224583,48
[11]	1666	382955,84	3224562,84
[11]	1667	382961,8	3224563,87
[11]	1668	382964,77	3224568,28
[11]	1669	382985,76	3224585,07
[11]	1670	382988,27	3224585,23
[11]	1671	382993,33	3224581,89
[11]	1672	383010,03	3224605,2
[11]	1673	383013,08	3224629,33
[11]	1674	383014,3	3224652,9
[11]	1675	383013,31	3224667,05
[11]	1676	382984,56	3224664,42
[11]	1677	382983,51	3224674,39
[11]	1678	383009,67	3224677,55
[11]	1679	383008,95	3224695,19
[11]	1680	382999,91	3224694,33
[11]	1681	382998,58	3224704,36
[11]	1682	383010,67	3224705,71
[11]	1683	383004,8	3224722,41
[11]	1684	383000,89	3224743,74
[11]	1685	382996,82	3224767,33
[11]	1686	382979,53	3224760,95
[11]	1687	382955,81	3224752,02
[11]	1688	382953,4	3224749,09
[11]	1689	382948	3224747,81
[11]	1690	382949,03	3224742,97
[11]	1691	382938,94	3224741,58
[11]	1692	382937,84	3224746,83
[11]	1693	382922,67	3224743,01
[11]	1694	382886,74	3224736,58
[11]	1695	382863,58	3224732,3
[11]	1696	382864,12	3224729,5
[11]	1697	382847,96	3224726,44
[11]	1698	382848,3	3224725,32
[11]	1699	382834,98	3224721,56
[11]	1700	382835,84	3224718,49
[11]	1701	382834,19	3224718,01
[11]	1702	382833,41	3224709,25
[11]	1703	382825,79	3224709,14
[11]	1704	382823,75	3224719,58
[11]	1705	382788,26	3224712,17
[11]	1706	382788,91	3224709,02
[11]	1707	382775,72	3224701,56
[11]	1708	382769,64	3224701,98
[11]	1709	382769,61	3224698,3
[11]	1710	382766,44	3224698,32
[11]	1711	382769,78	3224639,5

[11]	1712	382772,38	3224601,26
[11]	1713	382775,69	3224601,57
[11]	1714	382776,14	3224597,57
[11]	1715	382827,15	3224598,34
[11]	1716	382829,69	3224606,12
[11]	1717	382834,9	3224639,13
[11]	1718	382844,57	3224640,53
[11]	1719	382844,08	3224644,54
[11]	1655	382854,08	3224645,96

Каталог координат земельных участков и частей существующих земельных участков предлагаемых для установления публичного сервитута на постоянный земельный отвод приведены в таблице №10

Таблица №10

Номер контура	Номер поворотной точки	X	Y
Для размещения ГРППИ2 792кв.м			
[1]	1	380541,56	3224098,89
[1]	2	380556,65	3224120,28
[1]	3	380532,95	3224138,45
[1]	4	380524,19	3224126,69
[1]	5	380517,21	3224117,44
[1]	1	380541,56	3224098,89

6.3 Категория земель и разрешенное использование. Мероприятия по переводу земель в другую категорию.

По целевому назначению земельный участок, предполагаемый для размещения проектируемого линейного объекта расположен на землях, относящихся к категории "земли населенных пунктов" ,"землях сельскохозяйственного назначения", "земли промышленности энергетики и транспорта".

Рассматриваемая земельный отвод располагается в следующих территориальных зонах: зона застройки индивидуальными жилыми домам (Ж-1), зона торговых объектов (ОД), территориях общего пользования, зона сельскохозяйственного использования (СХ)

Согласно правил землепользования и застройки Кировского сельского поселения ограничений для размещения линейного объекта – газопровод в данных территориальных зонах нет. В переводе категории земель нет необходимости.

Для участков предоставляемых в использование на основании краткосрочного публичного сервитута присваивается описание для размещения объекта «Строительство распределительных сетей газоснабжения х. Хуторской Зимовниковского района Ростовской области». Метод установления публичного сервитута согласно современным требованиям не требует межевания, однако в случае возникновения необходимости межевания каких-либо частей земельного отвода, образуемым участкам присвоить разрешенное использование «объекты инженерно технического обеспечения» согласно классификатору.

6.4 Основные технико-экономические показатели

№ п.п	Наименование показателя	Ед. изм.	Значение, кв.м
1	Площадь проектируемой территории:		192248
1.1	земельный отвод во временное пользование	м ²	191456
1.2	земельный отвод в постоянное пользование	м ²	792
2	Площадь проектируемой территории по формам собственности:		
2.1	земли федеральной собственности	м ²	8626
2.2	земли региональной собственности	м ²	176
2.3	земли муниципальных образований	м ²	171332
2.4	земли частной собственности	м ²	12909
3	Площадь проектируемой территории по категории земель:		
3.1	земли сельскохозяйственного назначения	м ²	12684
3.2	земли населенных пунктов	м ²	179759
3.3	земли промышленности, энергетики, транспорта, связи, радиовещания, телевидения, информатики, земли для обеспечения космической деятельности, земли обороны	м ²	-
3.4	земли особо охраняемых территорий и объектов	м ²	-
3.5	земли лесного фонда	м ²	-
3.6	земли водного фонда	м ²	-
3.7	земли запаса	м ²	-
4	Вид разрешенного использования		Объекты инженерно технического обеспечения

Текстовые приложения

Российская Федерация
Администрация
Кировского сельского поселения
Зимовниковского района
Ростовская область

ПОСТАНОВЛЕНИЕ

22 апреля 2020г.

№ 54

х. Хуторской

О проведении публичных слушаний по обсуждению проекта планировки и проекта межевания территории линейного объекта: «Строительство распределительных сетей газоснабжения х.Хуторской Зимовниковского района Ростовской области»

В соответствии со статьей 46 Градостроительного Кодекса Российской Федерации, Федеральным законом от 06.10.2003 года 131-ФЗ «Об общих принципах организации местного самоуправления в Российской Федерации» и на основании заявления представителя заказчика строительства ООО «Жилстройпроект»

ПОСТАНОВЛЯЮ:

1. Провести публичные слушания по проекту планировки и проекта межевания территории линейного объекта: «Строительство распределительных сетей газоснабжения х.Хуторской Зимовниковского района Ростовской области» в период с 23.04.2020г. по 26.05.2020г. Публичные слушания проводятся на всей территории Кировского сельского поселения.
2. Уполномочить Главного специалиста Администрации Кировского сельского поселения Е.А.Медведеву провести публичные слушания.
3. Уполномоченному осуществить проведение публичных слушаний путем размещения экспозиционных материалов, организации выступления представителей разработчиков документов, сбор предложений и замечаний, касающихся проекта планировки и проекта межевания территории линейного объекта: «Строительство распределительных сетей газоснабжения х.Хуторской Зимовниковского района Ростовской области» для включения их в протокол публичных слушаний.

4. Провести публичные слушания по обсуждению проекта планировки и проекта межевания территории линейного объекта: «Строительство распределительных сетей газоснабжения х.Хуторской Зимовниковского района Ростовской области» 26.05.2020 года в 14 часов 00 минут в зале МБУК КДЦ «Кировский», расположенном по адресу: х.Хуторской ул. Стадионная 7, Зимовниковского района, Ростовской области.
5. Местом для размещения текста вышеуказанного проекта в течение всего срока проведения публичных слушаний, определить холл здания администрации Кировского сельского поселения в х.Хуторской
6. Уполномоченный принимает замечания и предложения по вынесенному на публичные слушания проекту планировки и проекта межевания территории линейного объекта: «Строительство распределительных сетей газоснабжения х.Хуторской Зимовниковского района Ростовской области» от всех заинтересованных физических и юридических лиц в письменной форме по адресу: х.Хуторской, ул.Спортивная, 9, Зимовниковского района Ростовской области (здание Администрации Кировского сельского поселения) с момента официального опубликования проекта планировки и проекта межевания территории линейного объекта: «Строительство распределительных сетей газоснабжения х.Хуторской Зимовниковского района Ростовской области» и данного постановления до 26.05.2020г., с 9 ч. до 14 ч.
7. Опубликовать постановление и текстовую часть проекта планировки и проекта межевания территории линейного объекта: «Строительство распределительных сетей газоснабжения х.Хуторской Зимовниковского района Ростовской области» на официальном сайте Администрации Кировского сельского поселения <https://kirovskoesp.ru/index.php/munitsipalnye-pravovye-akty/proekty-dokumentov> в информационно-телекоммуникационной сети Интернет.
8. Контроль за исполнением постановления оставляю за собой.

Глава Администрации Кировского
сельского поселения



И.И.Безрукова

**РОСТОВСКАЯ ОБЛАСТЬ
ЗИМОВНИКОВСКИЙ РАЙОН
АДМИНИСТРАЦИЯ
КИРОВСКОГО СЕЛЬСКОГО ПОСЕЛЕНИЯ**

**ПОСТАНОВЛЕНИЕ
№56**

28 мая 2020г.

х. Хуторской

**Об утверждении проекта
планировки и проекта межевания
территории линейного объекта:
«Строительство распределительных
сетей газоснабжения х.Хуторской
Зимовниковского района Ростовской области»**

В соответствии со статьёй 45 Градостроительного кодекса Российской Федерации, Федеральным законом от 06.10.2003 №131-ФЗ «Об общих принципах организации местного самоуправления в Российской Федерации» Уставом муниципального образования «Кировское сельское поселение» согласно протоколу от 26.05.2020 года публичных слушаний материалов по проектам планировки и проекта межевания территории линейного объекта: «Строительство распределительных сетей газоснабжения х.Хуторской Зимовниковского района Ростовской области»

ПОСТАНОВЛЯЮ:

1. Утвердить проект планировки и проект межевания территории линейного объекта: «Строительство распределительных сетей газоснабжения х.Хуторской Зимовниковского района Ростовской области».
2. Главному специалисту Кировского сельского поселения Коломейцевой Т.А.
 - опубликовать данное постановление в муниципальном Вестнике Кировского сельского поселения;
 - материалы по проекту планировки и проекту межевания территории линейного объекта: «Строительство распределительных сетей газоснабжения х.Хуторской Зимовниковского района Ростовской области» разместить на официальном сайте Администрации Кировского сельского поселения Зимовниковского района Ростовской области.
3. Постановление вступает в силу со дня его официального опубликования.
4. Контроль за исполнением постановления оставляю за собой.

Глава Администрации
Кировского сельского поселения



И.И.Безрукова