



**ОБЩЕСТВО С ОГРАНИЧЕННОЙ ОТВЕТСТВЕННОСТЬЮ**

**«Жилстройпроект»**

346782, Ростовская область, г. Азов, пер. Безымянный, 7  
СРО-П-187-20062013 ИНН 6101039206 КПП 614001001 БИК 046015211

Тел./факс в г. Азове: 8(86342) 66379; e-mail: deltaleon@mail.ru

Тел./факс в г. Новочеркасске: 8 (8635) 210805; e-mail: 227520@mail.ru

Заказчик: Администрация Кировского сельского поселения  
Зимовниковского района

«Строительство распределительных сетей газоснабжения  
п. Красностепной Зимовниковского района  
Ростовской области»

**2020-012**

**ПРОЕКТ ПЛАНИРОВКИ И МЕЖЕВАНИЯ ТЕРРИТОРИИ**

2020г



**ОБЩЕСТВО С ОГРАНИЧЕННОЙ ОТВЕТСТВЕННОСТЬЮ**

**«Жилстройпроект»**

346782, Ростовская область, г. Азов, пер. Безымянный, 7  
СРО-П-187-20062013 ИНН 6101039206 КПП 614001001 БИК 046015211

Тел./факс в г. Азове: 8(86342) 66379; e-mail: deltaleon@mail.ru  
Тел./факс в г. Новочеркасске: 8 (8635) 210805; e-mail: 227520@mail.ru

Заказчик: Администрация Кировского сельского поселения  
Зимовниковского района

«Строительство распределительных сетей газоснабжения  
п. Красностепной Зимовниковского района  
Ростовской области»

**2020-012**

**ПРОЕКТ ПЛАНИРОВКИ И МЕЖЕВАНИЯ ТЕРРИТОРИИ**

Директор

С.М. Ковалев

Главный инженер проекта

А.М. Ковалев

2020г

## **Справка главного инженера**

Документация по планировке территории линейного объекта выполнена на основании документов территориального планирования, правил землепользования и застройки в соответствии с требованиями технических регламентов, нормативов градостроительного проектирования, градостроительных регламентов с учетом границ территорий объектов культурного наследия, включенных в единый государственный реестр объектов культурного наследия (памятников истории и культуры) народов Российской Федерации, границ территорий вновь выявленных объектов культурного наследия, границ зон с особыми условиями использования территорий.

Проект планировки и межевания территории на объект:

«Строительство распределительных сетей газоснабжения п. Красностепной Зимовниковского района Ростовской области» состоит из трех частей:

### **Основная часть проекта планировки территории:**

раздел 1 «Проект планировки территории. Графическая часть»

раздел 2 «Положение о размещении линейного объекта»

### **Материалы по обоснованию проекта планировки территории**

раздел 3 «Материалы по обоснованию проекта планировки территории. Графическая часть»

раздел 4 «Материалы по обоснованию проекта планировки территории. Пояснительная записка»

### **Проект межевания территории**

Раздел 5 «Проект межевания территории. Графическая часть.»

Раздел 6 «Проект межевания территории. Пояснительная записка.»

## Содержание

№ п/п	Наименование раздела (подраздела)	Стр.
	<b>Основная часть проекта планировки территории</b>	-
<b>1</b>	<b>Проект планировки территории. Графическая часть.</b>	-
	Чертеж красных линий, границ зон планируемого размещения линейного объекта, границ зон планируемого размещения линейных объектов подлежащих переносу из зон планируемого размещения линейных объектов.	6
<b>2</b>	<b>Положение о размещении линейных объектов</b>	7
2.1	Наименование, основные характеристики и назначение планируемого для размещения линейного объекта	7
2.2	Перечень субъектов Российской Федерации, перечень муниципальных районов, городских округов в составе субъектов Российской Федерации, перечень поселений, населенных пунктов, внутригородских территорий городов федерального значения, на территориях которых устанавливаются зоны планируемого размещения линейных объектов	8
2.3	Перечень координат характерных точек границ зон планируемого размещения линейного объекта	9
2.4	Перечень координат характерных точек границ зон планируемого размещения линейных объектов, подлежащих переносу из зон планируемого размещения линейного объекта	27
2.5	Предельные параметры разрешенного строительства, реконструкции объектов капитального строительства, входящих в состав линейного объекта в границах зоны его планируемого размещения	27
2.6	Информация о необходимости осуществления мероприятий по защите существующих, строящихся и планируемых к строительству объектов капитального строительства от возможного негативного воздействия в связи с размещением линейного объекта	28
2.7	Информация о необходимости осуществления мероприятий по сохранению объектов культурного наследия от возможного негативного воздействия в связи с размещением линейного объекта	29
2.8	Информация о необходимости осуществления мероприятий по охране окружающей среды	29
2.9	Информация о необходимости осуществления мероприятий по защите территории от чрезвычайных ситуаций природного и техногенного характера, в том числе по обеспечению пожарной безопасности и гражданской обороне	30
2.10	Перечень координат характерных точек границы зоны планируемой охранной зоны проектируемого линейного объекта	31
	<b>Материалы по обоснованию проекта планировки территории</b>	-
<b>3</b>	<b>Материалы по обоснованию проекта планировки территории. Графическая часть.</b>	58
	Схема элементов планировочной структуры	
	Схема использования территории в период подготовки проекта планировки территории, схема границ зон с особыми условиями использования территории, схема конструктивных и планировочных решений	
<b>4</b>	<b>Материалы по обоснованию проекта планировки территории. Пояснительная записка.</b>	59
4.1	Описание природно-климатических условий территории, в отношении которой разрабатывается проект планировки территории	60



4.2	Обоснование определения границ зон планируемого размещения линейного объекта	62
4.3	Обоснование определения границ зон планируемого размещения линейных объектов, подлежащих переносу (переустройству) из зон планируемого размещения линейного объекта	63
4.4	Обоснование определения предельных параметров застройки территории в границах зон планируемого размещения объектов капитального строительства, входящих в состав линейного объекта	63
4.5	Ведомость пересечений границ зон планируемого размещения с водными объектами	63
	<b>Проект межевания территории</b>	-
<b>5</b>	<b>Проект межевания территории. Графическая часть</b>	-
	Чертеж межевания территории	
<b>6</b>	<b>Проект межевания территории. Пояснительная записка</b>	-
6.1	Сведения об использованных материалах по установлению границ земельных участков и особенностях межевания	67
6.2	Предложения по установлению публичных сервитутов	96
6.3	Категория земель и разрешенное использование. Мероприятия по переводу земель в другую категорию	122
6.4	Основные технико-экономические показатели проекта межевания	123
	<b>Текстовые приложения</b>	
1	Постановление о подготовке документации по планировке территории для строительства линейного объекта	



**ОБЩЕСТВО С ОГРАНИЧЕННОЙ ОТВЕТСТВЕННОСТЬЮ**

**«Жилстройпроект»**

346782, Ростовская область, г. Азов, пер. Безымянный, 7  
СРО-П-187-20062013 ИНН 6101039206 КПП 614001001 БИК 046015211

Тел./факс в г. Азове: 8(86342) 66379; e-mail: deltaleon@mail.ru  
Тел./факс в г. Новочеркасске: 8 (8635) 210805; e-mail: 227520@mail.ru

Заказчик: Администрация Кировского сельского поселения  
Зимовниковского района

«Строительство распределительных сетей газоснабжения  
п. Красностепной Зимовниковского района  
Ростовской области»

**2020-012**

**ПРОЕКТ ПЛАНИРОВКИ ТЕРРИТОРИИ**

Основная часть проекта планировки

Директор

С.М. Ковалев

Главный инженер проекта

А.М. Ковалев

2020г

## 1. ПРОЕКТ ПЛАНИРОВКИ ТЕРРИТОРИИ. ГРАФИЧЕСКАЯ ЧАСТЬ.

№ п.п.	Наименование чертежа	Номер чертежа
1	Чертеж красных линий, границ зон планируемого размещения линейного объекта, границ зон планируемого размещения линейных объектов подлежащих переносу из зон планируемого размещения линейных объектов.	1

### На чертеже не нанесены в связи с отсутствием:


- установленные данным проектом планировки и отменяемые красные линии. Согласно Градостроительному кодексу РФ ст. 1 п. 11 красные линии - линии, которые обозначают границы территорий общего пользования и подлежат установлению, изменению или отмене в документации по планировке территории. Таким образом в проекте планировки территории линейного объекта красные линии не устанавливаются, поскольку он не устанавливает новых территорий общего пользования и не изменяет существующих.

-номера характерных точек устанавливаемых красных линий, в том числе точки начала и окончания красных линий, точки изменения описания красных линий,

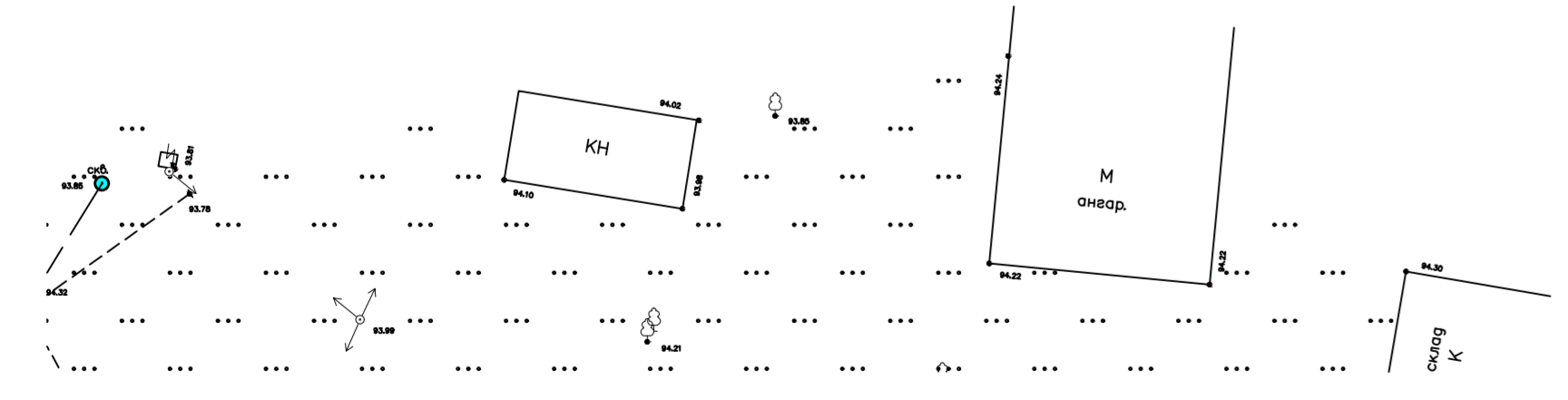
-границы зон планируемого размещения линейных объектов, подлежащих переносу (переустройству) из зон планируемого размещения линейных объектов,

-номера характерных точек границ зон планируемого размещения линейных объектов, подлежащих переносу (переустройству) из зон планируемого размещения линейных объектов,

-границы зон с особыми условиями использования территорий, подлежащих установлению в связи с размещением линейных объектов, подлежащих переносу.

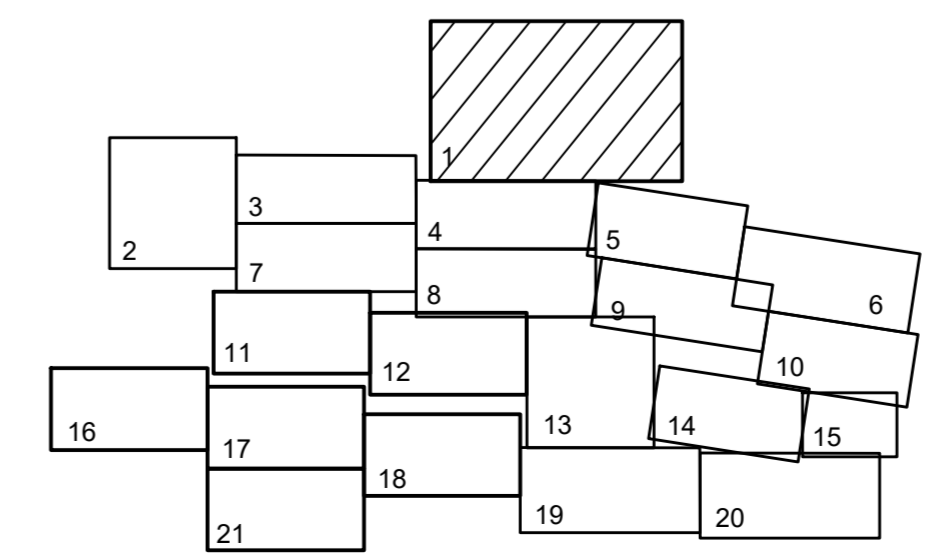


Линия сводки с листом 3



Примечание:  
 Граница зоны планируемого размещения линейного объекта совпадает с границей рассматриваемой территории.  
 Также на чертеже не нанесены в связи с отсутствием на рассматриваемой территории:  
 - установленные данным проектом планировки и отплавываемые красные линии;  
 - номера характерных точек красных линий, в том числе точки начала и окончания красных линий, точки изменения описания красных линий;  
 - границы зон планируемого размещения линейных объектов, подлежащих переносу (перестройке) из зон планируемого размещения линейных объектов;  
 - номера характерных точек границ зон планируемого размещения линейных объектов, подлежащих переносу (перестройке) из зон планируемого размещения линейных объектов;  
 - границы зон с особыми условиями использования территорий, подлежащих установлению в связи с размещением линейных объектов, подлежащих переносу.


- Граница зоны планируемого размещения линейного объекта
- Проектируемый линейный объект
- Проектируемый линейный объект
- Граница планируемой охранной зоны проектируемого линейного объекта
- Характерная точка границы планируемой охранной зоны проектируемого линейного объекта
- Граница населенного пункта п. Красностенной



				2020-012				
				Строительство распределительных сетей газоснабжения п. Красностенной Зимовниковского района Ростовской области				
Изм. кол.	Лист	№ док.	Подпись	Дата	Проект планировки территории Раздел 1. Графическая часть	стадия	лист	листов
Выполнил	Бойко П.В.			04.20		П	1	21
Проверил	Ковалев А.М.			04.20				
Директор	Ковалев С.М.			04.20				
				04.20	<small>Чертеж красных линий, границ зон планируемого размещения линейных объектов, границ зон планируемого размещения линейных объектов подлежащих переносу из зон планируемого размещения линейных объектов.</small>			
				ООО "Жилстройпроект"				

Копировал





Линия сводки с листами 3, 7

**Примечание:**

Граница зоны планируемого размещения линейного объекта совпадает с границей рассматриваемой территории.

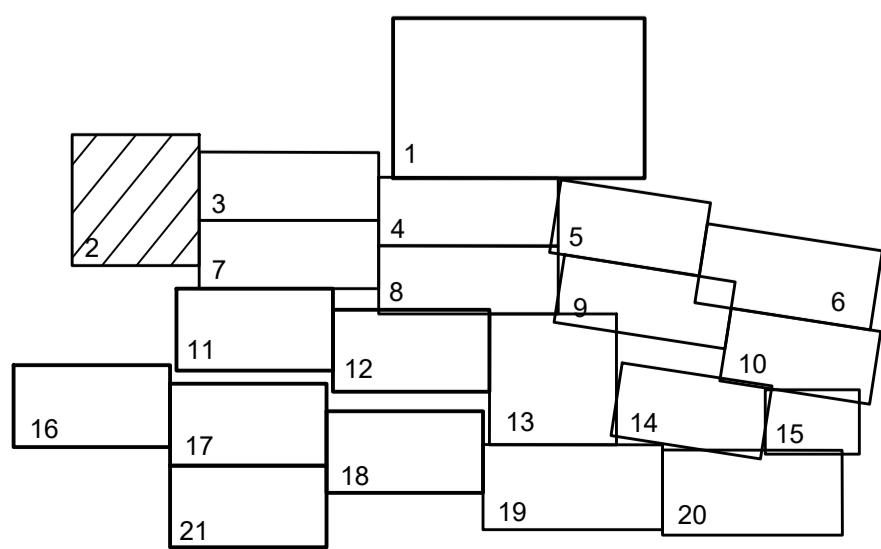
Также на чертеже не нанесены в связи с отсутствием на рассматриваемой территории:  
-установленные данным проектом планировки и отменяемые красные линии,

-номера характерных точек красных линий, в том числе точки начала и окончания красных линий, точки изменения описания красных линий,

-границы зон планируемого размещения линейных объектов, подлежащих переносу (перустройству) из зон планируемого размещения линейных объектов,

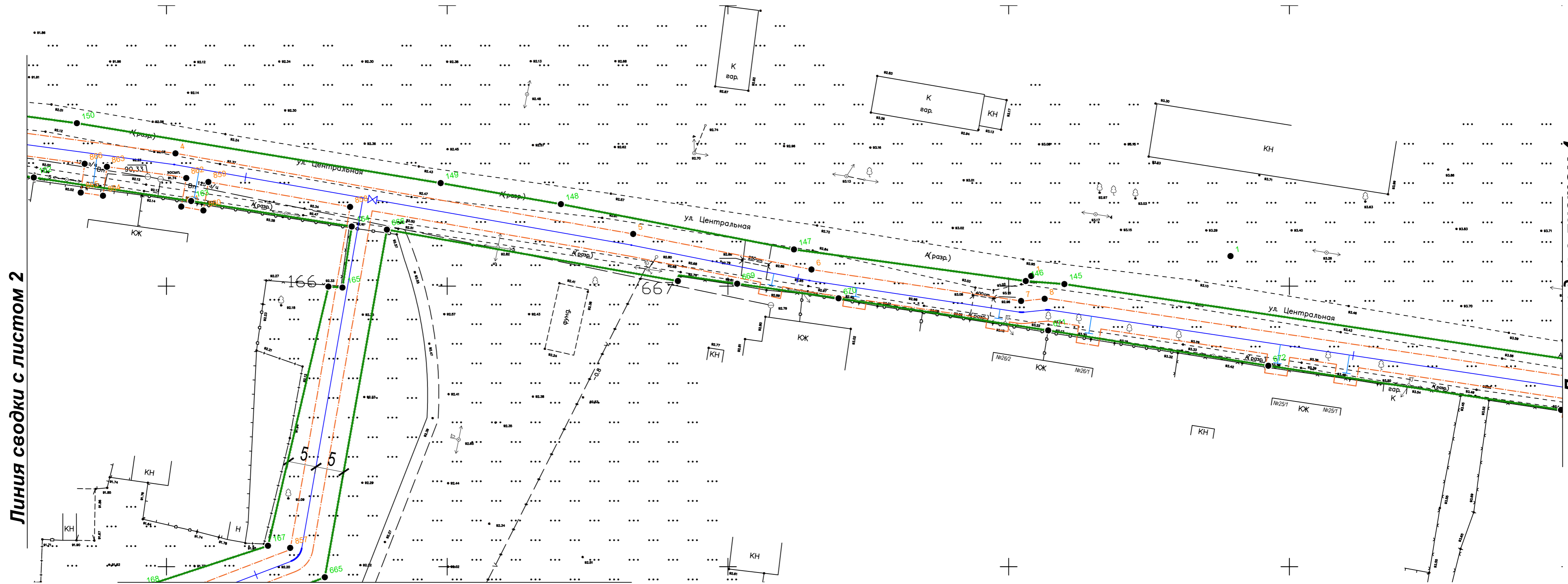
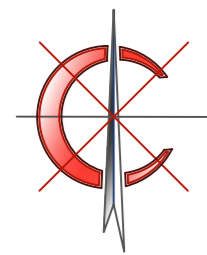
-номера характерных точек границ зон планируемого размещения линейных объектов, подлежащих переносу (перустройству) из зон планируемого размещения линейных объектов,

-границы зон с особыми условиями использования территорий, подлежащих установлению в связи с размещением линейных объектов, подлежащих переносу.



				2020-012					
				Строительство распределительных сетей газоснабжения п. Краснотепной Зимовниковского района Ростовской области					
изм.	кол.ч.	лист	№ док.	Подпись	Дата	Проект планировки территории Раздел 1. Графическая часть	стадия	лист	листов
Выполнил	Бойко П.В.				04.20		П	2	21
Проверил	Ковалев А.М.				04.20				
Директор	Ковалев С.М.				04.20				
				04.20			Чертеж красных линий, границ зон планируемого размещения линейного объекта, границ зон планируемого размещения линейных объектов подлежащих переносу из зон планируемого размещения линейных объектов.		
				Копировал			000 "Жилстройпроект"		

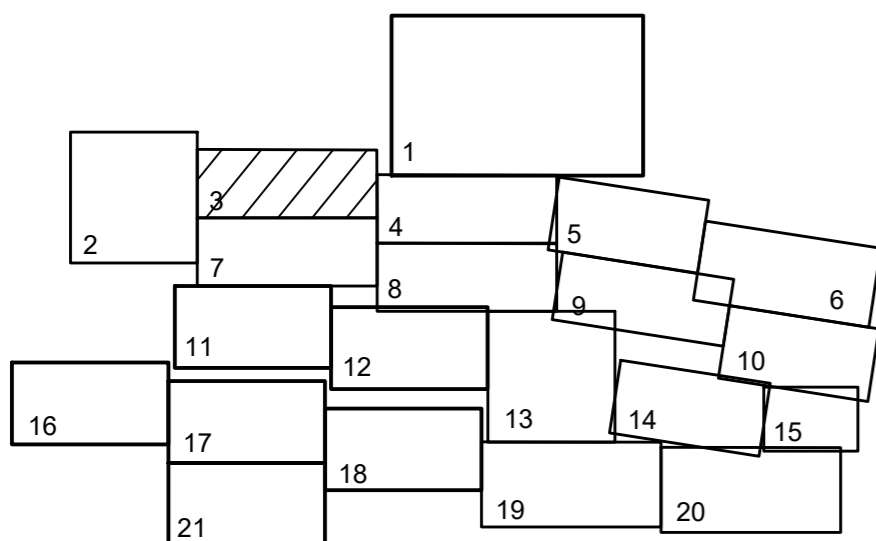
Инв. № подл. Подп. и дата. Взам. инв. №



Линия сводки с листом 2

Линия сводки с листом 4

Линия сводки с листом 7



- Граница зоны планируемого размещения линейного объекта
- Проектируемый линейный объект
- Проектируемый линейный объект
- 2 Характерная точка зоны планируемого размещения линейного объекта
- Граница населенного пункта п. Красностепной
- Граница планируемой охранной зоны проектируемого линейного объекта
- 1 Характерная точка границы планируемой охранной зоны проектируемого линейного объекта

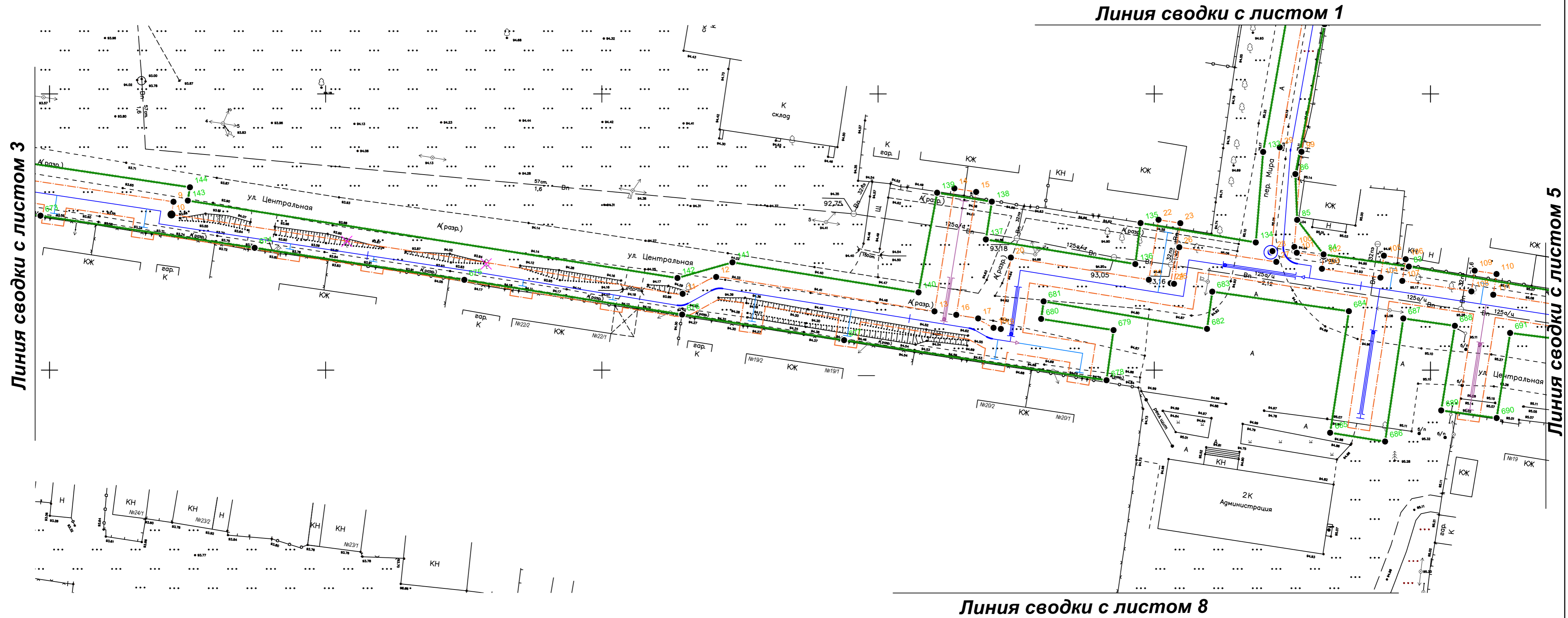

Примечание:  
 Граница зоны планируемого размещения линейного объекта совпадает с границей рассматриваемой территории.  
 Также на чертеже не нанесены в связи с отсутствием на рассматриваемой территории:  
 -установленные данным проектом планировки и отменяемые красные линии,  
 -номера характерных точек красных линий, в том числе точки начала и окончания красных линий, точки изменения описания красных линий,  
 -границы зон планируемого размещения линейных объектов, подлежащих переносу (переустройству) из зон планируемого размещения линейных объектов,  
 -номера характерных точек границ зон планируемого размещения линейных объектов, подлежащих переносу (переустройству) из зон планируемого размещения линейных объектов,  
 -границы зон с особыми условиями использования территорий, подлежащих установлению в связи с размещением линейных объектов, подлежащих переносу.

Инв. № подл.	Подп. и дата	Взам. инв. №
--------------	--------------	--------------

2020-012					
Строительство распределительных сетей газоснабжения п. Красностепной Зимовниковского района Ростовской области					
Изм.	кол. ун.	лист	№ док.	Подпись	Дата
Выполнил	Бойко П.В.				04.20
Проверил	Ковалев А.М.				04.20
Директор	Ковалев С.М.				04.20
04.20					
Проект планировки территории Раздел 1. Графическая часть				стадия	лист
				П	3
Чертеж красных линий, границ зон планируемого размещения линейного объекта, границ зон планируемого размещения линейных объектов подлежащих переносу из зон планируемого размещения линейных объектов.				000 "Жилстройпроект"	

Копировал

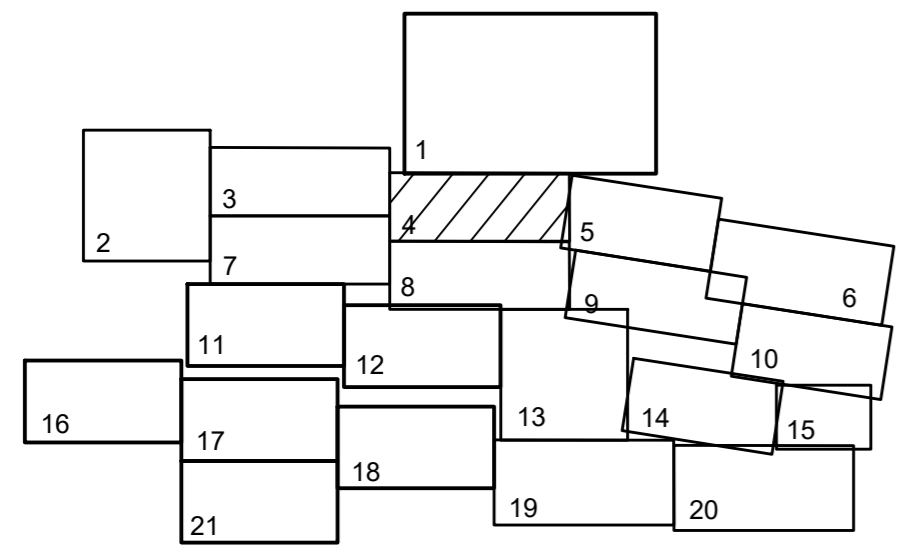




Примечание:  
 Граница зоны планируемого размещения линейного объекта совпадает с границей рассматриваемой территории.

Также на чертеже не нанесены в связи с отсутствием на рассматриваемой территории:  
 -установленные данным проектом планировки и отменяемые красные линии,  
 -номера характерных точек красных линий, в том числе точки начала и окончания красных линий, точки изменения описания красных линий,  
 -границы зон планируемого размещения линейных объектов, подлежащих переносу (перустройству) из зон планируемого размещения линейных объектов,  
 -номера характерных точек границ зон планируемого размещения линейных объектов, подлежащих переносу (перустройству) из зон планируемого размещения линейных объектов,  
 -границы зон с особыми условиями использования территорий, подлежащих установлению в связи с размещением линейных объектов, подлежащих переносу.

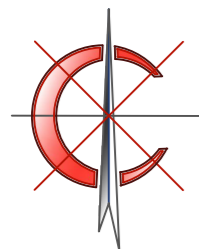
Инов. № подл. Подп. и дата. Взам. инв. №



- Граница зоны планируемого размещения линейного объекта
- Проектируемый линейный объект
- Проектируемый линейный объект
- 2 Характерная точка зоны планируемого размещения линейного объекта
- Граница населенного пункта п. Красностепной
- Граница планируемой охранной зоны проектируемого линейного объекта
- 1 Характерная точка границы планируемой охранной зоны проектируемого линейного объекта

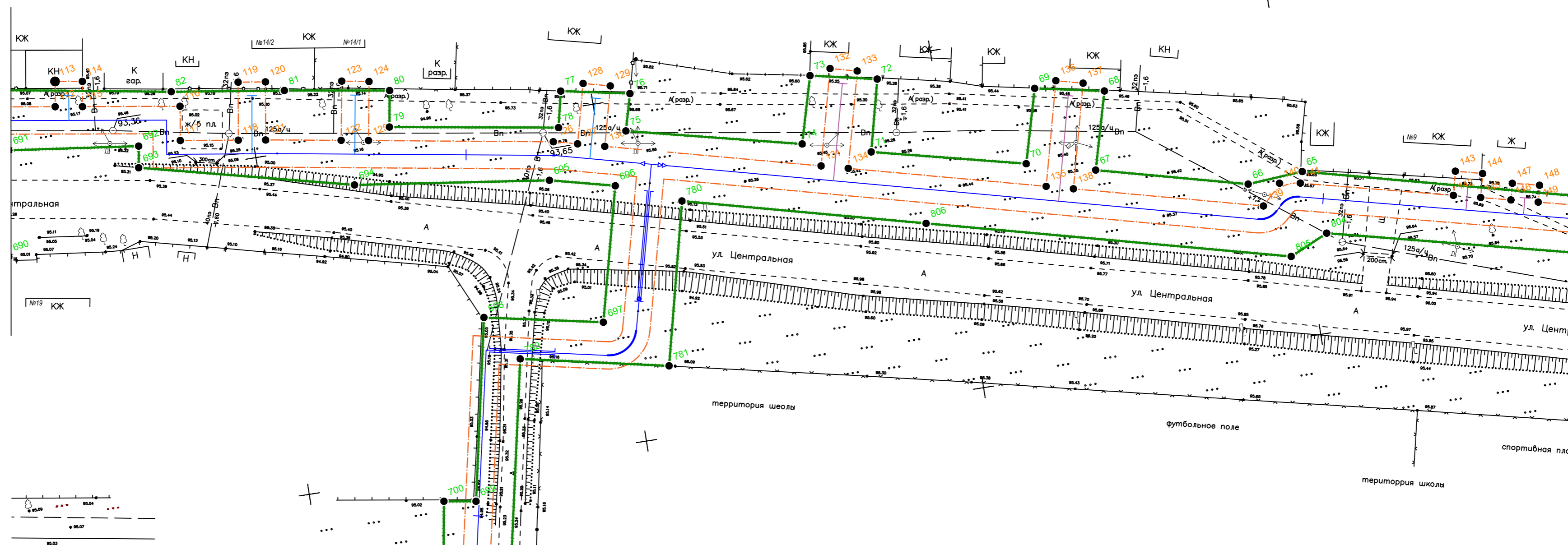
					2020-012				
					Строительство распределительных сетей газоснабжения п. Красностепной Зимовниковского района Ростовской области				
Изм.	кол. ун.	лист	№ док.	Подпись	Дата	Проект планировки территории Раздел 1. Графическая часть	стадия	лист	листов
Выполнил	Бойко П.В.				04.20		П	4	21
Проверил	Ковалев А.М.				04.20				
Директор	Ковалев С.М.				04.20				
					Чертеж красных линий, границ зон планируемого размещения линейного объекта, границ зон планируемого размещения линейных объектов подлежащих переносу из зон планируемого размещения линейных объектов.			000 "Жилстройпроект"	

Копировал










Линия сводки с листом 4

Линия сводки с листом 6

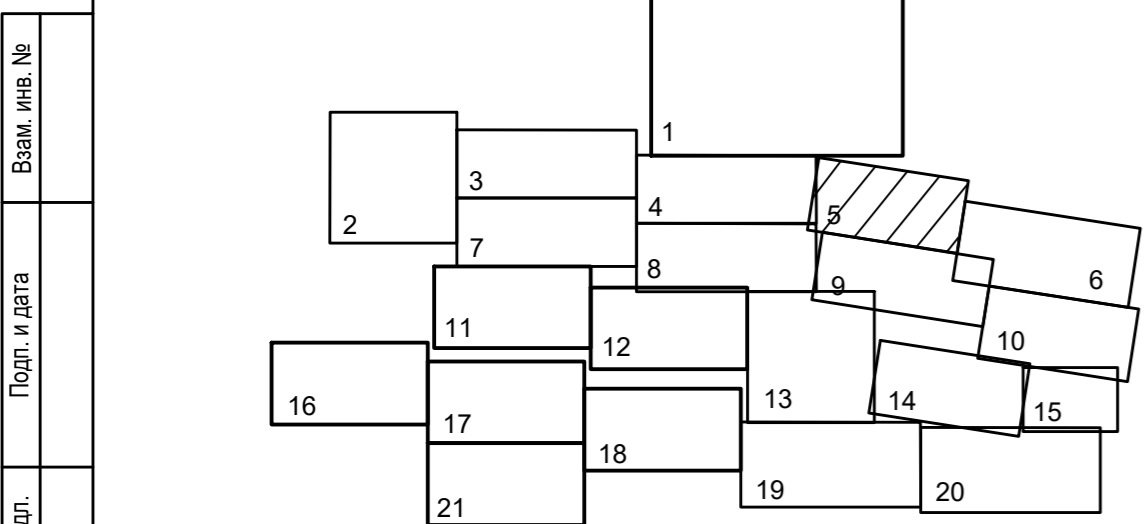


Линия сводки с листом 9

-  Граница зоны планируемого размещения линейного объекта
-  Проектируемый линейный объект
-  Проектируемый линейный объект
-  Характерная точка зоны планируемого размещения линейного объекта
-  Граница населенного пункта п. Краснопестной
-  Граница планируемой охранной зоны проектируемого линейного объекта
-  Характерная точка границы планируемой охранной зоны проектируемого линейного объекта

Примечание:  
Граница зоны планируемого размещения линейного объекта совпадает с границей рассматриваемой территории.

Также на чертеже не нанесены в связи с отсутствием на рассматриваемой территории:  
-установленные данным проектом планировки и отменяемые красные линии,  
-номера характерных точек красных линий, в том числе точки начала и окончания красных линий, точки изменения описания красных линий,  
-границы зон планируемого размещения линейных объектов, подлежащих переносу (перестройке) из зон планируемого размещения линейных объектов,  
-номера характерных точек границ зон планируемого размещения линейных объектов, подлежащих переносу (перестройке) из зон планируемого размещения линейных объектов,  
-границы зон с особыми условиями использования территорий, подлежащих установлению в связи с размещением линейных объектов, подлежащих переносу.




					2020-012					
					Строительство распределительных сетей газоснабжения п. Краснопестной Зимовниковского района Ростовской области					
Изм	кол.	лист	№ док	Подпись	Дата	Проект планировки территории Раздел 1. Графическая часть	стадия	лист	листов	
Выполнил	Бойко П.В.				04.20		П	5	21	
Проверил	Ковалев А.М.				04.20					
Директор	Ковалев С.М.				04.20					
					Чертеж красных линий, границ зон планируемого размещения линейного объекта, границ зон планируемого размещения линейных объектов подлежащих переносу из зон планируемого размещения линейных объектов.			000 "Жилстройпроект"		

Копировал

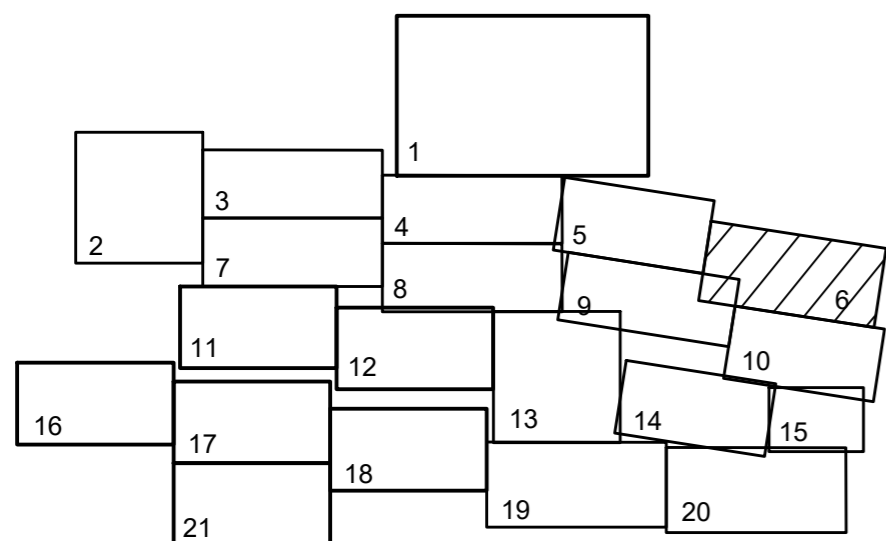
Изм. № подл. Подп. и дата. Взам. инв. №





Линия сводки с листом 5

Линия сводки с листом 10



- Граница зоны планируемого размещения линейного объекта
- Проектируемый линейный объект
- Проектируемый линейный объект
- 2 Характерная точка зоны планируемого размещения линейного объекта
- Граница населенного пункта п. Красностепной
- Граница планируемой охранной зоны проектируемого линейного объекта
- 1 Характерная точка границы планируемой охранной зоны проектируемого линейного объекта

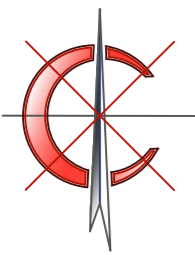
Примечание:  
Граница зоны планируемого размещения линейного объекта совпадает с границей рассматриваемой территории.

- Также на чертеже не нанесены в связи с отсутствием на рассматриваемой территории:
- установленные данным проектом планировки и отменяемые красные линии,
  - номера характерных точек красных линий, в том числе точки начала и окончания красных линий, точки изменения описания красных линий,
  - границы зон планируемого размещения линейных объектов, подлежащих переносу (переустройству) из зон планируемого размещения линейных объектов,
  - номера характерных точек границ зон планируемого размещения линейных объектов, подлежащих переносу (переустройству) из зон планируемого размещения линейных объектов,
  - границы зон с особыми условиями использования территорий, подлежащих установлению в связи с размещением линейных объектов, подлежащих переносу.

Изм. № подл. Подп. и дата. Взам. инв. №

2020-012				
Строительство распределительных сетей газоснабжения п. Красностепной Зимовниковского района Ростовской области				
Изм.	кол.ч.	лист	№ док.	Дата
Выполнил	Бойко П.В.			04.20
Проверил	Ковалев А.М.			04.20
Директор	Ковалев С.М.			04.20
04.20				
Проект планировки территории Раздел 1. Графическая часть			стадия	лист
			П	6
			листов	21
Чертеж красных линий, границ зон планируемого размещения линейного объекта, границ зон планируемого размещения линейных объектов подлежащих переносу из зон планируемого размещения линейных объектов.				
				000
				"Жилстройпроект"

Копировал

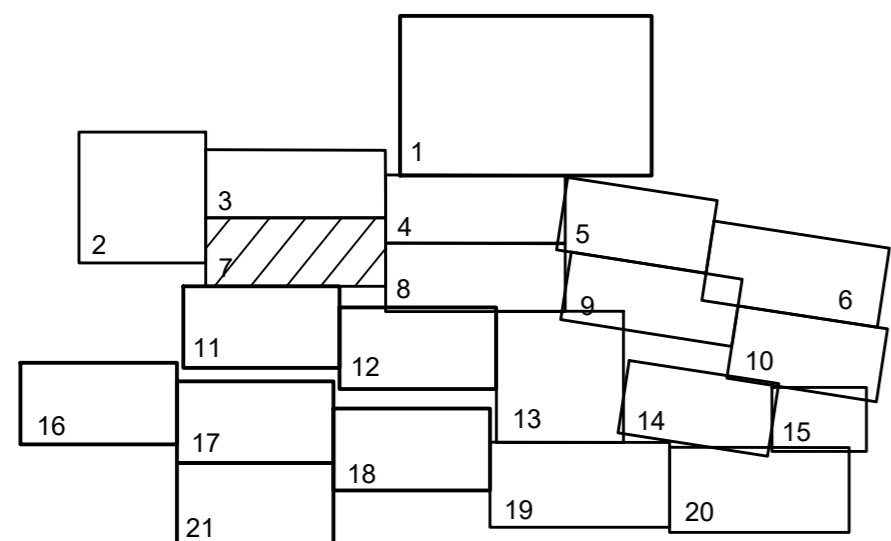


Линия сводки с листом 3

Линия сводки с листом 2

Линия сводки с листом 8

Линия сводки с листом 11



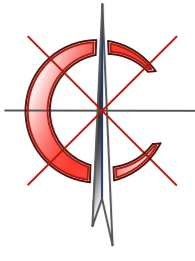
- Граница зоны планируемого размещения линейного объекта
- Проектируемый линейный объект
- Проектируемый линейный объект
- 2 Характерная точка зоны планируемого размещения линейного объекта
- Граница населенного пункта п. Красностепной
- Граница планируемой охранной зоны проектируемого линейного объекта
- 1 Характерная точка границы планируемой охранной зоны проектируемого линейного объекта

Примечание:  
 Граница зоны планируемого размещения линейного объекта совпадает с границей рассматриваемой территории.  
 Также на чертеже не нанесены в связи с отсутствием на рассматриваемой территории:  
 -установленные данным проектом планировки и отменяемые красные линии,  
 -номера характерных точек красных линий, в том числе точки начала и окончания красных линий, точки изменения описания красных линий,  
 -границы зон планируемого размещения линейных объектов, подлежащих переносу (перестройству) из зон планируемого размещения линейных объектов,  
 -номера характерных точек границ зон планируемого размещения линейных объектов, подлежащих переносу (перестройству) из зон планируемого размещения линейных объектов,  
 -границы зон с особыми условиями использования территорий, подлежащих установлению в связи с размещением линейных объектов, подлежащих переносу.

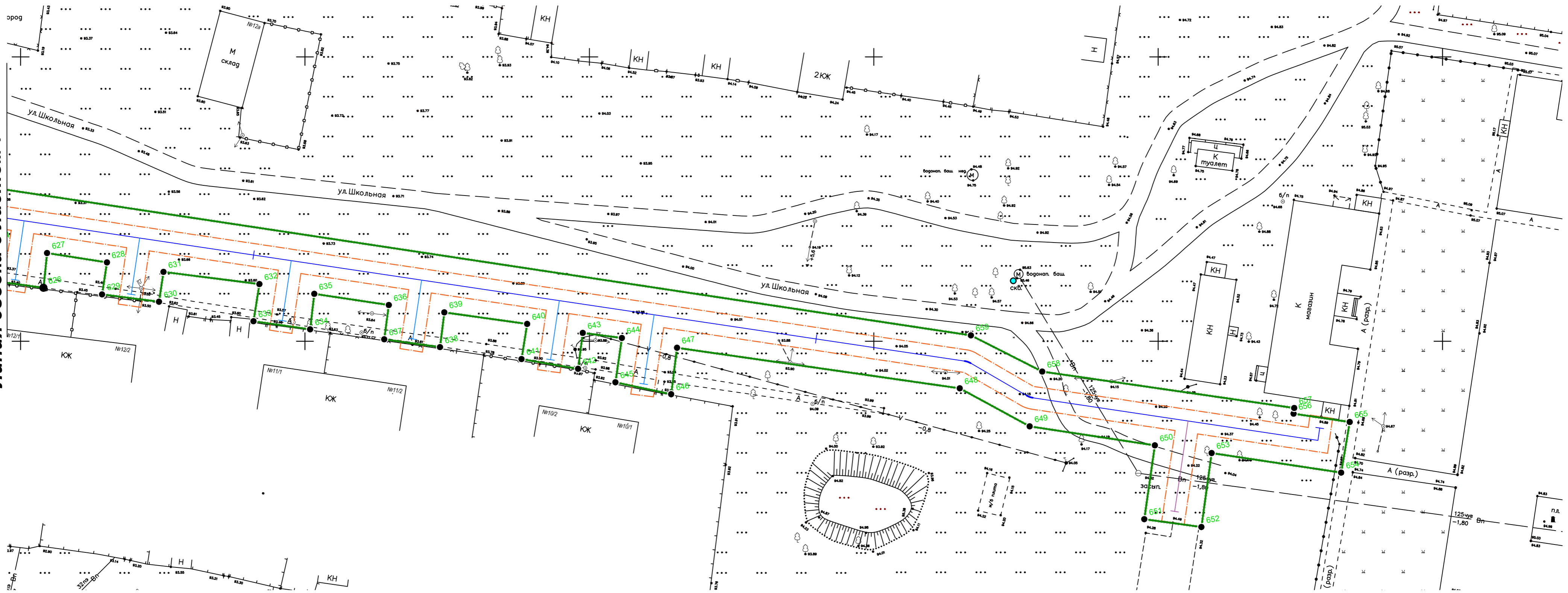
Изм. №	Подп. и дата	Взам. инв. №

2020-012					
Строительство распределительных сетей газоснабжения п. Красностепной Зимовниковского района Ростовской области					
Изм	кол. ун	лист	№ док	Подпись	Дата
Выполнил	Бойко П.В.	04.20			04.20
Проверил	Ковалев А.М.	04.20			04.20
Директор	Ковалев С.М.	04.20			04.20
Проект планировки территории Раздел 1. Графическая часть					
стадия	лист	листов	000		
П	7	21	"Жилстройпроект"		





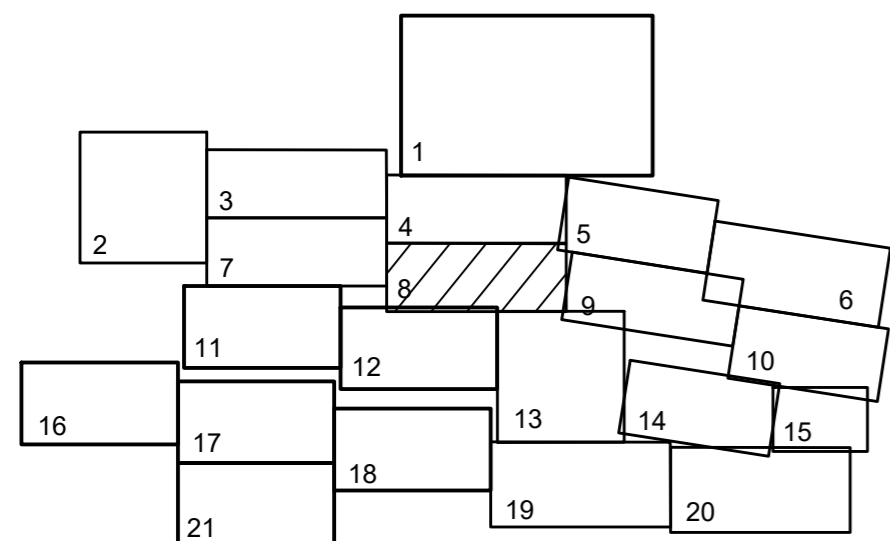
Линия сводки с листом 7



Примечание:  
 Граница зоны планируемого размещения линейного объекта совпадает с границей рассматриваемой территории.


Также на чертеже не нанесены в связи с отсутствием на рассматриваемой территории:  
 -установленные данным проектом планировки и отменяемые красные линии,  
 -номера характерных точек красных линий, в том числе точки начала и окончания красных линий, точки изменения описания красных линий,  
 -границы зон планируемого размещения линейных объектов, подлежащих переносу (переустройству) из зон планируемого размещения линейных объектов,  
 -номера характерных точек границ зон планируемого размещения линейных объектов, подлежащих переносу (переустройству) из зон планируемого размещения линейных объектов,  
 -границы зон с особыми условиями использования территорий, подлежащих установлению в связи с размещением линейных объектов, подлежащих переносу.

- Граница зоны планируемого размещения линейного объекта
- Проектируемый линейный объект
- Проектируемый линейный объект
- 2 Характерная точка зоны планируемого размещения линейного объекта
- Граница населенного пункта п. Красностепной
- Граница планируемой охранной зоны проектируемого линейного объекта
- 1 Характерная точка границы планируемой охранной зоны проектируемого линейного объекта

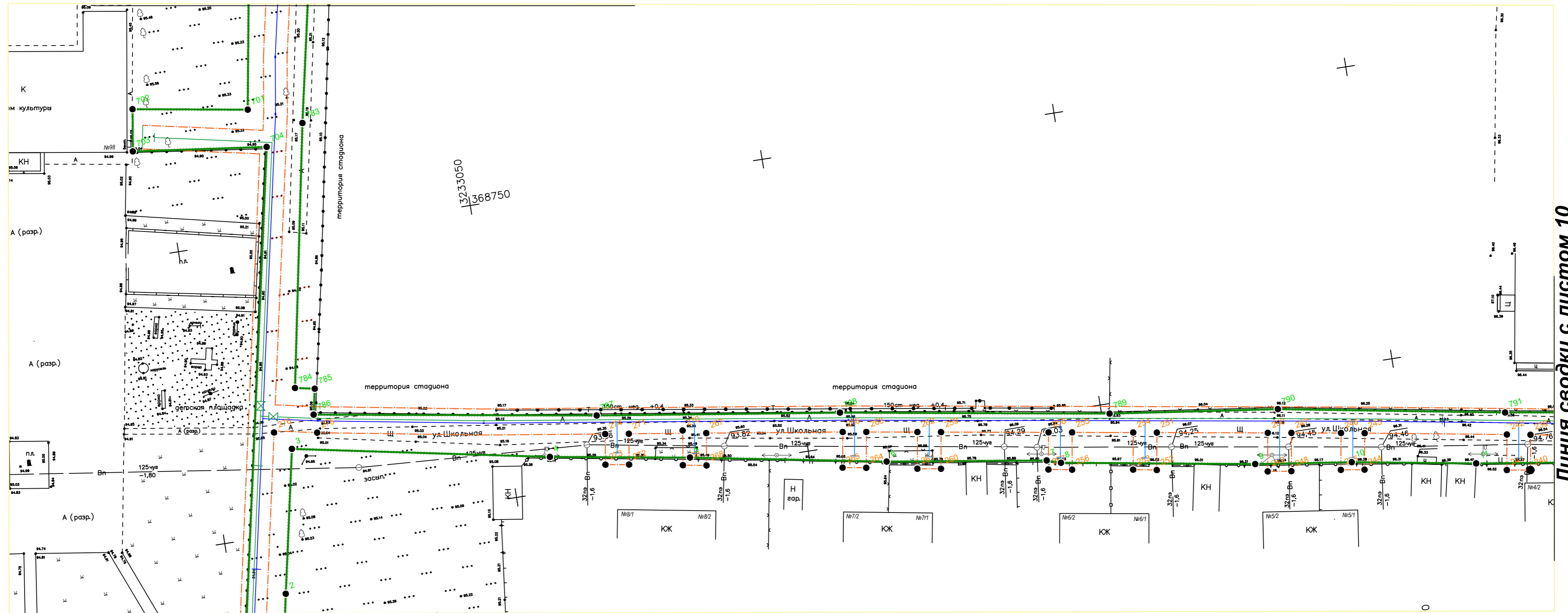


					2020-012					
					Строительство распределительных сетей газоснабжения п. Красностепной Зимовниковского района Ростовской области					
Изм	кол. ун	лист	№ док	Подпись	Дата	Проект планировки территории Раздел 1. Графическая часть	стадия	лист	листов	
Выполнил	Бойко П.В.				04.20		П	8	21	
Проверил	Ковалев А.М.				04.20					
Директор	Ковалев С.М.				04.20					
					Чертеж красных линий, границ зон планируемого размещения линейного объекта, границ зон планируемого размещения линейных объектов подлежащих переносу из зон планируемого размещения линейных объектов.			000 "Жилстройпроект"		

Изм. № подл. Подп. и дата. Взам. инв. №



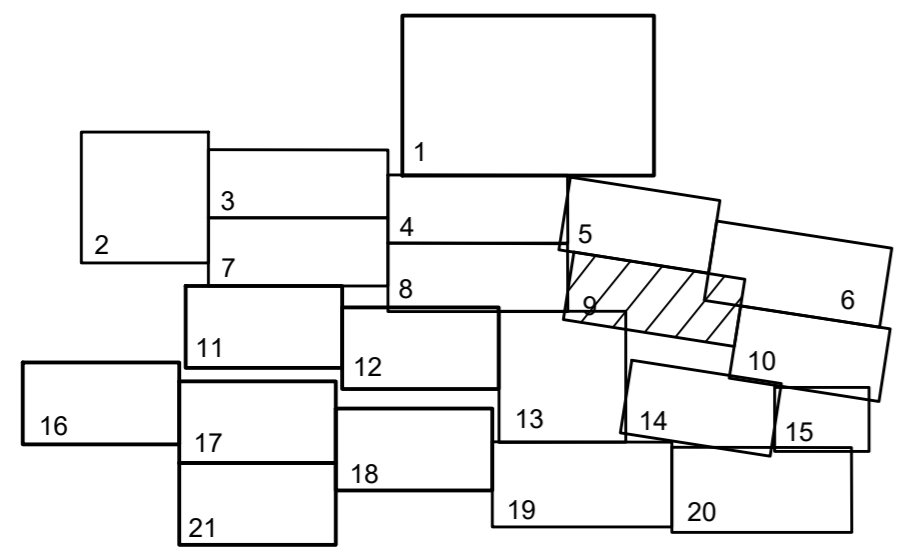
Линия сводки с листом 5



Линия сводки с листом 13

Линия сводки с листом 10

Изм. № подл. Подп. и дата. Взам. инв. №

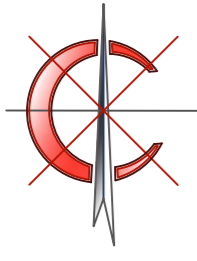


- Граница зоны планируемого размещения линейного объекта
- Проектируемый линейный объект
- Проектируемый линейный объект
- 2 Характерная точка зоны планируемого размещения линейного объекта
- Граница населенного пункта п. Красностепной
- Граница планируемой охранной зоны проектируемого линейного объекта
- 1 Характерная точка границы планируемой охранной зоны проектируемого линейного объекта

Примечание:  
Граница зоны планируемого размещения линейного объекта совпадает с границей рассматриваемой территории.  
Также на чертеже не нанесены в связи с отсутствием на рассматриваемой территории:  
-установленные данным проектом планировки и отменяемые красные линии,  
-номера характерных точек красных линий, в том числе точки начала и окончания красных линий, точки изменения описания красных линий,  
-границы зон планируемого размещения линейных объектов, подлежащих переносу (переустройству) из зон планируемого размещения линейных объектов,  
-номера характерных точек границ зон планируемого размещения линейных объектов, подлежащих переносу (переустройству) из зон планируемого размещения линейных объектов,  
-границы зон с особыми условиями использования территорий, подлежащих установлению в связи с размещением линейных объектов, подлежащих переносу.

					2020-012				
					Строительство распределительных сетей газоснабжения п. Красностепной Зимовниковского района Ростовской области				
Изм.	кол. ун.	лист	№ док.	Подпись	Дата	Проект планировки территории Раздел 1. Графическая часть	стадия	лист	листов
Выполнил				Бойко П.В.	04.20		П	9	21
Проверил				Ковалев А.М.	04.20				
Директор				Ковалев С.М.	04.20				
					04.20	Чертеж красных линий, границ зон планируемого размещения линейного объекта, границ зон планируемого размещения линейных объектов подлежащих переносу из зон планируемого размещения линейных объектов.			
								000	
								"Жилстройпроект"	

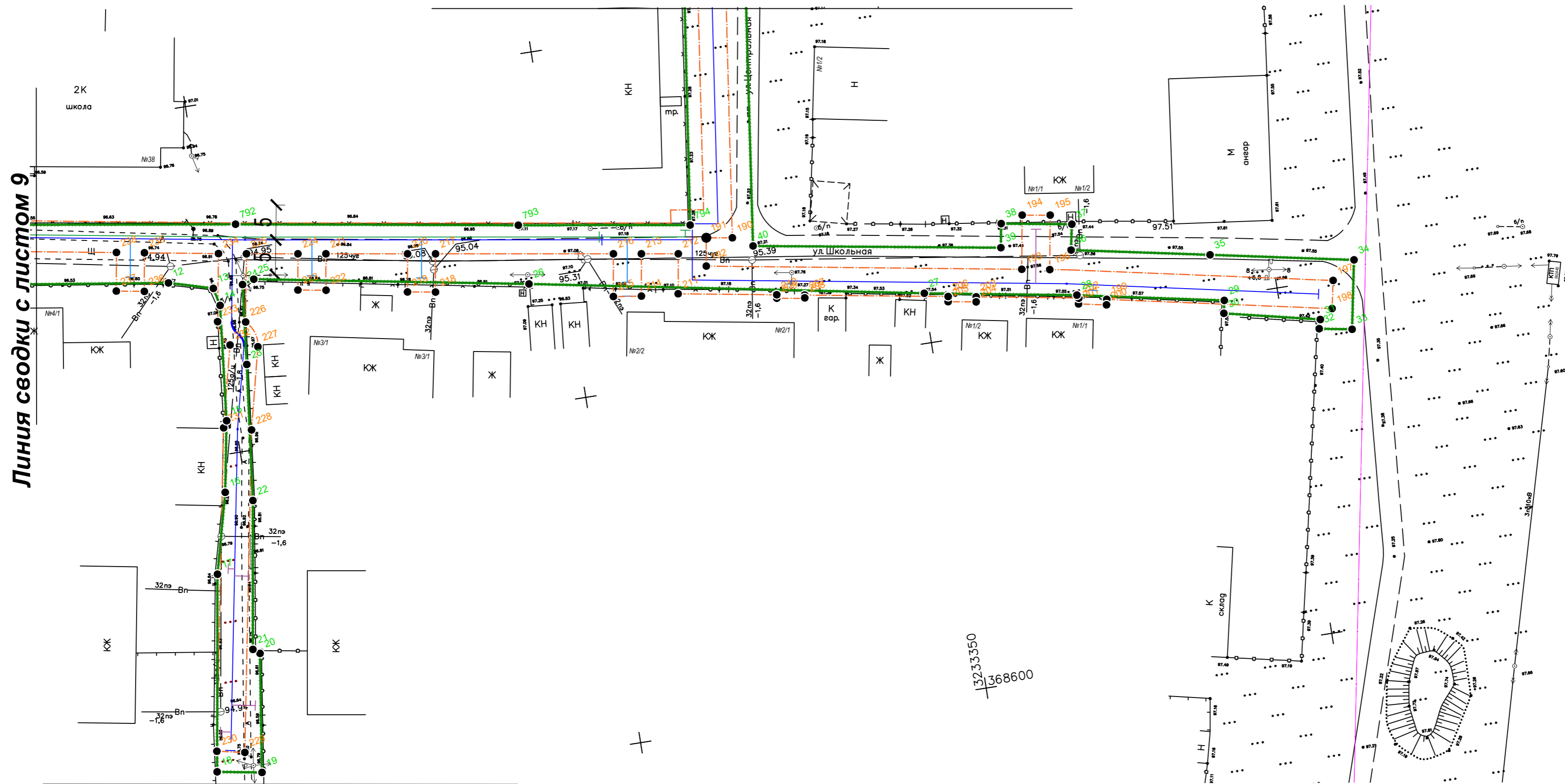




Линия сводки с листом 6

Линия сводки с листом 9

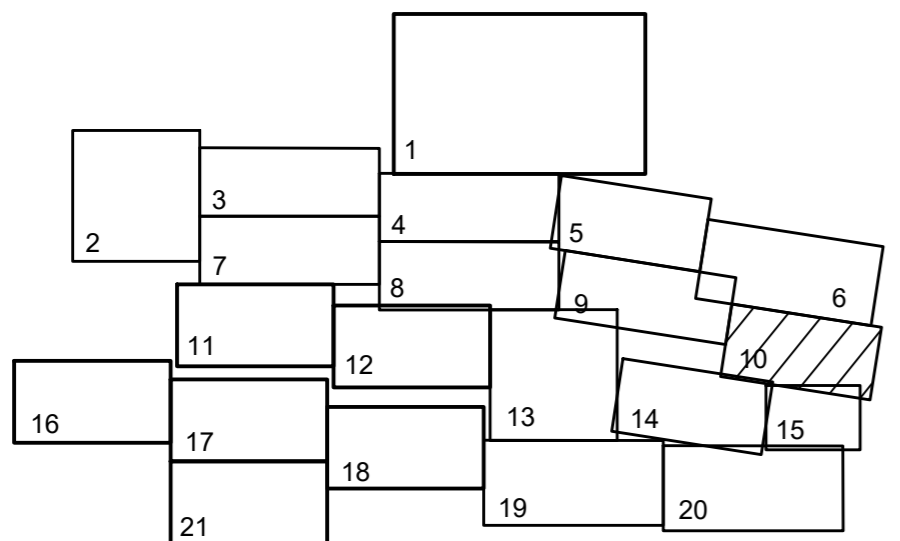
Линия сводки с листом 14



13233550  
368600

Примечание:  
Граница зоны планируемого размещения линейного объекта совпадает с границей рассматриваемой территории.

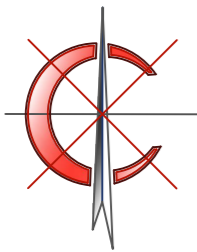
Также на чертеже не нанесены в связи с отсутствием на рассматриваемой территории:  
-установленные данным проектом планировки и отменяемые красные линии,  
-номера характерных точек красных линий, в том числе точки начала и окончания красных линий, точки изменения описания красных линий,  
-границы зон планируемого размещения линейных объектов, подлежащих переносу (переустройству) из зон планируемого размещения линейных объектов,  
-номера характерных точек границ зон планируемого размещения линейных объектов, подлежащих переносу (переустройству) из зон планируемого размещения линейных объектов,  
-границы зон с особыми условиями использования территорий, подлежащих установлению в связи с размещением линейных объектов, подлежащих переносу.



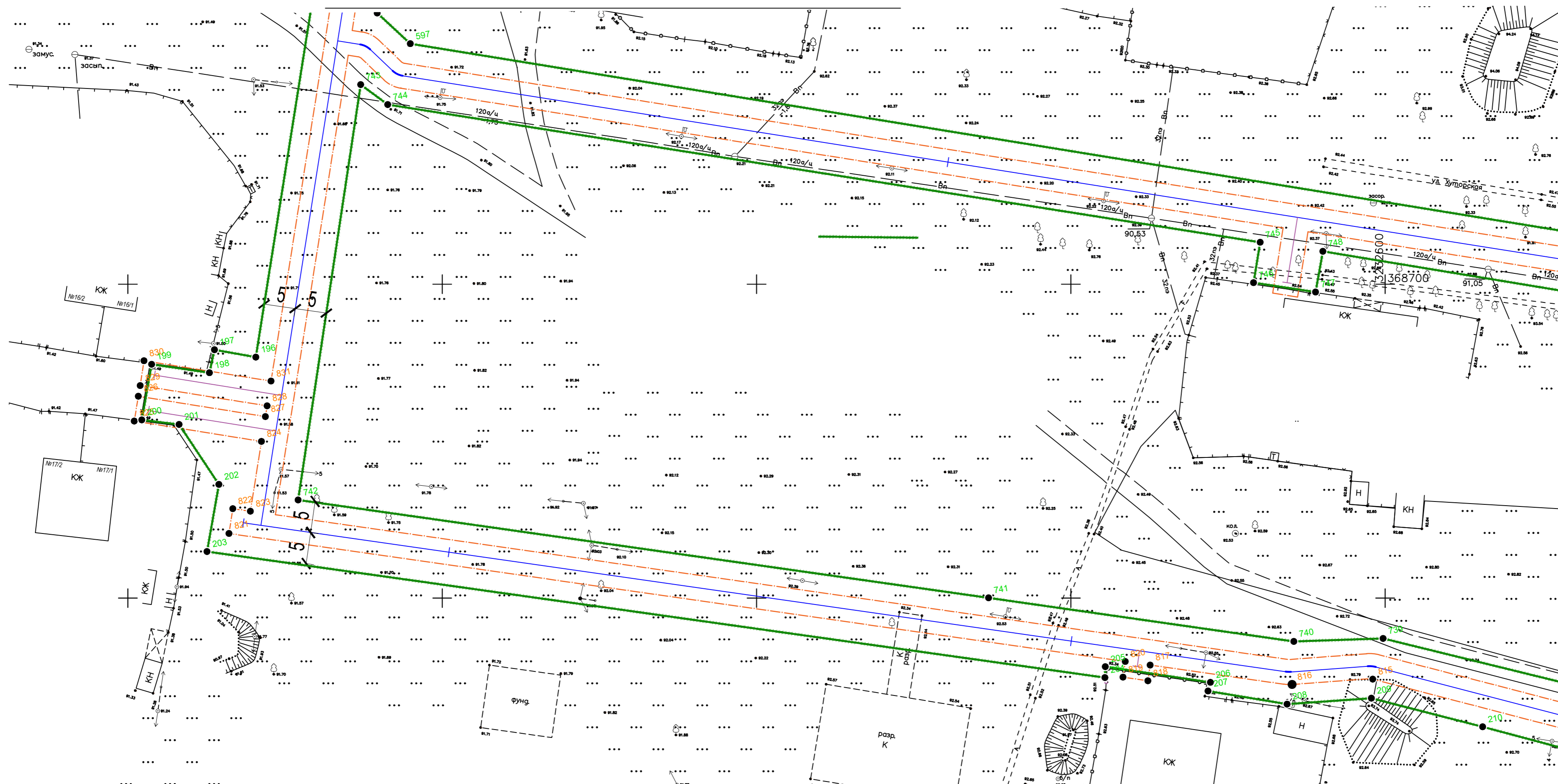
- Граница зоны планируемого размещения линейного объекта
- Проектируемый линейный объект
- Проектируемый линейный объект
- 2 Характерная точка зоны планируемого размещения линейного объекта
- Граница населенного пункта п. Красностепной
- Граница планируемой охранной зоны проектируемого линейного объекта
- 1 Характерная точка границы планируемой охранной зоны проектируемого линейного объекта

					2020-012					
					Строительство распределительных сетей газоснабжения п. Красностепной Зимовниковского района Ростовской области					
изм	кол. ун	лист	№ док	Подпись	Дата	Проект планировки территории Раздел 1. Графическая часть		стадия	лист	листов
Выполнил	Бойко П.В.				04.20			П	10	21
Проверил	Ковалев А.М.				04.20					
Директор	Ковалев С.М.				04.20					
					04.20	Чертеж красных линий, границ зон планируемого размещения линейного объекта, границ зон планируемого размещения линейных объектов подлежащих переносу из зон планируемого размещения линейных объектов.		000 "Жилстройпроект"		

Изм. № подл. Подп. и дата. Взам. инв. №



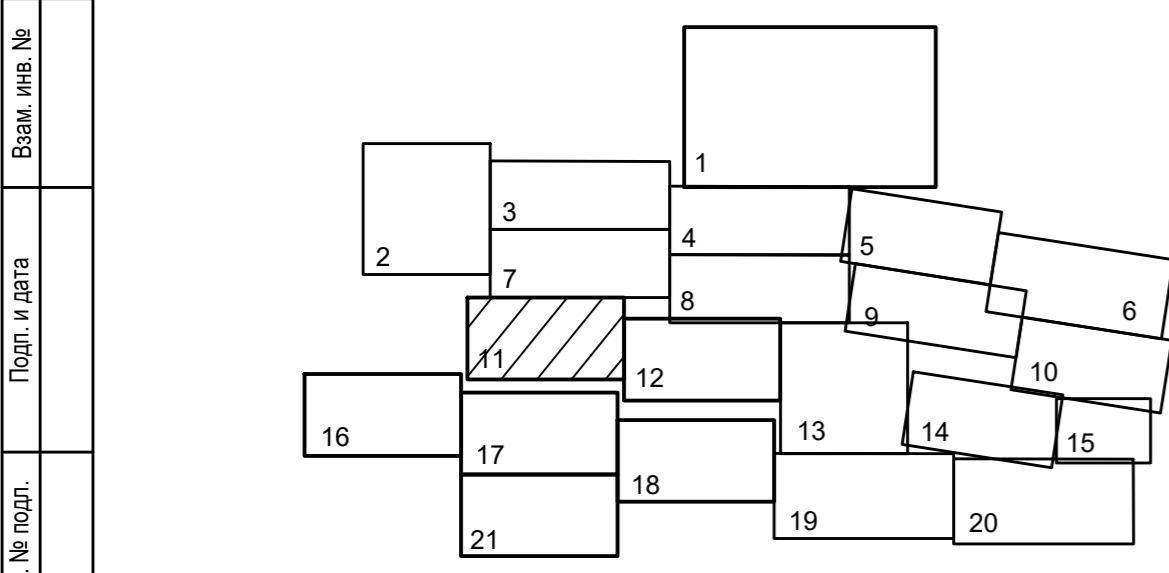
# Линия сводки с листом 7



Линия сводки с листом 12

- Граница зоны планируемого размещения линейного объекта
- Проектируемый линейный объект
- Проектируемый линейный объект
- 2 Характерная точка зоны планируемого размещения линейного объекта
- Граница населенного пункта п. Красностепной
- Граница планируемой охранной зоны проектируемого линейного объекта
- 1 Характерная точка границы планируемой охранной зоны проектируемого линейного объекта

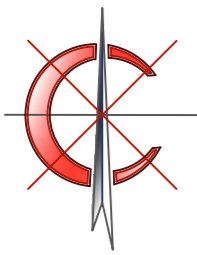
Примечание:  
 Граница зоны планируемого размещения линейного объекта совпадает с границей рассматриваемой территории.  
 Также на чертеже не нанесены в связи с отсутствием на рассматриваемой территории:  
 -установленные данным проектом планировки и отменяемые красные линии,  
 -номера характерных точек красных линий, в том числе точки начала и окончания красных линий, точки изменения описания красных линий,  
 -границы зон планируемого размещения линейных объектов, подлежащих переносу (переустройству) из зон планируемого размещения линейных объектов,  
 -номера характерных точек границ зон планируемого размещения линейных объектов, подлежащих переносу (переустройству) из зон планируемого размещения линейных объектов,  
 -границы зон с особыми условиями использования территорий, подлежащих установлению в связи с размещением линейных объектов, подлежащих переносу.



					2020-012							
					Строительство распределительных сетей газоснабжения п. Красностепной Зимовниковского района Ростовской области							
Изм.	кол.чл.	лист	№ док.	Подпись	Дата	Проект планировки территории Раздел 1. Графическая часть	стадия	лист	листов			
Выполнил	Бойко П.В.				04.20					П	11	21
Проверил	Ковалев А.М.				04.20							
Директор	Ковалев С.М.				04.20							
					000 "Жилстройпроект"							

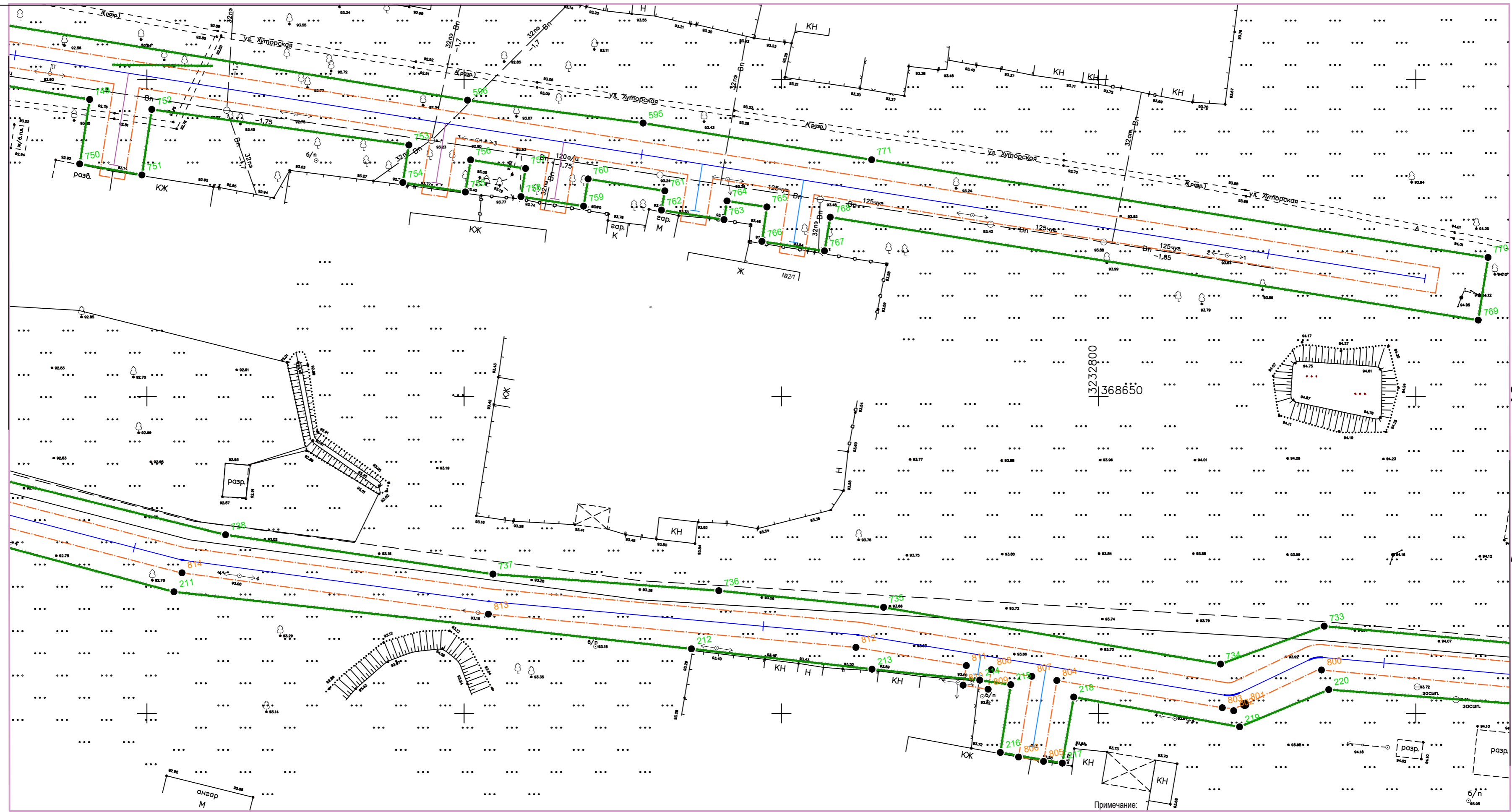
Изм. № подл. Подп. и дата. Взам. инв. №





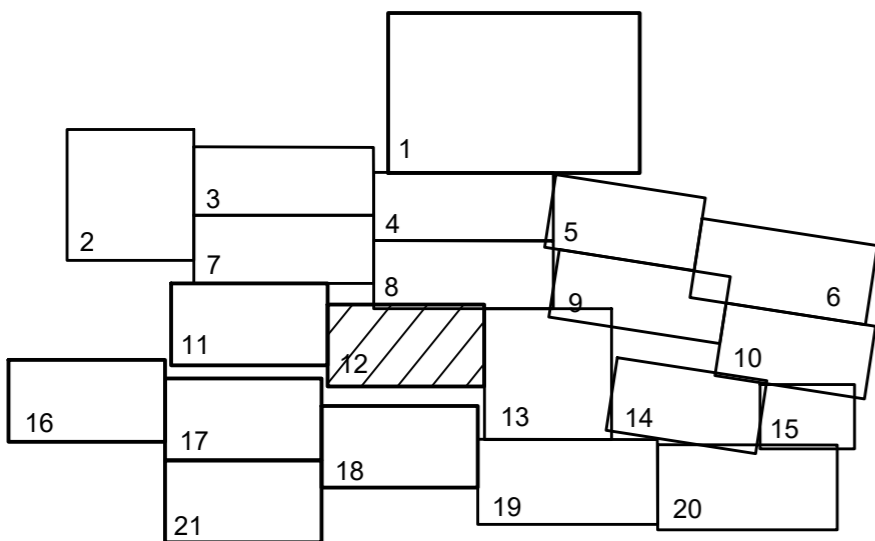
Линия сводки с листом 7

Линия сводки с листом 11



Линия сводки с листом 13

Примечание:  
 Граница зоны планируемого размещения линейного объекта совпадает с границей рассматриваемой территории.  
 Также на чертеже не нанесены в связи с отсутствием на рассматриваемой территории:  
 -установленные данным проектом планировки и отменяемые красные линии,  
 -номера характерных точек красных линий, в том числе точки начала и окончания красных линий, точки изменения описания красных линий,  
 -границы зон планируемого размещения линейных объектов, подлежащих переносу (переустройству) из зон планируемого размещения линейных объектов,  
 -номера характерных точек границ зон планируемого размещения линейных объектов, подлежащих переносу (переустройству) из зон планируемого размещения линейных объектов,  
 -границы зон с особыми условиями использования территорий, подлежащих установлению в связи с размещением линейных объектов, подлежащих переносу.




- Граница зоны планируемого размещения линейного объекта
- Проектируемый линейный объект
- Проектируемый линейный объект
- 2 Характерная точка зоны планируемого размещения линейного объекта
- Граница населенного пункта п. Красностепной
- Граница планируемой охранной зоны проектируемого линейного объекта
- 1 Характерная точка границы планируемой охранной зоны проектируемого линейного объекта

					2020-012					
					Строительство распределительных сетей газоснабжения п. Красностепной Зимовниковского района Ростовской области					
Изм.	кол. ун.	лист	№ док.	Подпись	Дата	Проект планировки территории Раздел 1. Графическая часть		стадия	лист	листов
Выполнил	Бойко П.В.				04.20			П	12	21
Проверил	Ковалев А.М.				04.20					
Директор	Ковалев С.М.				04.20					
								000 "Жилстройпроект"		

Копировал

Инов. № подл. Подп. и дата. Взам. инв. №



## Линия сводки с листом 9



## Линия сводки с листом 20

Примечание:

Граница зоны планируемого размещения линейного объекта совпадает с границей рассматриваемой территории.

Также на чертеже не нанесены в связи с отсутствием на рассматриваемой территории:

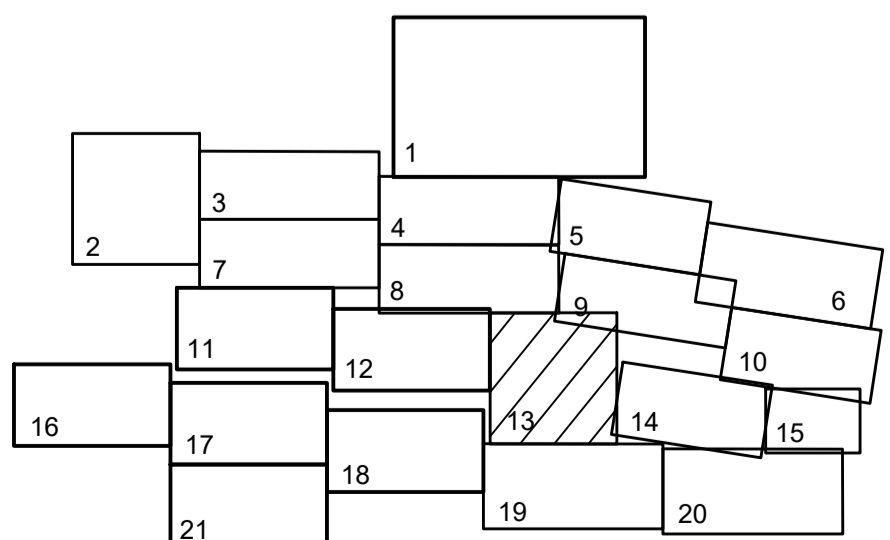
-установленные данным проектом планировки и отменяемые красные линии,

-номера характерных точек красных линий, в том числе точки начала и окончания красных линий, точки изменения описания красных линий,

-границы зон планируемого размещения линейных объектов, подлежащих переносу (перустройству) из зон планируемого размещения линейных объектов,

-номера характерных точек границ зон планируемого размещения линейных объектов, подлежащих переносу (перустройству) из зон планируемого размещения линейных объектов,

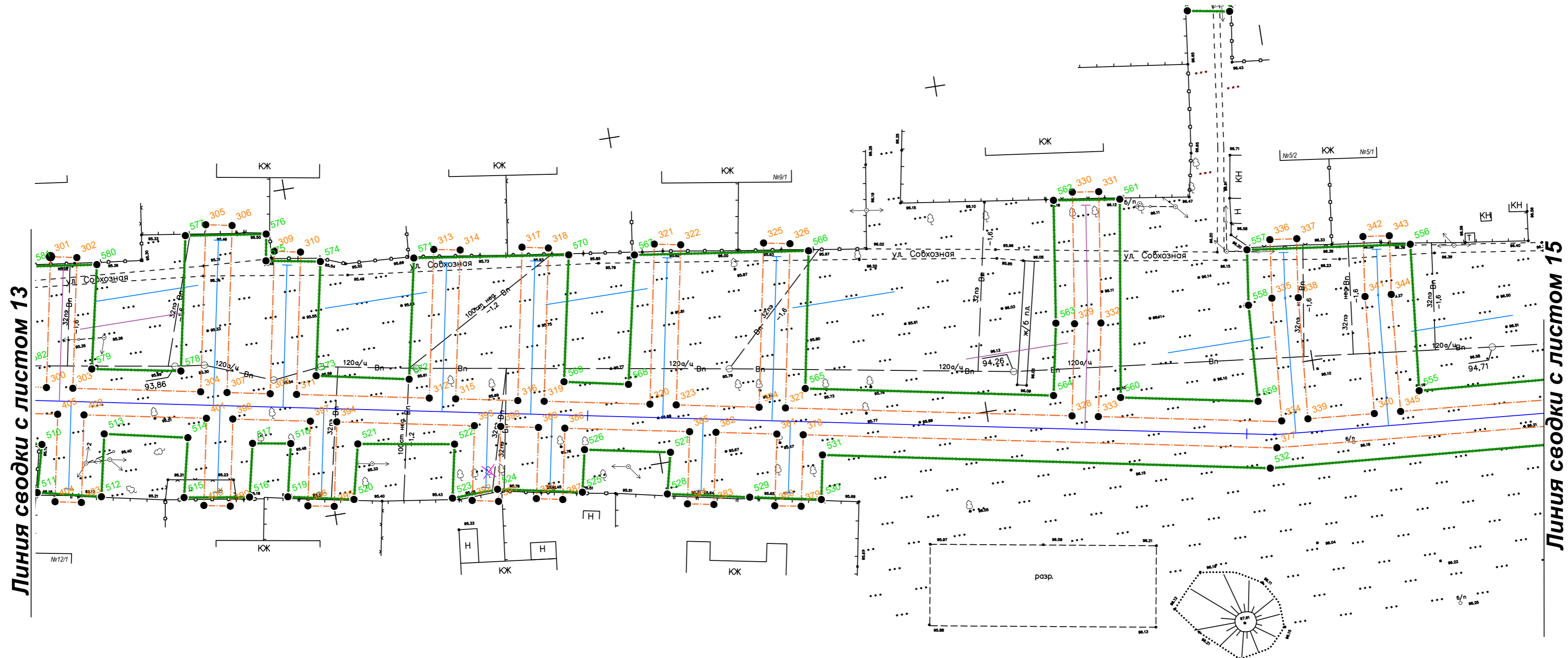
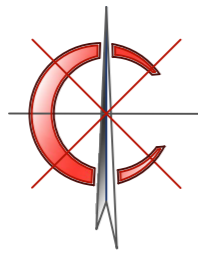
-границы зон с особыми условиями использования территорий, подлежащих установлению в связи с размещением линейных объектов, подлежащих переносу.



				2020-012					
				Строительство распределительных сетей газоснабжения п. Краснотепной Зимовниковского района Ростовской области					
изм.	кол.ч.	лист	№ док.	Подпись	Дата	Проект планировки территории Раздел 1. Графическая часть	стадия	лист	листов
Выполнил	Бойко П.В.				04.20		П	13	21
Проверил	Ковалев А.М.				04.20				
Директор	Ковалев С.М.				04.20				
				04.20			Чертеж красных линий, границ зон планируемого размещения линейного объекта, границ зон планируемого размещения линейных объектов подлежащих переносу из зон планируемого размещения линейных объектов.		
				Копировал			000 "Жилстройпроект"		

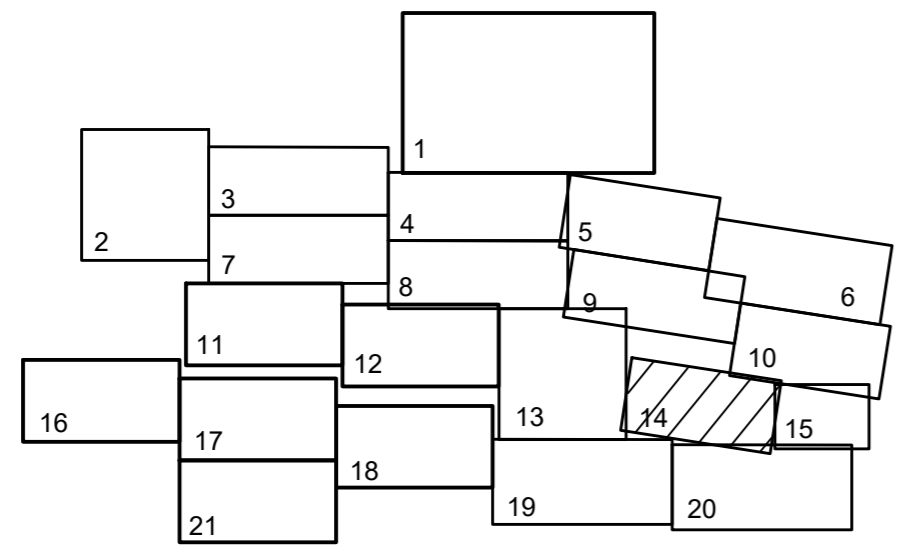
Изм. № подл.	Подп. и дата	Взам. инв. №





Линия сводки с листом 13

Линия сводки с листом 15



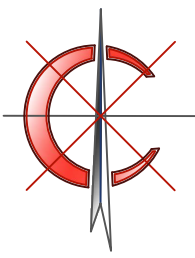
- Граница зоны планируемого размещения линейного объекта
- Проектируемый линейный объект
- Проектируемый линейный объект
- 2 Характерная точка зоны планируемого размещения линейного объекта
- Граница населенного пункта п. Красностепной
- Граница планируемой охранной зоны проектируемого линейного объекта
- 1 Характерная точка границы планируемой охранной зоны проектируемого линейного объекта

Примечание:  
 Граница зоны планируемого размещения линейного объекта совпадает с границей рассматриваемой территории.

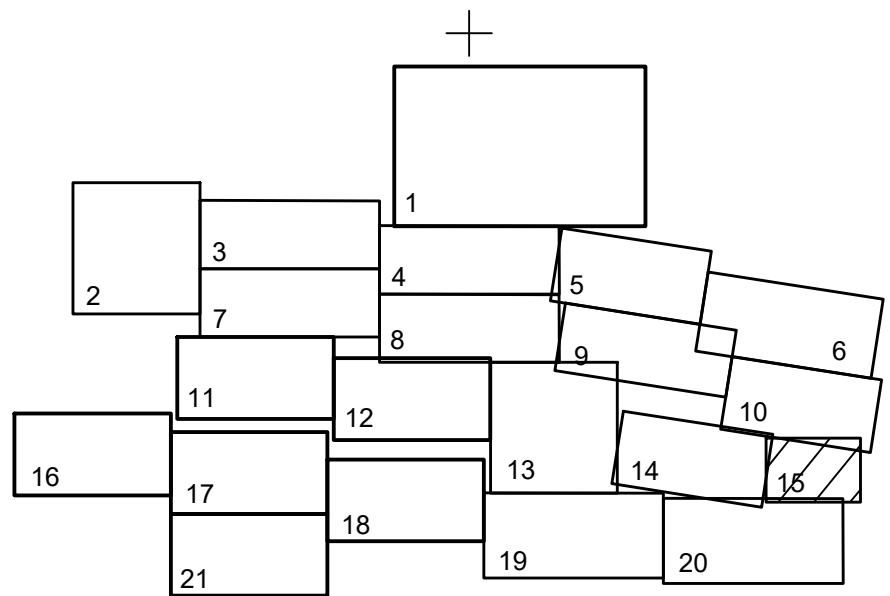
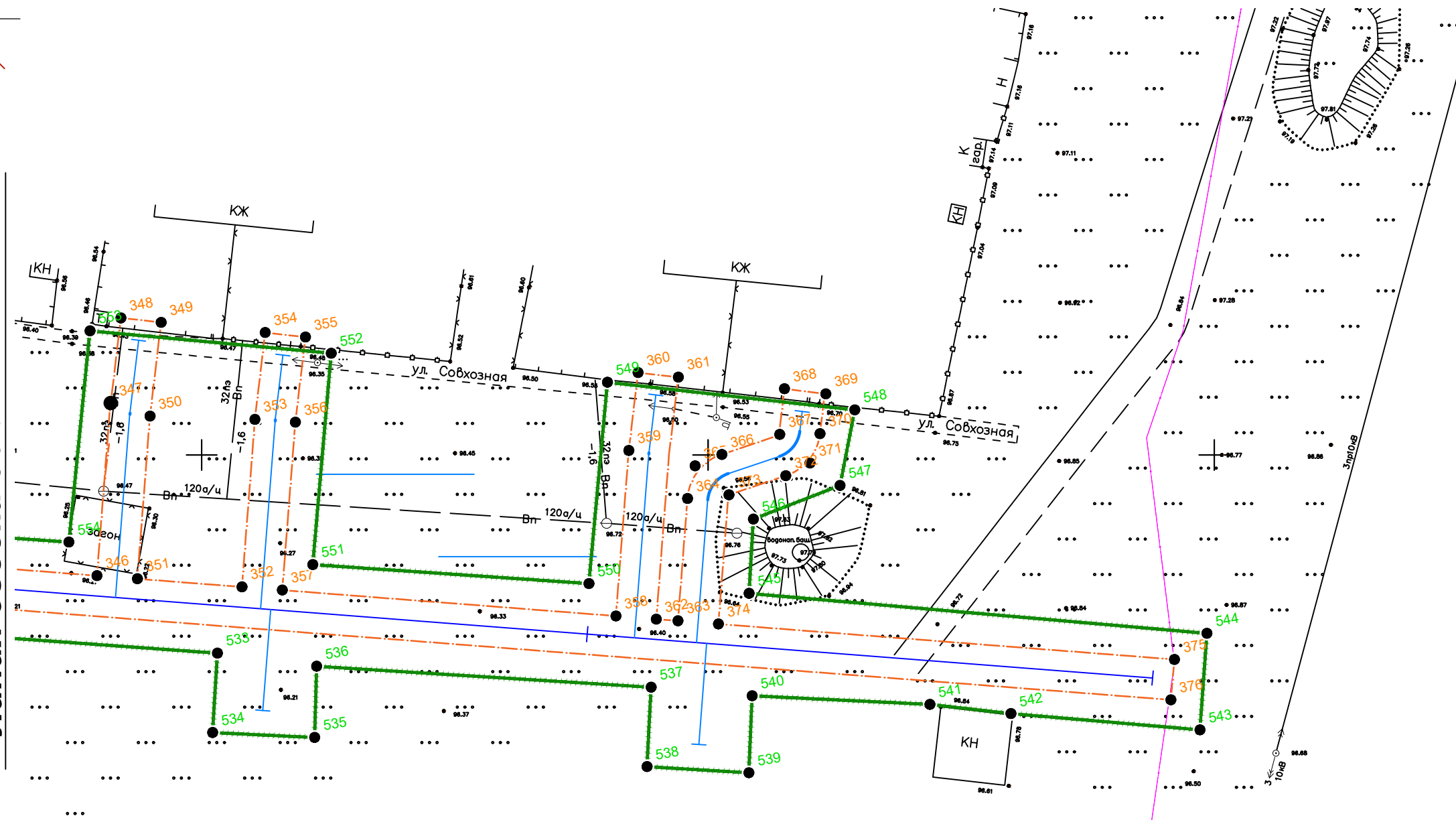
Также на чертеже не нанесены в связи с отсутствием на рассматриваемой территории:  
 -установленные данным проектом планировки и отменяемые красные линии,  
 -номера характерных точек красных линий, в том числе точки начала и окончания красных линий, точки изменения описания красных линий,  
 -границы зон планируемого размещения линейных объектов, подлежащих переносу (переустройству) из зон планируемого размещения линейных объектов,  
 -номера характерных точек границ зон планируемого размещения линейных объектов, подлежащих переносу (переустройству) из зон планируемого размещения линейных объектов,  
 -границы зон с особыми условиями использования территорий, подлежащих установлению в связи с размещением линейных объектов, подлежащих переносу.

Изм. № подл.	Подп. и дата	Взам. инв. №

2020-012				
Строительство распределительных сетей газоснабжения п. Красностепной Зимовниковского района Ростовской области				
Изм	кол. ун. лист	№ док	Подпись	Дата
Выполнил	Бойко П.В.			04.20
Проверил	Ковалев А.М.			04.20
Директор	Ковалев С.М.			04.20
Проект планировки территории Раздел 1. Графическая часть			стадия	лист
			П	14
				21
Чертеж красных линий, границ зон планируемого размещения линейного объекта, границ зон планируемого размещения линейных объектов подлежащих переносу из зон планируемого размещения линейных объектов.				000
				"Жилстройпроект"



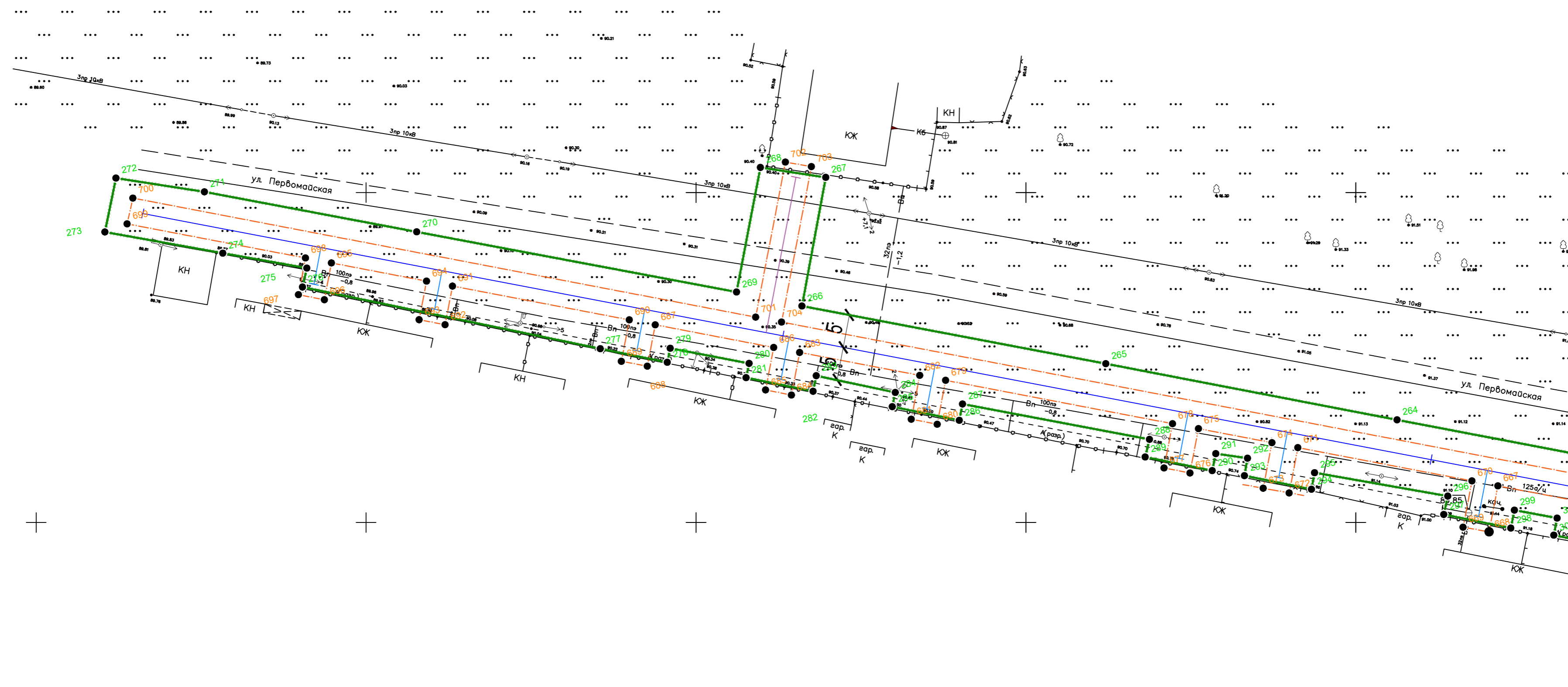
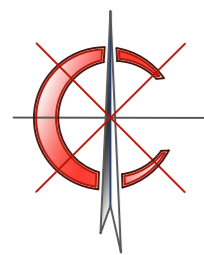
Линия сводки с листом 14



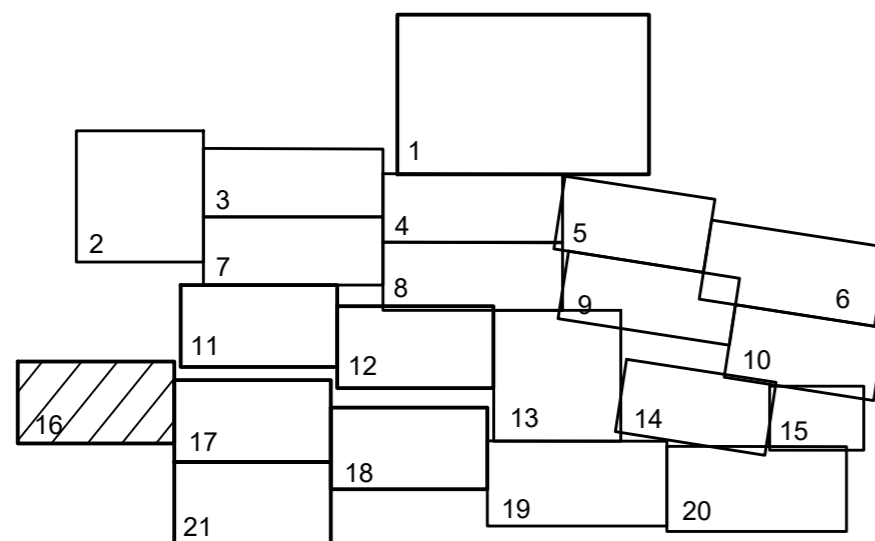
изм	кол.уч	лист	N док	Подпись	Дата
Выполнил	Бойко П.В.				04.20
Проверил	Ковалев А.М.				04.20
Директор	Ковалев С.М.				04.20
					04.20

2020-012					
Строительство распределительных сетей газоснабжения п. Красностепной Зимовниковского района Ростовской области					
Проект планировки территории Раздел 1. Графическая часть			стадия	лист	листов
			П	15	21
Чертеж красных линий, границ зон планируемого размещения линейного объекта, границ зон планируемого размещения линейных объектов подлежащих переносу из зон планируемого размещения линейных объектов.			000 "Жилстройпроект"		

Копировал



Линия сводки с листом 17



- Граница зоны планируемого размещения линейного объекта
- Проектируемый линейный объект
- Проектируемый линейный объект
- 2 Характерная точка зоны планируемого размещения линейного объекта
- Граница населенного пункта п. Красностепной
- Граница планируемой охранной зоны проектируемого линейного объекта
- 1 Характерная точка границы планируемой охранной зоны проектируемого линейного объекта

Примечание:  
 Граница зоны планируемого размещения линейного объекта совпадает с границей рассматриваемой территории.

Также на чертеже не нанесены в связи с отсутствием на рассматриваемой территории:  
 -установленные данным проектом планировки и отменяемые красные линии,  
 -номера характерных точек красных линий, в том числе точки начала и окончания красных линий, точки изменения описания красных линий,  
 -границы зон планируемого размещения линейных объектов, подлежащих переносу (перустройству) из зон планируемого размещения линейных объектов,  
 -номера характерных точек границ зон планируемого размещения линейных объектов, подлежащих переносу (перустройству) из зон планируемого размещения линейных объектов,  
 -границы зон с особыми условиями использования территорий, подлежащих установлению в связи с размещением линейных объектов, подлежащих переносу.

Инв. № подл. Подп. и дата. Взам. инв. №

					2020-012				
					Строительство распределительных сетей газоснабжения п. Красностепной Зимовниковского района Ростовской области				
Изм.	кол. ун.	лист	№ док.	Подпись	Дата	Проект планировки территории Раздел 1. Графическая часть	стадия	лист	листов
Выполнил	Бойко П.В.				04.20		П	16	21
Проверил	Ковалев А.М.				04.20				
Директор	Ковалев С.М.				04.20				
						Чертеж красных линий, границ зон планируемого размещения линейного объекта, границ зон планируемого размещения линейных объектов подлежащих переносу из зон планируемого размещения линейных объектов.			
						000 "Жилстройпроект"			

Копировал

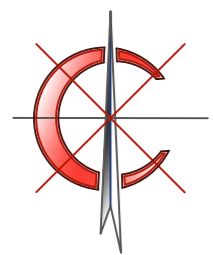




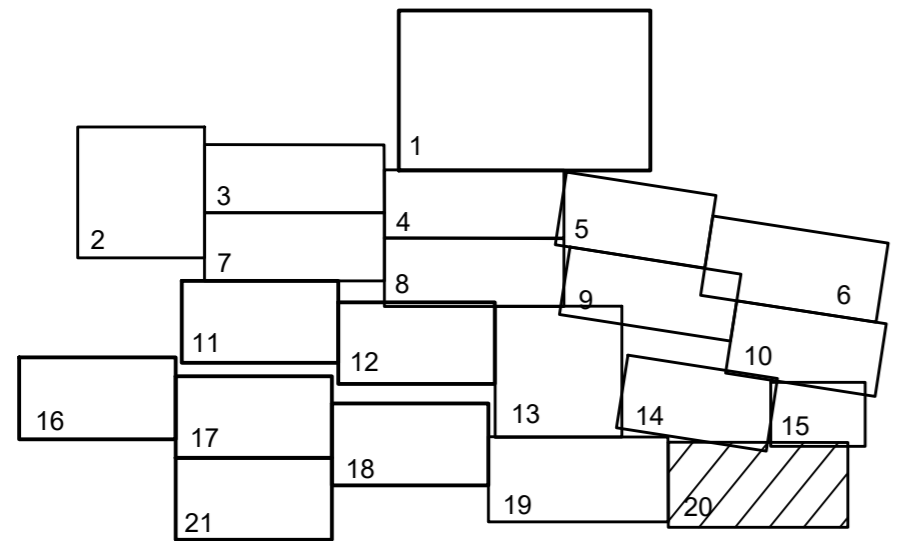
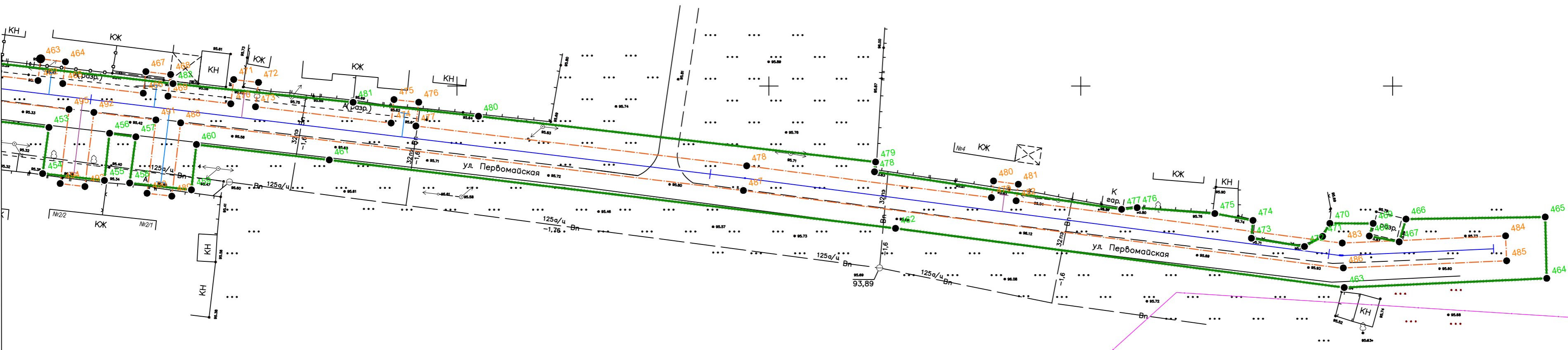








Линия сводки с листом 19



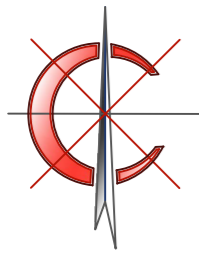
- Граница зоны планируемого размещения линейного объекта
- Проектируемый линейный объект
- Проектируемый линейный объект
- 2 Характерная точка зоны планируемого размещения линейного объекта
- Граница населенного пункта п. Красностепной
- Граница планируемой охранной зоны проектируемого линейного объекта
- 1 Характерная точка границы планируемой охранной зоны проектируемого линейного объекта

Примечание:  
 Граница зоны планируемого размещения линейного объекта совпадает с границей рассматриваемой территории.

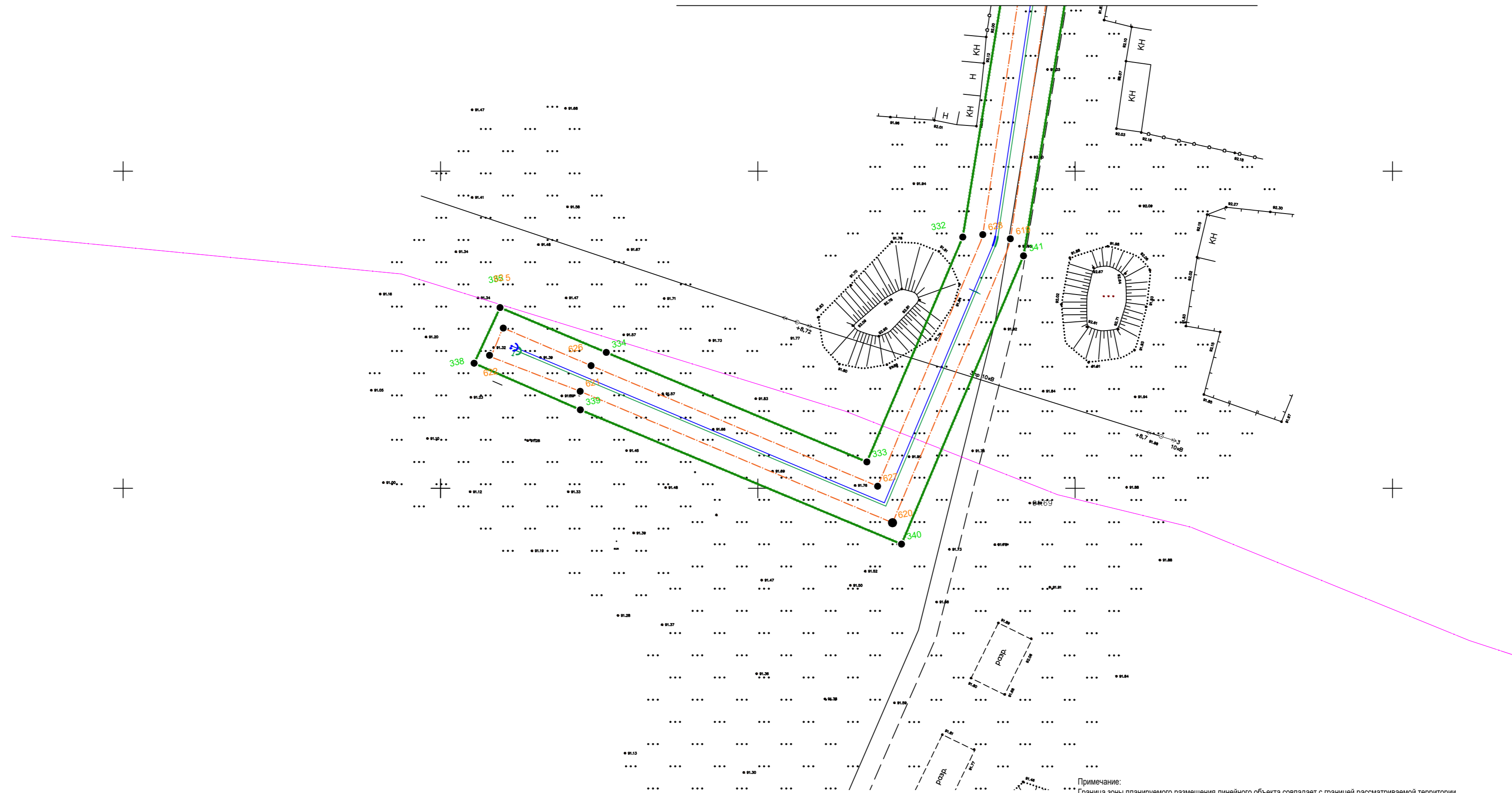
Также на чертеже не нанесены в связи с отсутствием на рассматриваемой территории:  
 -установленные данным проектом планировки и отменяемые красные линии,  
 -номера характерных точек красных линий, в том числе точки начала и окончания красных линий, точки изменения описания красных линий,  
 -границы зон планируемого размещения линейных объектов, подлежащих переносу (переустройству) из зон планируемого размещения линейных объектов,  
 -номера характерных точек границ зон планируемого размещения линейных объектов, подлежащих переносу (переустройству) из зон планируемого размещения линейных объектов,  
 -границы зон с особыми условиями использования территорий, подлежащих установлению в связи с размещением линейных объектов, подлежащих переносу.

Изм. № подл.	Взам. инв. №
Подп. и дата	

2020-012					
Строительство распределительных сетей газоснабжения п. Красностепной Зимовниковского района Ростовской области					
Изм.	кол. ун.	лист	№ док.	Подпись	Дата
Выполнил	Бойко П.В.				04.20
Проверил	Ковалев А.М.				04.20
Директор	Ковалев С.М.				04.20
04.20					
Чертеж красных линий, границ зон планируемого размещения линейного объекта, границ зон планируемого размещения линейных объектов подлежащих переносу из зон планируемого размещения линейных объектов.				000	"Жилстройпроект"



# Линия сводки с листом 17



Примечание:  
Граница зоны планируемого размещения линейного объекта совпадает с границей рассматриваемой территории.

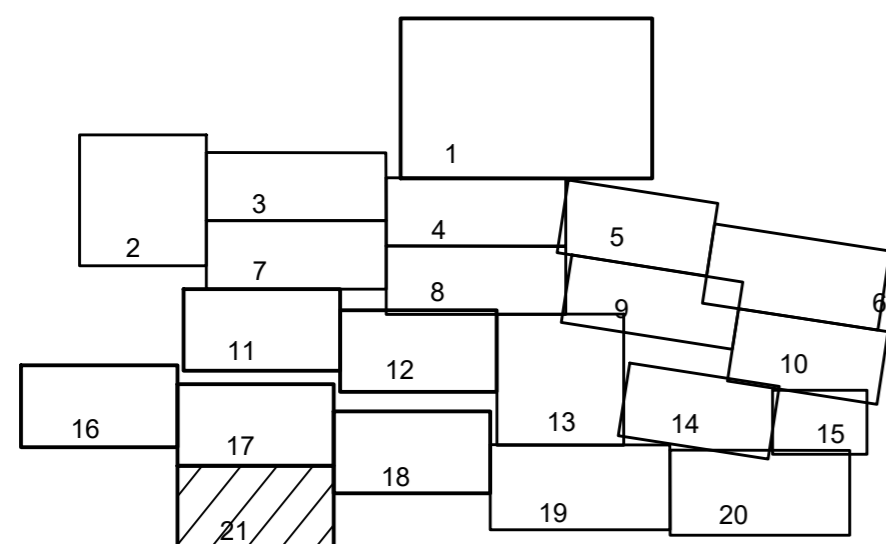
Также на чертеже не нанесены в связи с отсутствием на рассматриваемой территории:  
-установленные данным проектом планировки и отменяемые красные линии,

-номера характерных точек красных линий, в том числе точки начала и окончания красных линий, точки изменения описания красных линий,

-границы зон планируемого размещения линейных объектов, подлежащих переносу (переустройству) из зон планируемого размещения линейных объектов,

-номера характерных точек границ зон планируемого размещения линейных объектов, подлежащих переносу (переустройству) из зон планируемого размещения линейных объектов,

-границы зон с особыми условиями использования территорий, подлежащих установлению в связи с размещением линейных объектов, подлежащих переносу.



- Граница зоны планируемого размещения линейного объекта
- Проектируемый линейный объект
- Проектируемый линейный объект
- 2 Характерная точка зоны планируемого размещения линейного объекта
- Граница населенного пункта п. Красностепной
- Граница планируемой охранной зоны проектируемого линейного объекта
- 1 Характерная точка границы планируемой охранной зоны проектируемого линейного объекта

2020-012					
Строительство распределительных сетей газоснабжения п. Красностепной Зимовниковского района Ростовской области					
Изм.	кол. ун.	лист	№ док.	Подпись	Дата
Выполнил	Бойко П.В.				04.20
Проверил	Ковалев А.М.				04.20
Директор	Ковалев С.М.				04.20
				стадия	лист
				П	21
				листов	21
Чертеж красных линий, границ зон планируемого размещения линейного объекта, границ зон планируемого размещения линейных объектов подлежащих переносу из зон планируемого размещения линейных объектов.					000 "Жилстройпроект"

Изм. № подл. Подп. и дата. Взам. инв. №



## 2. ПОЛОЖЕНИЕ О РАЗМЕЩЕНИИ ЛИНЕЙНЫХ ОБЪЕКТОВ

### 2.1 Наименование, основные характеристики и назначение планируемого для размещения линейного объекта

Проект планировки и межевания территории выполняется с целью выделения из элементов планировочной структуры территории (зоны планируемого размещения линейного объекта) земельного отвода, а также обоснование оптимальных размеров и границ земельных участков границ и публичных сервитутов для получения разрешения на строительство объекта «Строительство распределительных сетей газоснабжения п. Красностепной Зимовниковского района Ростовской области».

Проектируемый линейный объект представляет собой газопровод среднего и низкого давления.

Проектируемый газопровод среднего и низкого давления по объекту «Строительство распределительных сетей газоснабжения п. Красностепной Зимовниковского района Ростовской области» предназначен для газоснабжения п. Красностепной.

Для снижения давления газа по трассе проектируемого газопровода проектом предусматривается подключение к существующему ГРПШ установленного на юге п. Красностепной.

Проектом предусматривается: трасса газопровода:

- прокладка газопровода среднего давления  $P \leq 0,3$  МПа;
- прокладка газопровода низкого давления  $P \leq 0,003$  МПа;

Газопровод прокладывается подземно и надземно.

#### Технико-экономические показатели проектируемого газопровода

Диаметр условный, мм	Диаметр наружный, мм	Протяженность, м	Материал труб
Две трубы в одной траншее			
Газопровод среднего давления			
50	57х3,5 в изоляции усиленного типа	1,0	Сталь ГОСТ 10704-91
50	57х3,5	0,84	Сталь ГОСТ 10704-91
ПЭ 63	63х5,8	1285,52	ПЭ ГОСТ Р 58121.2-2018
Газопровод низкого давления			
200	219х5,0 в изоляции усиленного типа	5,0	Сталь ГОСТ 10704-91

ПЭ 225	225x12,8	709,23	ПЭ ГОСТ Р 58121.2-2018
ПЭ 160	160x9,1	241,28	ПЭ ГОСТ Р 58121.2-2018
ПЭ 63	63x5,8	329,83	ПЭ ГОСТ Р 58121.2-2018
Одна труба траншее			
Газопровод среднего давления			
ПЭ 63	63x3,6	113,0	ПЭ ГОСТ Р 58121.2-2018
Газопровод низкого давления			
150	159x5,0 в изоляции усиленного типа	3,0	Сталь ГОСТ 10704-91
100	108x4,0 в изоляции усиленного типа	4,0	Сталь ГОСТ 10704-91
80	89x3,5 в изоляции усиленного типа	2,0	Сталь ГОСТ 10704-91
50	57x3,5 в изоляции усиленного типа	20,0	Сталь ГОСТ 10704-91
ПЭ 225	225x12,8	1,0	ПЭ ГОСТ Р 58121.2-2018
ПЭ 160	160x9,1	630,87	ПЭ ГОСТ Р 58121.2-2018
ПЭ 110	110x6,3	282,21	ПЭ ГОСТ Р 58121.2-2018
ПЭ 90	90x5,2	667,68	ПЭ ГОСТ Р 58121.2-2018
ПЭ 63	63x3,6	3733,78	ПЭ ГОСТ Р 58121.2-2018
Газопровод низкого давления на ответвлениях к жилым домам			
ПЭ 63	63x3,6	596,49	ПЭ ГОСТ Р 58121.2-2018
ПЭ 32	32x3,0	1250,58	ПЭ ГОСТ Р 58121.2-2018

**2.2 Перечень субъектов Российской Федерации, перечень муниципальных районов, городских округов в составе субъектов Российской Федерации, перечень поселений, населенных пунктов, внутригородских территорий городов федерального значения, на территориях которых устанавливаются зоны планируемого размещения линейных объектов.**

В административном отношении, зона планируемого размещения линейного объекта «Строительство распределительных сетей газоснабжения п. Красностепной

Зимовниковского района Ростовской области» находится в Ростовской области, Зимовниковском муниципальном районе, полностью на территории Кировского сельского поселения. Линейный объект в основном расположен на землях населенного пункта п. Красностепной и частично на землях сельскохозяйственного назначения Кировского сельского поселения.

### **2.3 Перечень координат характерных точек границ зон планируемого размещения линейного объекта**

Для проектируемого линейного объекта зона планируемого размещения определяется равной земельному отводу необходимому для строительства объекта. Ширина определяется в соответствии с СН 456-73 «Нормы отвода земель для магистральных трубопроводов».

Зона планируемого размещения газопровода, выделяется из состава земель поселения или из состава земельных участков, находящихся в собственности у физических или юридических лиц, в краткосрочное пользование на период строительства трубопровода и представляют собой территорию вдоль запроектированной трассы, необходимую для выполнения комплекса подготовительных, земляных и строительного-монтажных работ, ограниченные условными линиями, проведенными параллельно оси трубопровода. Площадь полосы отвода газопровода, шириной 6-10 м. **Площадь зоны размещения составила 72170 кв.м**

Каталог координат характерных точек границ зоны размещения объекта приведен в таблице № 2.

Таблица №2.

Номер характерной точки	X	Y
Внешний контур		
1	368677,38	3233006,39
2	368690	3233008,88
3	368714,05	3233013,74
4	368705,88	3233056,66
5	368702,06	3233080,05
6	368696,19	3233112,82
7	368692,14	3233139,6
8	368691,38	3233141,93
9	368686,01	3233174,36
10	368683,78	3233190,53

11	368680,27	3233211,31
12	368675,49	3233243,65
13	368673,72	3233249,87
14	368671,16	3233250,43
15	368654,72	3233248,77
16	368644,65	3233246,98
17	368633,25	3233244,06
18	368605,35	3233239,58
19	368604,27	3233245,9
20	368621,13	3233248,28
21	368621,84	3233247,37
22	368642,87	3233250,7
23	368662,23	3233252,88
24	368673,59	3233254,07
25	368674,11	3233255,77
26	368667,28	3233294,51
27	368657,13	3233350,09
28	368653,45	3233371,58
29	368649,41	3233392,27
30	368647,6	3233391,92
31	368644,58	3233405,4
32	368643,29	3233405,03
33	368642,49	3233409,67
34	368652,24	3233411,48
35	368656,17	3233391,28
36	368659,96	3233371,78
37	368663,59	3233372,46
38	368665,25	3233362,5
39	368661,86	3233361,92
40	368667,64	3233326,98
41	368709,1	3233332,33
42	368743,8	3233340,37
43	368742,65	3233345,49
44	368745,35	3233345,98
45	368730,24	3233407,41
46	368720,16	3233405,54
47	368707,17	3233403,17
48	368706,27	3233413,49
49	368728,93	3233416,8
50	368735,27	3233414,27
51	368751,14	3233350,87
52	368753,19	3233341,84
53	368757,64	3233342,78
54	368756,42	3233350,38
55	368766,08	3233352,43
56	368771,6	3233327,86

57	368775,03	3233311,3
58	368777,95	3233298,89
59	368782,14	3233299,83
60	368787,38	3233273,55
61	368789,73	3233262,42
62	368790,16	3233262,51
63	368802,81	3233199,53
64	368811,29	3233201,63
65	368824	3233151,07
66	368823,42	3233142,94
67	368828,94	3233121,21
68	368840,2	3233124,29
69	368842,19	3233114,26
70	368831,46	3233111,31
71	368836,72	3233089,15
72	368847,12	3233091,7
73	368849,18	3233082,05
74	368839,45	3233079,35
75	368845,37	3233054,14
76	368850,7	3233055,59
77	368852,65	3233045,63
78	368847,41	3233044,48
79	368851,37	3233020,02
80	368856,64	3233020,9
81	368859,05	3233005,67
82	368861,47	3232989,27
83	368868,74	3232946,09
84	368870,93	3232930,66
85	368877,2	3232925,87
86	368885,49	3232925,54
87	368912,64	3232930,82
88	368913,98	3232933,54
89	368923,49	3232935,63
90	368923,83	3232933,12
91	368965,73	3232941,1
92	369004,36	3232947,94
93	369017,8	3232950,56
94	369021,17	3232950,85
95	369066,25	3232958,3
96	369065,5	3232965,33
97	369071,9	3232966,95
98	369071,83	3232972,91
99	369071,3	3232978,32
100	369068,76	3232992,55
101	369066,3	3233001,31
102	369058,89	3232999,37

103	369057,85	3233016,98
104	369056,5	3233023,65
105	369061,64	3233025,1
106	369066,23	3233008,52
107	369071,27	3233009,93
108	369078,91	3232975,67
109	369077,13	3232956,02
110	369073,29	3232954,57
111	369074,78	3232933,01
112	369081,1	3232883,57
113	369086,12	3232845,11
114	369089,74	3232816,46
115	369090,31	3232808,32
115	369090,31	3232808,32
116	369085,27	3232807,56
117	369082,71	3232820,86
118	369079,16	3232845,19
119	369073,21	3232892,89
120	369067,35	3232938,9
121	369064,55	3232938,64
122	369063,49	3232951,27
123	369055,91	3232950,67
124	369027,22	3232945,99
125	369016,61	3232943,98
126	368996,85	3232938,15
127	368985,2	3232935,98
128	368975,02	3232934,29
129	368976,31	3232925,46
130	368966,2	3232924,07
131	368965,09	3232933,13
132	368930,01	3232926,84
133	368889,5	3232919,71
134	368873,11	3232918,38
135	368876,63	3232897,52
136	368869,2	3232896,57
137	368873,65	3232869,52
138	368880,49	3232870,6
139	368882,11	3232860,7
140	368864,07	3232857,33
141	368869,51	3232823,65
142	368866,68	3232813,69
143	368880,68	3232725,05
144	368883,1	3232725,43
145	368900,37	3232609,93
146	368900,91	3232603,05
147	368906,55	3232561,76

148	368914,62	3232520,26
149	368918,37	3232498,85
150	368929,05	3232434,06
151	368935,43	3232386,81
152	368941,64	3232353,63
153	368944,52	3232336,44
154	368952,61	3232284,61
155	368941,57	3232282,98
156	368936,43	3232317,79
157	368931,6	3232350,25
158	368927,34	3232376,51
159	368925,61	3232388,23
160	368924,65	3232388,67
161	368922,23	3232407,33
162	368919,36	3232426,38
163	368915,17	3232454,4
164	368910,63	3232483
165	368899,75	3232481,35
166	368899,93	3232478,86
167	368853,72	3232468,09
168	368846,33	3232445,56
169	368808,63	3232439,2
170	368814,76	3232400,18
171	368816,95	3232389,24
172	368831,22	3232333,5
173	368827,83	3232332,91
174	368828,38	3232330,79
175	368831,68	3232331,37
176	368841,98	3232290,4
177	368848,21	3232281,2
178	368850,11	3232271,5
179	368856,84	3232272,57
180	368882,56	3232265,31
181	368890,95	3232267,98
182	368889,52	3232272,79
183	368899,03	3232275,56
184	368900,53	3232270,64
185	368907,46	3232272,69
186	368905,97	3232277,67
187	368915,79	3232280,72
188	368917,17	3232275,62
189	368926,84	3232278,49
190	368929,58	3232268,77
191	368883,69	3232255,2
192	368847,32	3232265,97
193	368833,08	3232285,3

194	368806,02	3232391,66
195	368798,64	3232437,82
196	368688,37	3232420,34
197	368689,55	3232413,77
198	368685,89	3232412,97
199	368687,23	3232403,77
200	368678,38	3232402,21
201	368677,65	3232408,14
202	368668,11	3232414,48
203	368657,41	3232412,59
204	368637,34	3232555,43
205	368639,08	3232555,49
206	368636,58	3232572,21
207	368635,21	3232571,82
208	368633,12	3232584,41
209	368634,06	3232597,81
210	368629,51	3232615,5
211	368619,17	3232654,26
212	368610,18	3232735,83
213	368606,97	3232764,29
214	368605,24	3232781,27
215	368604,53	3232786,16
216	368593,84	3232784,51
217	368592,16	3232794,29
218	368602,58	3232796,08
219	368597,88	3232822,23
220	368603,75	3232836,27
221	368599,71	3232889,66
222	368592,71	3232938,4
223	368558,09	3232933,76
224	368558,34	3232932,02
225	368548,4	3232930,68
226	368548,25	3232932,13
227	368518,95	3232928,23
228	368519,14	3232926,55
229	368509,33	3232925,2
230	368509,05	3232927,47
231	368487,16	3232923,72
232	368484,12	3232921,37
233	368476,85	3232920,38
234	368481,13	3232883,03
235	368485,98	3232849,6
236	368490,67	3232812,12
237	368492,48	3232800,62
238	368495,84	3232786,18
239	368498,78	3232766,58



240	368502,03	3232745,33
241	368503,96	3232731,7
242	368506,8	3232714,83
243	368506,11	3232714,67
244	368509,68	3232694,96
245	368514,08	3232672,56
246	368516,34	3232661,39
247	368518	3232650,92
248	368520,14	3232639,74
249	368522,01	3232628,97
250	368526,27	3232604,11
251	368526,88	3232598,84
252	368529,95	3232580,13
253	368534,71	3232553,36
254	368536,73	3232542,87
255	368539,19	3232543,37
256	368539,75	3232539,26
257	368567,3	3232543,37
258	368568,62	3232533,73
259	368541,63	3232529,3
260	368551,11	3232493,49
261	368547,25	3232487,71
262	368565,23	3232403,57
263	368558,06	3232395,55
264	368565,56	3232356,25
265	368574,07	3232312,11
266	368582,8	3232266,06
267	368602,29	3232269,67
268	368603,8	3232259,76
269	368584,93	3232256,14
270	368594,04	3232207,67
271	368600,1	3232175,5
272	368602,19	3232162,1
273	368594,02	3232160,42
274	368590,81	3232178,29
275	368588,55	3232191,03
276	368585,68	3232190,36
277	368576,34	3232235,49
278	368574,27	3232245,65
279	368576,4	3232246,1
280	368574,11	3232258,05
281	368571,95	3232257,6
282	368569,89	3232267,75
283	368572,25	3232268,22
284	368569,71	3232280,2
285	368567,55	3232279,75

286	368565,49	3232289,91
287	368567,96	3232290,4
288	368562,6	3232318,72
289	368559,92	3232318,08
290	368557,86	3232328,24
291	368560,44	3232328,77
292	368559,75	3232333,59
293	368557,1	3232333,12
294	368555,04	3232343,28
295	368557,55	3232343,75
296	368554	3232363,94
297	368551,22	3232363,34
298	368549,16	3232373,49
299	368551,88	3232374,04
300	368550,67	3232380,51
301	368548,09	3232380,01
302	368546,02	3232390,17
303	368548,92	3232390,7
304	368547,54	3232399,28
305	368545,78	3232398,88
306	368543,71	3232409,04
307	368553,57	3232411,25
308	368549,91	3232426,95
309	368541,07	3232424,89
310	368539,01	3232435,04
311	368547,9	3232437,11
312	368540,86	3232466,59
313	368532,96	3232464,76
314	368530,98	3232474,66
315	368539,49	3232476,68
316	368538,21	3232482,82
317	368530,12	3232481,09
318	368528,28	3232490,88
319	368537,5	3232492,66
320	368540,6	3232496,06
321	368536,98	3232508,28
322	368532,17	3232507,48
323	368526,07	3232506,06
324	368524,75	3232516,4
325	368530,63	3232516,96
326	368533,97	3232517,64
327	368529,39	3232537,47
328	368521,89	3232536,1
329	368520,52	3232544,61
330	368514,9	3232543,74
331	368493,17	3232540,97

332	368439,61	3232532,29
333	368404,16	3232517,19
334	368421,42	3232476,13
335	368421,96	3232474,73
336	368429,16	3232457,7
337	368420,16	3232453,6
338	368413,01	3232470,58
339	368412,38	3232472,05
340	368391,21	3232522,64
341	368436,66	3232541,87
342	368492,48	3232551,01
343	368513,99	3232553,6
344	368527,28	3232556,61
345	368522,11	3232575,21
346	368513,94	3232573,5
347	368512,23	3232583,5
348	368520,1	3232584,93
349	368518,09	3232593,73
350	368510,56	3232592,34
351	368508,95	3232602,34
352	368516,5	3232603,34
353	368513,36	3232617,32
354	368506,41	3232616,13
355	368504,6	3232625,85
356	368511,81	3232626,93
357	368510,43	3232635,13
358	368502,79	3232634,03
359	368501,06	3232643,64
360	368508,83	3232645,11
361	368505,45	3232662,73
362	368498,47	3232661,49
363	368498,29	3232664,06
364	368495,11	3232683,15
365	368501,62	3232684,29
366	368498,7	3232701,2
367	368492,29	3232700,29
368	368490,83	3232710,18
369	368496,47	3232711,01
370	368495,99	3232714,28
371	368490,45	3232713,18
372	368489	3232723,07
373	368494,88	3232724,01
374	368493,03	3232736,14
375	368487,01	3232735,35
376	368485,55	3232745,23
377	368491,78	3232746,23

378	368490,75	3232752,77
379	368484,35	3232751,59
380	368482,89	3232761,48
381	368489,61	3232762,61
382	368488,46	3232771,11
383	368481,81	3232769,88
384	368480,35	3232779,77
385	368486,82	3232780,8
386	368485,69	3232790,18
387	368479,12	3232789,35
388	368477,66	3232799,24
389	368484,63	3232800,37
390	368483,58	3232807,82
391	368476,81	3232806,7
392	368475,36	3232816,59
393	368481,59	3232817,59
394	368481	3232821,25
395	368474,51	3232820,08
396	368473,1	3232829,54
397	368479,33	3232830,54
398	368477,21	3232846,02
399	368471,46	3232845,27
400	368470	3232855,15
401	368475,77	3232856,04
402	368475,08	3232861,17
403	368469,33	3232860,42
404	368467,88	3232870,31
405	368473,81	3232871,29
406	368469,88	3232900,79
407	368464,57	3232900,08
408	368463,11	3232909,72
409	368469,96	3232910,76
410	368469,23	3232917,89
411	368462,53	3232920,03
412	368446,83	3232917,22
413	368447,05	3232915,87
414	368418,2	3232911,21
415	368397,72	3232906,96
416	368398,46	3232901,49
417	368394,32	3232900,93
418	368391,11	3232916,92
419	368468,06	3232931,6
420	368467,17	3232939,33
421	368461,85	3232982,41
422	368455,12	3232981,66
423	368454,02	3232991,56

424	368460,85	3232992,42
425	368460	3232999,62
426	368452,93	3232998,77
427	368451,83	3233008,67
428	368458,6	3233009,46
429	368457,2	3233021,67
430	368450,36	3233020,76
431	368449,26	3233030,66
432	368456,3	3233031,47
433	368455,77	3233035,73
434	368448,42	3233034,74
435	368447,32	3233044,64
436	368454,15	3233045,4
437	368452,66	3233061,48
438	368445,49	3233060,49
439	368444,39	3233070,39
440	368451,18	3233071,35
441	368450,49	3233076,57
442	368443,62	3233075,56
443	368442,52	3233085,46
444	368449,23	3233086,22
445	368448,49	3233092,84
446	368441,54	3233091,8
447	368440,44	3233101,7
448	368447,43	3233102,49
449	368446,62	3233109,99
450	368439,56	3233109,03
451	368438,46	3233118,93
452	368445,17	3233119,75
453	368443,37	3233134,6
454	368435,97	3233133,59
455	368434,87	3233143,49
456	368442,43	3233144,32
457	368441,86	3233148,54
458	368434,45	3233147,53
459	368433,35	3233157,43
460	368440,63	3233158,24
461	368438,15	3233179,53
462	368427,17	3233270,3
463	368417,68	3233342,23
464	368419,16	3233374,69
465	368428,99	3233374,46
466	368428,67	3233352,14
467	368425,01	3233351,05
468	368425,95	3233346,26
469	368427,96	3233346,88

470	368427,97	3233339,94
471	368425,88	3233338,76
472	368424,26	3233335,86
473	368425,58	3233327,36
474	368428,44	3233327,61
475	368429,55	3233321,49
476	368430,49	3233309,04
477	368430,23	3233306,54
478	368436,25	3233266,94
479	368437,83	3233267,11
480	368445,17	3233203,45
481	368447,4	3233183,35
482	368450,39	3233154,49
483	368456,05	3233105,45
484	368460,5	3233067,31
485	368463,51	3233042
486	368465,04	3233028,14
487	368469,29	3232992,81
488	368469,54	3232986,17
489	368474,61	3232942
490	368476,59	3232942,34
491	368478,04	3232930
492	368486,05	3232933,71
493	368515,69	3232938,27
494	368514,6	3232947,28
495	368524,38	3232948,75
496	368525,64	3232939,47
497	368543,54	3232941,71
498	368542,47	3232951,18
499	368552,23	3232952,48
500	368553,55	3232942,88
501	368589,15	3232948,22
502	368587,77	3232956,58
503	368589,87	3232956,89
504	368586,48	3232977,2
505	368582,01	3233002,59
506	368578,41	3233021,17
507	368577,67	3233031,4
508	368575,12	3233045,19
509	368570,44	3233044,55
510	368567,52	3233057,72
511	368560,41	3233055,88
512	368558,27	3233065,39
513	368567,62	3233067,3
514	368565,07	3233079,74
515	368556,19	3233077,74

516	368554,7	3233087,58
517	368562,68	3233089,3
518	368561,75	3233095,02
519	368553,83	3233093,33
520	368551,87	3233103,16
521	368560,1	3233105,05
522	368557,77	3233119,53
523	368549,73	3233117,95
524	368549,98	3233124,9
525	368547,53	3233137,54
526	368553,87	3233138,88
527	368551,43	3233151,68
528	368545,26	3233150,22
529	368542,82	3233162,48
530	368540,77	3233173,15
531	368547,43	3233174,4
532	368534,82	3233241,15
533	368530,44	3233301,55
534	368522,6	3233301,07
535	368522,12	3233311,15
536	368529,15	3233311,35
537	368527,08	3233344,38
538	368519,24	3233343,97
539	368518,64	3233354,03
540	368526,23	3233354,36
541	368525,38	3233371,91
542	368524,48	3233379,91
543	368522,87	3233398,58
544	368532,4	3233399,27
545	368536,34	3233354,05
546	368543,67	3233354,47
547	368546,99	3233363,04
548	368554,45	3233364,5
549	368557,18	3233340,07
550	368537,31	3233338,23
551	368539,18	3233310,97
552	368560,04	3233312,79
553	368562,25	3233288,96
554	368541,41	3233286,88
555	368542,9	3233265,28
556	368565,07	3233267,43
557	368568,12	3233242,84
558	368559,77	3233241,75
559	368545,14	3233240,9
560	368548,96	3233220,41
561	368578,71	3233224,98

562	368580,12	3233215,03
563	368561,64	3233212,47
564	368550,85	3233210,4
565	368557,8	3233173,38
566	368578,37	3233177,15
567	368581,87	3233150,97
568	368562,61	3233147
569	368564,53	3233137,41
570	368583,45	3233141,13
571	368586,64	3233117,85
572	368568,58	3233114,28
573	368571,32	3233100,43
574	368588,33	3233103,78
575	368589,74	3233095,64
576	368593,74	3233096,31
577	368595,42	3233084,17
578	368575,23	3233080,28
579	368577,65	3233066,98
580	368593,17	3233070,22
581	368594,47	3233060,38
582	368579,49	3233057,45
583	368582,87	3233042,25
584	368593,33	3233044,63
585	368596,22	3233024,12
586	368587,66	3233022,34
587	368589,51	3233007,11
588	368590,59	3232999,83
589	368604,65	3233002,12
590	368620,32	3232999,06
591	368635,34	3233001,72
592	368637,72	3233006,02
593	368636,65	3233015,84
594	368675,07	3233021,9
1	368677,38	3233006,39
Внутренний контур		
595	368693,09	3232728,21
596	368696,71	3232700,53
597	368738,28	3232444,92
598	368743,17	3232439,67
599	368802,32	3232448,62
600	368793,27	3232513,66
601	368786,34	3232512,84
602	368779,26	3232511,17
603	368777,86	3232515,81
604	368772,71	3232514,58
605	368771,47	3232520,14



606	368784,67	3232522,63
607	368792,86	3232523,61
608	368791,97	3232529,16
609	368788,95	3232537,73
610	368786,8	3232554,32
611	368784,79	3232554,01
612	368781,25	3232588,46
613	368784,29	3232588,62
614	368783,04	3232603,5
615	368780,37	3232603,27
616	368773,04	3232653,97
617	368766,36	3232652,98
618	368764,84	3232662,65
619	368771,47	3232663,72
620	368770,45	3232671,37
621	368763,79	3232670,55
622	368762,39	3232680,4
623	368769,07	3232681,21
624	368767,21	3232694,89
625	368760,74	3232694,03
626	368759,4	3232704,03
627	368765,51	3232704,66
628	368763,86	3232715,18
629	368758,24	3232714,33
630	368756,95	3232724,33
631	368762,19	3232725,13
632	368760,05	3232741,99
633	368753,52	3232740,95
634	368752,09	3232750,91
635	368758,34	3232751,63
636	368756,37	3232764,74
637	368750,34	3232763,93
638	368748,97	3232773,74
639	368755,08	3232774,5
640	368753,04	3232789,06
641	368746,86	3232788,07
642	368745,14	3232798,01
643	368751,46	3232798,84
644	368750,57	3232805,72
645	368742,78	3232804,58
646	368740,68	3232814,39
647	368748,85	3232815,41
648	368741,72	3232865,13
649	368735,03	3232877,41
650	368731,69	3232899,42
651	368718,71	3232897,56

652	368717,33	3232907,61
653	368730,33	3232909,41
654	368726,9	3232932,17
655	368735,79	3232933,69
656	368737,26	3232923,82
657	368738,26	3232923,93
658	368744,66	3232879,63
659	368751,03	3232867,08
660	368781,35	3232666,31
661	368798,61	3232540,51
662	368801,83	3232531,86
663	368812,42	3232449,76
664	368838,84	3232454,54
665	368848,12	3232478,21
666	368910,08	3232489,26
667	368900,91	3232541,1
668	368901,95	3232541,23
669	368900,43	3232551,66
670	368897,83	3232569,71
671	368892,11	3232607,04
672	368885,81	3232646,25
673	368877,95	3232698,37
674	368872,13	3232737,14
675	368866,34	3232775,11
676	368860,05	3232814,53
677	368855,41	3232843,86
678	368848,16	3232891,36
679	368857,23	3232892,63
680	368859,26	3232879,52
681	368862,43	3232879,98
682	368857,46	3232909,56
683	368864,2	3232910,5
684	368860,65	3232935,23
685	368838,66	3232931,84
686	368837,06	3232941,79
687	368859,34	3232945,09
688	368858,01	3232954,42
689	368842,7	3232951,94
690	368841,32	3232961,98
691	368856,72	3232964,42
692	368854,35	3232983,31
693	368851,22	3232982,81
694	368843,78	3233013,65
695	368839,99	3233041,96
696	368837,68	3233051,35
697	368818,19	3233046,5

698	368821,61	3233029,33
699	368795,18	3233023,98
700	368795,91	3233019,33
701	368771,91	3233015,33
702	368775,03	3232996,09
703	368767,98	3232995,02
704	368765,18	3233017,52
705	368671,24	3232998,5
706	368669,15	3233012,57
707	368658,36	3233011,16
708	368658,45	3233009,97
709	368647,47	3233008,28
710	368649,63	3232993,97
711	368646,6	3232993,39
712	368651,42	3232966,32
713	368659,23	3232963,14
714	368661,6	3232948,77
715	368651,52	3232947,12
716	368650,77	3232952,27
717	368646,98	3232949,07
718	368651,62	3232921,72
719	368660,55	3232923,46
720	368662,27	3232913,28
721	368647,91	3232911,22
722	368642,45	3232915,99
723	368637,18	3232947,9
724	368613,61	3232942,1
725	368601,53	3232939,83
726	368602,49	3232934,21
727	368604,8	3232931,23
728	368605,07	3232928,47
729	368611,2	3232929,53
730	368612,29	3232919,67
731	368606,23	3232918,68
732	368606,55	3232915,64
733	368613,75	3232835,55
734	368607,77	3232819,22
735	368616,73	3232766,12
736	368619,35	3232740,15
737	368621,96	3232704,54
738	368628,17	3232662,4
739	368643,58	3232599,67
740	368643,1	3232585,47
741	368650,04	3232536,91
742	368665,63	3232427,08
743	368731,77	3232437,03

744	368728,59	3232441,34
745	368706,67	3232580,12
746	368700,24	3232579,07
747	368698,73	3232588,93
748	368705,22	3232590,1
749	368696,82	3232640,98
750	368686,66	3232639,41
751	368684,91	3232649,22
752	368695,25	3232650,77
753	368689,65	3232691,29
754	368683,72	3232690,33
755	368682,22	3232700,19
756	368687,3	3232701,03
757	368685,93	3232709,68
758	368681,49	3232708,97
759	368679,99	3232718,83
760	368684,29	3232719,55
761	368682,41	3232731,63
762	368679,37	3232731,1
763	368677,87	3232740,96
764	368680,82	3232741,44
765	368679,87	3232747,72
766	368674,43	3232746,94
767	368672,93	3232756,8
768	368678,26	3232757,71
769	368662,01	3232859,84
770	368671,9	3232861,39
771	368687,31	3232764,23
595	368693,09	3232728,21
<b>Внутренний контур</b>		
772	368620,63	3232988,66
773	368604,81	3232992,1
774	368592,35	3232989,98
775	368598,54	3232949,52
776	368608,96	3232951,14
777	368617,02	3232954,54
778	368641,94	3232958,86
779	368636,84	3232991,91
772	368620,63	3232988,66
<b>Внутренний контур</b>		
780	368833,94	3233060,66
781	368810,37	3233055,01
782	368814,79	3233033,63
783	368768,24	3233024,12
784	368724,16	3233015,87
785	368723,5	3233019,16

786	368719,2	3233018,28
787	368711,57	3233065,57
788	368705,61	3233106,32
789	368698,31	3233151,35
790	368694,6	3233179,6
791	368688,02	3233217,49
792	368682,28	3233254,42
793	368675,82	3233294,31
794	368672,01	3233318,57
795	368724,57	3233325,57
796	368762,64	3233333,54
797	368772,19	3233287,72
798	368776,91	3233283,57
799	368788,29	3233228,06
800	368792,23	3233211,88
801	368792,25	3233209,28
802	368796,22	3233188,95
803	368805,37	3233191,33
804	368814,52	3233153,18
805	368811,96	3233147,51
806	368825,11	3233095,46
780	368833,94	3233060,66

**2.4 Перечень координат характерных точек границ зон планируемого размещения линейных объектов, подлежащих переносу из зон планируемого размещения линейного объекта.**

Раздел не разрабатывался в связи с тем, что объекты, подлежащие переносу из зоны планируемого размещения линейного объекта, отсутствуют.

**2.5 Предельные параметры разрешенного строительства, реконструкции объектов капитального строительства, входящих в состав линейного объекта в границах зоны его планируемого размещения.**

В соответствии с частью 4 статьи 36 Градостроительного кодекса Российской Федерации действие градостроительного регламента не распространяется на земельные участки, предназначенные для размещения линейных объектов или занятые линейными объектами.

Согласно Правилам землепользования и застройки муниципального образования – «Кировского сельского поселения», зона планируемого размещения линейного объекта располагается в зоне жилой застройки (Ж1) и на территории общего пользования п. Красностепного.

Размеры земельных участков для размещения линейных объектов в данных зонах установлению (нормированию) не подлежат.

Минимальный размер земельного участка должен обеспечивать строительство и использование расположенного на нем объекта капитального строительства.

Параметры зоны планируемого размещения линейного объекта определены в соответствии с СН 456-73 «Нормы отвода земель для магистральных трубопроводов» на территории п. Красностепного в стесненных условиях ширина полосы принята минимальной для осуществления проектных решений и составляет 6-10м.

В составе линейного объекта проектом не предусматривается строительство иных объектов капитального строительства кроме самого трубопровода.

## **2.6 Информация о необходимости осуществления мероприятий по защите существующих, строящихся и планируемых к строительству объектов капитального строительства от возможного негативного воздействия в связи с размещением линейного объекта**

Трасса проектируемых сетей газоснабжения выбирается в наиболее безопасных местах с допустимым приближением к существующим строениям, подземным и наземным коммуникациям. Трасса газопровода имеет пересечения с существующими коммуникациями и дорогами.

Прокладка газопровода в местах перехода под автодорогами общего пользования с асфальтобетонным покрытием предусмотрена закрытым способом, в футлярах из полиэтиленовых труб. Прокладка газопровода в местах перехода под автодорогами общего пользования с щебеночным покрытием предусмотрена открытым способом без футляров.

На пересечениях с подземными коммуникациями разработку грунта выполнять вручную. Разработка грунта экскаватором заканчивается не ближе 2м до и после коммуникаций и не ближе 1м над верхом подземной коммуникации.

Для предотвращения повреждения в период эксплуатации полиэтиленового газопровода при производстве земляных работ предусмотрена укладка сигнальной ленты вдоль трассы проектируемого газопровода, согласно требованиям п. 5.6, п.5.7 СП 42-103-2003. Сигнальная лента предупреждает о прохождении на данном участке полиэтиленового газопровода. Лента укладывается вдоль трассы газопровода из полиэтиленовых труб. Сигнальная лента должна быть шириной не менее 0,2м с несмываемой надписью «Огнеопасно! Газ» на расстоянии менее 0,2м от верхней образующей газопровода. На участках пересечений полиэтиленового газопровода с подземными коммуникациями лента должна быть уложена вдоль газопровода дважды на расстояние не менее 0,2м между собой и на 2м в обе стороны от пересекаемого сооружения.

В соответствии с СП 48.13330.2011 «Организация строительства» проектом предусмотрены мероприятия по защите действующих инженерных коммуникаций, пересекающих проектируемые сети, при производстве земляных работ:

- вскрытые коммуникации по указанию эксплуатирующих организаций должны быть подвешены или закреплены другим способом и защищены от повреждений; состояние подвесок и защитных устройств следует систематически проверять и приводить в порядок.

Согласно «Правил охраны газораспределительных сетей» (Постановление №878 от 20 ноября 2000 года) предусмотреть охранную зону шириной по 2м в каждую сторону.

## **2.7 Информация о необходимости осуществления мероприятий по сохранению объектов культурного наследия от возможного негативного воздействия в связи с размещением линейного объекта**

Объектов культурного наследия на проектируемой территории нет, мероприятий по сохранению объектов культурного наследия не требуется

## **2.8 Информация о необходимости осуществления мероприятий по охране окружающей среды**

Мероприятия по сохранению окружающей природной среды обеспечиваются выполнением требований СНиП.

Выполнение строительно-монтажных работ, с учетом перечисленных ниже мероприятий, не вызовет изменений в природе и не приведет к опасным воздействиям на нее. При строительстве предусматриваются щадящие по отношению к природе технологии:

- проезд строительной техники осуществляется только по автодорогам;
- технология выполнения строительно-монтажных работ не требует одновременной работы большого количества строительных механизмов и транспортных средств, поэтому

их суммарный выброс вредных веществ в атмосферу не требует никаких специальных мероприятий для снижения концентрации вредных примесей в воздухе в районе строительства;

- автотранспорт, задействованный для строительства, должен ежегодно проходить техосмотр в органах ГИБДД и поэтому должен соответствовать всем необходимым нормам, в том числе и на содержание серы, свинца и двуокиси углерода в выхлопных газах. Воздействие на атмосферный воздух в процессе строительства будет носить кратковременный характер, источник загрязнения – строительная техника;

- заправка автотранспорта, строительных машин и механизмов производится на ближайшей автозаправочной станции (АЗС) с соблюдением всех мер предосторожности против растекания ГСМ по земле и с соблюдением правил пожарной безопасности при

работе с горюче-смазочными материалами;

- за весь период строительства никаких вредных или токсичных сбросов не предусматривается;

## **2.9 Информация о необходимости осуществления мероприятий по защите территории от чрезвычайных ситуаций природного и техногенного характера, в том числе по обеспечению пожарной безопасности и гражданской обороне.**

Мероприятия по защите от ЧС природного и техногенного характера

- снижение возможных последствий ЧС природного характера - осуществление в плановом порядке противопожарных и профилактических работ, направленных на предупреждение возникновения, распространения и развития пожаров, проведение комплекса инженерно-технических мероприятий по организации метеле - и ветрозащите путей сообщения, а также снижению риска функционирования объектов жизнеобеспечения в условиях сильных ветров и снеговых нагрузок, проведение сейсмического районирования территории.

Проектируемый объект принадлежит к опасным производственным объектам, предназначенным для транспортировки природного газа под давлением менее 1,2 МПа, III класс опасности. Ограничений для размещения проектируемого линейного объекта нет.

Для защиты территории от потенциальной опасности природного газ необходимо установить охранную зону газопровода.

Порядок установления охранных зон газораспределительных сетей определяется Правилами охраны газораспределительных сетей (утв. Постановлением Правительства РФ от 20.11.2000г. №878). Для трасс наружного газопровода охранный зона устанавливается в виде территории, ограниченной условными линиями, проходящими на расстоянии 2-х метров с каждой стороны газопровода, вокруг отдельно стоящих газорегуляторных пунктов - в виде территории и ограниченной замкнутой линией, проведенной на расстоянии 10 метров от границ этих объектов.

Для размещения строительных машин и механизмов, отвалов минерального грунта, плети сваренной трубы на период строительства предусмотрена полоса временного отвода земель шириной до 10,0 метров.

Противопожарные мероприятия в период выполнения строительства также осуществляются на основании документа: "Правила охраны газораспределительных сетей" (утв. Постановлением Правительства РФ от 20.11.2000г. №878).

## **2.10 Перечень координат характерных точек границы зоны планируемой охранной зоны проектируемого линейного объекта**



Охранная зона газопровода устанавливается на основании «Правил охраны газораспределительных сетей» (утв. Постановлением Правительства РФ от 20.11.2000г. №878) и составляет 2 м в каждую сторону от трубы газопровода. Ограничения, налагаемые охранной зоной предусмотрены «Правилами охраны газораспределительных сетей» (утв. Постановлением Правительства РФ от 20.11.2000г. №878). Площадь охранной зоны проектируемого объекта 34627кв.м

В таблице №3 приведен перечень координат характерных точек планируемой охранной зоны проектируемого линейного объекта.

Таблица №3

Номер характерной точки	X	Y
Внешний контур		
1	368949	3232287,87
2	368945,03	3232287,33
3	368939,85	3232321,69
4	368934,69	3232320,9
5	368934,07	3232324,85
6	368939,25	3232325,64
7	368937,25	3232338,89
8	368932,05	3232338,09
9	368931,47	3232342,05
10	368936,66	3232342,85
11	368933,45	3232359,91
12	368928,84	3232359,04
13	368928,11	3232362,97
14	368932,7	3232363,84
15	368930,16	3232377,3
16	368926,22	3232376,56
17	368925,5	3232380,49
18	368929,41	3232381,23
19	368926,86	3232398,07
20	368922,21	3232397,44
21	368921,65	3232401,4
22	368926,32	3232402,03
23	368924,74	3232413,76
24	368920,06	3232413,12
25	368919,52	3232417,08
26	368924,2	3232417,72
27	368921,81	3232435,44
28	368916,67	3232434,74

29	368916,12	3232438,7
30	368921,28	3232439,41
31	368919,27	3232453,54
32	368914,18	3232452,65
33	368913,49	3232456,59
34	368918,57	3232457,48
35	368914,12	3232482,71
36	368853,35	3232472,05
37	368844,85	3232450,69
38	368844,11	3232448,13
39	368840,96	3232447,55
40	368805,23	3232441,88
41	368812,89	3232393,33
42	368839,68	3232287,85
43	368851,8	3232271,65
44	368883,72	3232262,51
45	368894,62	3232265,75
46	368892	3232274,63
47	368895,84	3232275,75
48	368898,46	3232266,89
49	368911,34	3232270,72
50	368908,62	3232279,91
51	368912,46	3232281,02
52	368915,17	3232271,86
53	368924,67	3232274,68
54	368925,83	3232270,85
55	368884,83	3232258,67
56	368882,09	3232258,68
57	368850,68	3232267,8
58	368848,04	3232269,65
59	368835,64	3232287,21
60	368808,92	3232392,8
61	368801,28	3232441,26
62	368684,56	3232422,77
63	368687,8	3232402,56
64	368683,85	3232401,95
65	368680,61	3232422,14
66	368678,91	3232421,87
67	368682,14	3232401,66
68	368678,2	3232401,01
69	368674,95	3232421,25
70	368663,84	3232419,49
71	368664,24	3232416,68
72	368660,29	3232416,09
73	368639,9	3232558,66
74	368637,42	3232558,3

75	368636,83	3232562,26
76	368639,33	3232562,62
77	368636,25	3232585,19
78	368637,09	3232598,03
79	368622,16	3232655,53
80	368615,65	3232703,82
81	368610,41	3232761,75
82	368607,54	3232779,16
83	368604,45	3232778,64
84	368603,81	3232782,59
85	368606,89	3232783,11
86	368605,85	3232789,47
87	368593,12	3232787,39
88	368592,43	3232791,33
89	368605,2	3232793,42
90	368600,9	3232819,5
91	368600,42	3232821,29
92	368601,4	3232823,05
93	368606,84	3232835,14
94	368599,19	3232919,64
95	368594,18	3232918,93
96	368593,62	3232922,89
97	368598,68	3232923,61
98	368597,68	3232928,94
99	368595,59	3232932,98
100	368594,38	3232941,57
101	368484,43	3232925,84
102	368481,76	3232923,45
103	368478,58	3232922,75
104	368476,14	3232922,47
105	368477,87	3232907,51
106	368479,56	3232907,71
107	368480,01	3232903,73
108	368478,33	3232903,54
109	368479,16	3232896,38
110	368478,85	3232890,4
111	368481,44	3232869,98
112	368484,25	3232870,35
113	368484,82	3232866,39
114	368481,96	3232866,02
115	368483,78	3232852,13
116	368486,81	3232852,53
117	368487,33	3232848,56
118	368484,3	3232848,17
119	368487,04	3232830,38
120	368489,34	3232830,79

121	368490,05	3232826,85
122	368487,75	3232826,45
123	368489,83	3232814,98
124	368491,54	3232815,29
125	368492,26	3232811,35
126	368490,54	3232811,05
127	368492,78	3232794,97
128	368495,37	3232795,32
129	368495,86	3232791,35
130	368493,32	3232791
131	368494,72	3232780,7
132	368497,8	3232781,12
133	368498,35	3232777,15
134	368495,26	3232776,74
135	368496,99	3232764,04
136	368500,48	3232764,51
137	368501,02	3232760,55
138	368497,53	3232760,08
139	368499,8	3232743,38
140	368503,62	3232743,9
141	368504,18	3232739,94
142	368500,34	3232739,42
143	368502,71	3232723,45
144	368506,67	3232724,1
145	368507,32	3232720,15
146	368503,36	3232719,5
147	368505,14	3232708,64
148	368508,42	3232709,18
149	368509,08	3232705,23
150	368505,79	3232704,7
151	368509,39	3232683,51
152	368513,2	3232684,21
153	368513,9	3232680,27
154	368510,09	3232679,57
155	368511,78	3232669,98
156	368515,89	3232670,74
157	368516,63	3232666,81
158	368512,47	3232666,04
159	368516,63	3232642,41
160	368520,73	3232643,16
161	368521,45	3232639,23
162	368517,33	3232638,47
163	368519,16	3232628,06
164	368523,45	3232628,85
165	368524,16	3232624,92
166	368519,86	3232624,13

167	368524,19	3232600,56
168	368527,67	3232601,2
169	368528,42	3232597,27
170	368524,92	3232596,63
171	368528,14	3232581,7
172	368530,82	3232582,38
173	368531,78	3232578,49
174	368529,13	3232577,82
175	368534,05	3232558,24
176	368537,39	3232536,07
177	368566,32	3232540,44
178	368567,04	3232536,5
179	368537,99	3232532,12
180	368538,52	3232528,59
181	368547,99	3232495,88
182	368548,29	3232493,04
183	368545,92	3232491,18
184	368543,49	3232489,98
185	368561,55	3232406,7
186	368561,66	3232404,05
187	368559,36	3232401,43
188	368554,64	3232397,66
189	368580,37	3232262,97
190	368603,92	3232267,49
191	368604,61	3232263,55
192	368581,12	3232259,04
193	368599,15	3232164,66
194	368595,25	3232163,79
195	368590,08	3232190,82
196	368584,52	3232189,75
197	368583,75	3232193,68
198	368589,33	3232194,75
199	368586,58	3232209,17
200	368580,73	3232208,05
201	368579,97	3232211,97
202	368585,82	3232213,1
203	368580,7	3232239,9
204	368574,42	3232238,69
205	368573,69	3232242,63
206	368579,95	3232243,83
207	368576,52	3232261,78
208	368570,09	3232260,54
209	368569,32	3232264,47
210	368575,77	3232265,71
211	368572,3	3232283,91
212	368565,65	3232282,63

213	368564,89	3232286,56
214	368571,55	3232287,83
215	368564,98	3232322,22
216	368558,27	3232320,94
217	368557,5	3232324,86
218	368564,23	3232326,15
219	368562,1	3232337,29
220	368555,2	3232335,96
221	368554,48	3232339,9
222	368561,35	3232341,22
223	368556,31	3232367,6
224	368549,29	3232366,26
225	368548,59	3232370,2
226	368555,56	3232371,53
227	368553,1	3232384,36
228	368545,94	3232382,99
229	368545,29	3232386,94
230	368552,35	3232388,29
231	368550,6	3232397,49
232	368550,6	3232400,1
233	368552,92	3232402,06
234	368557,21	3232404,8
235	368543,97	3232401,85
236	368543,2	3232405,78
237	368556,99	3232408,87
238	368552,26	3232430,71
239	368539,03	3232427,87
240	368538,25	3232431,79
241	368551,41	3232434,62
242	368543,72	3232470,07
243	368531,27	3232467,4
244	368530,45	3232471,32
245	368542,87	3232473,98
246	368540,22	3232486,19
247	368528,4	3232483,65
248	368527,53	3232487,56
249	368539,5	3232490,12
250	368540,01	3232492,67
251	368541,72	3232493,57
252	368544,15	3232494,77
253	368539,14	3232512,07
254	368531,62	3232509,9
255	368524,39	3232509,02
256	368523,94	3232512,99
257	368530,77	3232513,83
258	368538,02	3232515,92

259	368534,71	3232527,35
260	368532,24	3232540,73
261	368520,12	3232538,9
262	368519,52	3232542,85
263	368531,64	3232544,69
264	368530,97	3232549,17
265	368440	3232535,45
266	368400,33	3232518,88
267	368419,34	3232473,74
268	368426,12	3232458,79
269	368422,32	3232457,14
270	368415,29	3232472,01
271	368394,58	3232521,23
272	368439,34	3232539,8
273	368530,31	3232553,53
274	368529,63	3232557,93
275	368524,34	3232578,81
276	368512,12	3232576,18
277	368511,38	3232580,11
278	368523,35	3232582,69
279	368520,35	3232597,11
280	368509,53	3232595,11
281	368508,76	3232599,04
282	368519,63	3232601,04
283	368515,99	3232620,81
284	368505,55	3232618,89
285	368504,82	3232622,82
286	368515,27	3232624,74
287	368512,82	3232638,66
288	368501,14	3232636,51
289	368500,38	3232640,44
290	368512,13	3232642,6
291	368507,97	3232666,23
292	368496,93	3232664,2
293	368496,14	3232668,12
294	368507,28	3232670,17
295	368505,93	3232677,79
296	368494,93	3232675,76
297	368494,12	3232679,68
298	368505,24	3232681,73
299	368501,28	3232704,97
300	368490,7	3232703,23
301	368490,04	3232707,17
302	368500,64	3232708,92
303	368499,18	3232717,8
304	368488,94	3232716,11

305	368488,25	3232720,05
306	368498,53	3232721,74
307	368495,84	3232739,82
308	368485,37	3232738,41
309	368484,77	3232742,37
310	368495,3	3232743,79
311	368493,64	3232756
312	368482,76	3232754,53
313	368482,24	3232758,5
314	368493,1	3232759,96
315	368491,14	3232774,39
316	368480,54	3232772,95
317	368480,04	3232776,91
318	368490,6	3232778,35
319	368488,53	3232793,59
320	368477,38	3232792,09
321	368476,91	3232796,06
322	368487,99	3232797,55
323	368486,54	3232808,45
324	368485,99	3232811,5
325	368475,16	3232809,55
326	368474,4	3232813,48
327	368485,27	3232815,44
328	368483,6	3232824,68
329	368472,82	3232822,74
330	368472,15	3232826,68
331	368482,89	3232828,62
332	368479,72	3232849,27
333	368469,5	3232847,94
334	368468,97	3232851,91
335	368479,2	3232853,24
336	368477,73	3232864,46
337	368467,63	3232863,15
338	368467,08	3232867,11
339	368477,21	3232868,43
340	368474,46	3232890,75
341	368474,79	3232895,89
342	368473,85	3232904,04
343	368462,89	3232902,79
344	368462,43	3232906,76
345	368473,39	3232908,01
346	368471,89	3232920,97
347	368464,22	3232920,08
348	368463,88	3232923,04
349	368457,16	3232922,26
350	368443,67	3232919,69



351	368444,71	3232914,22
352	368440,78	3232913,51
353	368439,74	3232918,94
354	368399,51	3232911,27
355	368400,5	3232906,09
356	368396,56	3232905,39
357	368394,82	3232914,45
358	368456,77	3232926,25
359	368467,41	3232927,48
360	368467,75	3232924,51
361	368471,43	3232924,94
362	368471,26	3232926,33
363	368471,66	3232926,38
364	368464,55	3232985,87
365	368453,39	3232984,52
366	368452,84	3232988,48
367	368464,07	3232989,84
368	368462,46	3233003,25
369	368451,23	3233001,9
370	368450,73	3233005,87
371	368461,98	3233007,22
372	368459,86	3233024,82
373	368448,78	3233023,48
374	368448,28	3233027,45
375	368459,38	3233028,79
376	368458,17	3233038,82
377	368446,89	3233037,46
378	368446,37	3233041,43
379	368457,7	3233042,79
380	368455,08	3233064,54
381	368443,93	3233063,19
382	368443,45	3233067,17
383	368454,6	3233068,51
384	368453,26	3233079,63
385	368442,09	3233078,28
386	368441,61	3233082,25
387	368452,78	3233083,6
388	368451,32	3233095,75
389	368440,06	3233094,4
390	368439,6	3233098,37
391	368450,84	3233099,73
392	368449,22	3233113,22
393	368437,95	3233111,87
394	368437,44	3233115,83
395	368448,74	3233117,2
396	368446,25	3233137,83

397	368434,36	3233136,39
398	368433,88	3233140,37
399	368445,78	3233141,8
400	368444,58	3233151,74
401	368432,81	3233150,33
402	368432,33	3233154,3
403	368444,1	3233155,71
404	368433,24	3233245,92
405	368420,82	3233342,09
406	368421,98	3233368,27
407	368425,97	3233368,1
408	368424,82	3233341,91
409	368431,59	3233289,64
410	368434,25	3233289,98
411	368434,77	3233286,02
412	368432,11	3233285,68
413	368437,2	3233246,44
414	368443,59	3233193,42
415	368447,4	3233193,88
416	368447,84	3233189,9
417	368444,07	3233189,45
418	368446,68	3233167,72
419	368450,58	3233168,19
420	368451,05	3233164,22
421	368447,16	3233163,74
422	368448,37	3233153,68
423	368451,86	3233154,11
424	368452,33	3233150,13
425	368448,85	3233149,71
426	368450,4	3233136,81
427	368453,89	3233137,24
428	368454,37	3233133,27
429	368450,88	3233132,84
430	368452,59	3233118,66
431	368455,94	3233119,06
432	368456,38	3233115,09
433	368453,07	3233114,68
434	368454,39	3233103,72
435	368457,45	3233104,09
436	368457,94	3233100,12
437	368454,87	3233099,75
438	368455,62	3233093,47
439	368458,77	3233093,85
440	368459,21	3233089,88
441	368456,1	3233089,5
442	368459,79	3233058,87

443	368462,85	3233059,24
444	368463,27	3233055,26
445	368460,27	3233054,9
446	368461,55	3233044,26
447	368464,37	3233044,61
448	368464,87	3233040,64
449	368462,03	3233040,29
450	368465,67	3233010,03
451	368468,27	3233010,34
452	368468,73	3233006,37
453	368466,15	3233006,05
454	368472,44	3232953,79
455	368474,52	3232954,04
456	368474,92	3232950,06
457	368472,92	3232949,82
458	368475,63	3232926,84
459	368478,08	3232927,12
460	368481,72	3232929,3
461	368485,77	3232931,02
462	368546,95	3232939,36
463	368545,11	3232952,8
464	368549,07	3232953,34
465	368550,91	3232939,91
466	368592,38	3232945,73
467	368590,61	3232958,35
468	368588,49	3232958
469	368587,79	3232961,93
470	368589,95	3232962,3
471	368583,25	3233000,85
472	368580,42	3233023,15
473	368577,14	3233022,73
474	368576,61	3233026,69
475	368579,91	3233027,12
476	368579,41	3233031,11
477	368578,17	3233034,49
478	368576,48	3233033,85
479	368575,01	3233037,57
480	368576,77	3233038,23
481	368574,91	3233043,45
482	368574,31	3233046,67
483	368568,7	3233045,62
484	368567,94	3233049,54
485	368573,58	3233050,61
486	368571,68	3233060,79
487	368558,62	3233058,33
488	368557,87	3233062,26

489	368570,94	3233064,72
490	368567,53	3233082,99
491	368554,53	3233080,53
492	368553,79	3233084,46
493	368566,8	3233086,92
494	368564,64	3233098,48
495	368552,01	3233096,1
496	368551,29	3233100,04
497	368563,9	3233102,42
498	368560,06	3233122,95
499	368548,91	3233120,84
500	368548,15	3233124,77
501	368559,33	3233126,88
502	368558,28	3233132,5
503	368547,67	3233130,5
504	368546,9	3233134,43
505	368557,54	3233136,43
506	368554,07	3233155,04
507	368543,3	3233153
508	368542,58	3233156,94
509	368553,33	3233158,97
510	368551,64	3233168,05
511	368540,95	3233166,03
512	368540,23	3233169,97
513	368550,9	3233171,98
514	368537,73	3233242,62
515	368525,84	3233395,71
516	368529,82	3233396,06
517	368533,32	3233351,02
518	368546,07	3233352,07
519	368547,96	3233357,68
520	368549,2	3233360,07
521	368552,11	3233361,05
522	368556,03	3233361,63
523	368556,53	3233357,55
524	368552,03	3233357,07
525	368550,05	3233351,36
526	368548,93	3233348,73
527	368545,7	3233347,97
528	368533,63	3233347,03
529	368533,8	3233344,89
530	368557,68	3233347,06
531	368558,13	3233343,09
532	368550,44	3233342,17
533	368534,11	3233340,9
534	368536,67	3233307,96

535	368553,24	3233309,24
536	368561,64	3233310,24
537	368562,09	3233306,27
538	368553,51	3233305,25
539	368536,98	3233303,97
540	368537,78	3233293,64
541	368553,84	3233294,89
542	368563,09	3233295,99
543	368563,52	3233292,01
544	368555,12	3233291,01
545	368538,09	3233289,65
546	368540,24	3233262,01
547	368558	3233263,39
548	368566,85	3233264,48
549	368567,34	3233260,52
550	368558,31	3233259,4
551	368540,55	3233258,02
552	368541,33	3233247,95
553	368559,72	3233249,38
554	368568,6	3233250,56
555	368569,09	3233246,51
556	368560,26	3233245,42
557	368541,64	3233243,97
558	368546,63	3233216,62
559	368560,59	3233219,22
560	368580,34	3233222,01
561	368580,9	3233218,05
562	368561,11	3233215,26
563	368547,37	3233212,69
564	368555,35	3233169,95
565	368579,87	3233174,53
566	368580,59	3233170,6
567	368556,09	3233166,02
568	368558,39	3233153,68
569	368582,3	3233158,14
570	368583,03	3233154,2
571	368559,13	3233149,74
572	368562,07	3233133,97
573	368584,95	3233138,24
574	368585,69	3233134,31
575	368562,81	3233130,04
576	368564,54	3233120,77
577	368586,75	3233124,99
578	368587,45	3233121,05
579	368565,27	3233116,84
580	368568,97	3233097,06

581	368590,22	3233101,03
582	368590,98	3233097,1
583	368569,71	3233093,13
584	368570,91	3233086,68
585	368595,83	3233091,41
586	368596,58	3233087,48
587	368571,65	3233082,74
588	368575,21	3233063,69
589	368594,7	3233067,39
590	368595,46	3233063,46
591	368575,94	3233059,75
592	368578,88	3233044,04
593	368580,97	3233038,41
594	368584,67	3233039,8
595	368594,85	3233041,73
596	368595,58	3233037,8
597	368585,67	3233035,9
598	368582,37	3233034,67
599	368583,37	3233031,61
600	368583,69	3233029,13
601	368589,42	3233029,86
602	368596,48	3233031,19
603	368597,22	3233027,26
604	368590,15	3233025,93
605	368584,19	3233025,16
606	368588,22	3232996,38
607	368604,16	3232999,2
608	368605,95	3232999,2
609	368621,24	3232996,21
610	368640,59	3232999,49
611	368641,8	3233003,96
612	368640,4	3233013,54
613	368672,59	3233018,32
614	368674,88	3233002,88
615	368717,27	3233011,19
616	368716,09	3233018,39
617	368708,25	3233066,51
618	368703,12	3233065,74
619	368702,5	3233069,69
620	368707,66	3233070,46
621	368706,78	3233079,54
622	368700,99	3233078,67
625	368700,31	3233082,61
626	368705,72	3233083,42
627	368702,3	3233106,26
628	368696,35	3233105,3

629	368695,69	3233109,25
630	368701,68	3233110,21
631	368700,3	3233118,74
632	368694,18	3233117,76
633	368693,54	3233121,71
634	368699,67	3233122,69
635	368696,79	3233140,65
636	368690,58	3233139,65
637	368689,92	3233143,6
638	368696,15	3233144,6
639	368694,51	3233154,8
640	368688,32	3233153,81
641	368687,63	3233157,75
642	368693,88	3233158,75
643	368690,89	3233177,28
644	368684,46	3233176,25
645	368683,87	3233180,2
646	368690,26	3233181,23
647	368688,93	3233189,51
648	368682,78	3233188,53
649	368682,18	3233192,48
650	368688,29	3233193,46
651	368684,29	3233217,21
652	368678,36	3233216,26
653	368677,73	3233220,21
654	368683,62	3233221,15
655	368680,95	3233236,98
656	368675,51	3233236,11
657	368674,84	3233240,05
658	368680,28	3233240,93
659	368678,52	3233251,36
660	368668,92	3233249,72
661	368665,34	3233250,94
662	368653,8	3233248,19
663	368608,27	3233240
664	368607,47	3233243,93
665	368652,87	3233252,09
666	368664,47	3233254,85
667	368668,25	3233253,66
668	368677,85	3233255,3
669	368676,7	3233262,58
670	368671,59	3233261,76
671	368670,93	3233265,73
672	368676,07	3233266,53
673	368674,25	3233278,05
674	368668,87	3233277,18

675	368668,23	3233281,13
676	368673,62	3233282
677	368669,65	3233307,09
678	368663,62	3233306,14
679	368663,05	3233310,1
680	368669,02	3233311,04
681	368668,2	3233316,26
682	368662,56	3233315,34
683	368660,22	3233329,23
684	368659,74	3233329,16
685	368659,15	3233333,11
686	368659,55	3233333,18
687	368656,14	3233353,38
688	368655,41	3233353,26
689	368654,76	3233357,21
690	368655,47	3233357,33
691	368652,98	3233371,78
692	368652,18	3233371,62
693	368651,42	3233375,54
694	368652,19	3233375,7
695	368645,85	3233407,3
696	368649,8	3233408,08
697	368657,68	3233368,33
698	368665,35	3233369,6
699	368665,98	3233365,65
700	368658,34	3233364,38
701	368665,84	3233319,94
702	368669,85	3233320,57
703	368669,25	3233324,24
704	368709,67	3233329,55
705	368746,98	3233337,44
706	368729,62	3233408,46
707	368728,53	3233409,21
708	368711,97	3233407,23
709	368711,51	3233411,2
710	368728,07	3233413,18
711	368731,53	3233412,96
712	368733,5	3233409,42
713	368733,5	3233409,42
714	368750,89	3233338,27
715	368767,9	3233341,87
716	368770,86	3233327,91
717	368772,8	3233328,31
718	368773,65	3233324,4
719	368771,68	3233323,99
720	368776,79	3233299,85



721	368783,11	3233301,18
722	368783,91	3233297,26
723	368777,62	3233295,94
724	368778,76	3233290,51
725	368781,02	3233289,63
726	368783,5	3233286,66
727	368790,27	3233251,51
728	368793,46	3233252,13
729	368794,23	3233248,21
730	368791,02	3233247,58
731	368794,37	3233230,61
732	368795,45	3233228,39
733	368797,82	3233228,96
734	368798,75	3233225,07
735	368796,39	3233224,5
736	368798,48	3233215,82
737	368800,33	3233216,26
738	368801,29	3233212,38
739	368799,42	3233211,93
740	368799,53	3233210,74
741	368799,46	3233208,39
742	368802,03	3233197,61
743	368810,51	3233199,66
744	368814,17	3233184,49
745	368816,57	3233185,07
746	368817,48	3233181,18
747	368815,1	3233180,61
748	368816,15	3233176,28
749	368819,59	3233177,1
750	368820,54	3233173,22
751	368817,09	3233172,39
752	368822,37	3233150,52
753	368822,84	3233147,51
754	368819,9	3233144,66
755	368826,75	3233117,56
756	368841,82	3233121,38
757	368842,8	3233117,5
758	368827,73	3233113,68
759	368834,86	3233085,46
760	368848,76	3233088,99
761	368849,74	3233085,11
762	368835,84	3233081,58
763	368843,63	3233050,74
764	368852,26	3233052,93
765	368853,24	3233049,05
766	368844,61	3233046,86

767	368845,47	3233043,39
768	368849,89	3233016,69
769	368858,42	3233018,12
770	368859,1	3233014,17
771	368850,54	3233012,74
772	368852,32	3233001,82
773	368860,74	3233003,12
774	368861,33	3232999,17
775	368852,92	3232997,86
776	368854,2	3232989,46
777	368859,16	3232990,21
778	368861,35	3232976,09
779	368865,01	3232976,66
780	368865,62	3232972,7
781	368861,96	3232972,14
782	368863,63	3232961,37
783	368867,38	3232961,95
784	368868	3232958
785	368864,25	3232957,42
786	368866,14	3232944,9
787	368870,07	3232945,51
788	368870,71	3232941,57
789	368866,74	3232940,95
790	368868,34	3232930,35
791	368870,55	3232930,66
792	368871,24	3232925,8
793	368872,29	3232925,35
794	368889,51	3232926,65
795	368931,81	3232934,19
796	368931,49	3232936,12
797	368935,44	3232936,73
798	368935,75	3232934,85
799	368947,82	3232936,85
800	368947,47	3232938,94
801	368951,42	3232939,55
802	368951,76	3232937,51
803	368985,88	3232943,18
804	368985,43	3232945,91
805	368989,37	3232946,58
806	368989,83	3232943,84
807	368992,49	3232944,28
808	369001,61	3232946,95
809	369001,22	3232948,26
810	369005,07	3232949,37
811	369005,44	3232948,08
812	369014,73	3232950,81

813	369056,04	3232957,79
814	369070,29	3232959,13
815	369071,82	3232974,59
816	369068,55	3232992,69
817	369066,25	3233000,88
818	369061,48	3232999,54
819	369055,92	3233019,38
820	369059,78	3233020,38
821	369064,25	3233004,48
822	369069,03	3233005,82
823	369072,3	3232994,14
824	369075,76	3232975,31
825	369074,44	3232959,34
826	369073,65	3232956,38
827	369070,32	3232954,89
828	369071,84	3232931,78
829	369087,55	3232810,89
830	369083,58	3232810,36
831	369081,82	3232823,9
832	369081,08	3232823,81
833	369080,54	3232827,77
834	369081,31	3232827,87
835	369080	3232837,92
836	369079,02	3232837,8
837	369078,52	3232841,76
838	369079,49	3232841,89
839	369076,04	3232868,41
840	369075,2	3232868,31
841	369074,67	3232872,27
842	369075,52	3232872,38
843	369073,87	3232885,07
844	369073,14	3232885,07
845	369072,64	3232889,04
846	369073,35	3232889,13
847	369069,98	3232915,06
848	369069,26	3232915,06
849	369068,72	3232919,02
850	369069,45	3232919,12
851	369068,78	3232924,25
852	369068,02	3232924,16
853	369067,49	3232928,12
854	369068,27	3232928,22
855	369067,88	3232931,2
856	369066,34	3232954,56
857	369056,25	3232953,79
858	369015,96	3232947

859	368993,15	3232940,33
860	368971,47	3232936,73
861	368973,61	3232923,91
862	368969,66	3232923,28
863	368967,53	3232936,07
864	368890,32	3232922,73
865	368871,54	3232921,39
866	368869,59	3232922,09
867	368872,24	3232904,54
868	368865,62	3232903,57
869	368865,72	3232902,97
870	368876,59	3232904,73
871	368877,22	3232900,78
872	368866,35	3232899,02
873	368870,37	3232874,05
874	368857,45	3232872,23
875	368857,65	3232870,91
876	368859,35	3232868,12
877	368860	3232864,16
878	368882,25	3232867,76
879	368882,89	3232863,81
880	368860,63	3232860,21
881	368866,85	3232820,69
882	368863,81	3232814,63
883	368878,17	3232722,09
884	368880,48	3232722,45
885	368897,75	3232606,41
886	368897,35	3232602,22
887	368902,96	3232564,89
888	368909,3	3232533,13
889	368923,66	3232451,61
890	368932,38	3232387,08
891	368939,94	3232347,86
1	368949	3232287,87
Внутренний контур		
892	368913,43	3232486,65
893	368900,69	3232555,83
894	368898,65	3232555,42
895	368897,81	3232559,34
896	368899,91	3232559,75
897	368898,04	3232570,7
898	368896,45	3232570,45
899	368895,83	3232574,41
900	368897,45	3232574,65
901	368894,21	3232596,17
902	368892,57	3232595,92

903	368891,91	3232599,86
904	368893,62	3232600,12
905	368893,37	3232602,88
906	368893,76	3232607,07
907	368892,95	3232612,48
908	368889,96	3232612,02
909	368889,33	3232615,97
910	368892,36	3232616,43
911	368887,9	3232646,1
912	368884,56	3232645,59
913	368883,99	3232649,55
914	368887,31	3232650,05
915	368886,05	3232658,39
916	368882,81	3232657,89
917	368882,21	3232661,85
918	368885,46	3232662,34
919	368879,94	3232699,07
920	368876,62	3232698,56
921	368876,07	3232702,53
922	368879,35	3232703,03
923	368877,5	3232715,31
924	368874,16	3232714,8
925	368873,58	3232718,76
926	368874,61	3232718,76
927	368871,19	3232741,39
928	368870,23	3232741,24
929	368869,63	3232745,2
930	368870,59	3232745,34
931	368868,89	3232756,48
932	368868	3232756,35
933	368867,4	3232760,3
934	368868,29	3232760,44
935	368864,67	3232783,54
936	368863,52	3232783,36
937	368862,9	3232787,31
938	368864,02	3232787,49
939	368861,99	3232799,82
940	368861,05	3232799,68
941	368860,44	3232803,63
942	368861,33	3232803,77
943	368859,47	3232814,68
944	368862,85	3232821,2
945	368862,14	3232825,65
946	368857,09	3232824,84
947	368856,52	3232828,8
948	368861,5	3232829,6

949	368859,36	3232842,89
950	368854,54	3232842,11
951	368854	3232846,08
952	368858,73	3232846,84
953	368855,62	3232866,19
954	368853,94	3232869,42
955	368850,35	3232868,86
956	368849,7	3232872,82
957	368853,22	3232873,36
958	368851,38	3232884,74
959	368847,93	3232884,18
960	368847,27	3232888,15
961	368854,69	3232889,32
962	368856,81	3232876,18
963	368865,77	3232877,44
964	368861,02	3232906,99
965	368867,68	3232907,95
966	368863,06	3232938,55
967	368839,62	3232935,01
968	368838,98	3232939,12
969	368862,46	3232942,51
970	368860,14	3232957,78
971	368841,13	3232954,83
972	368840,6	3232958,79
973	368859,53	3232961,73
974	368855,81	3232985,66
975	368850,84	3232984,92
976	368841,53	3233042,74
977	368838,52	3233054,63
978	368816,71	3233049,12
979	368815,24	3233048,56
980	368815,24	3233046,78
981	368819,23	3233027,35
982	368780,19	3233019,33
983	368768,05	3233017,34
984	368772,08	3232997,39
985	368768,15	3232996,64
986	368764,21	3233016,16
987	368680,14	3232999,22
988	368671,17	3232997,88
989	368668,88	3233013,32
990	368645,38	3233009,83
991	368646,15	3233004,6
992	368645,45	3233000,31
993	368648,77	3233000,87
994	368649,43	3232996,92

995	368644,13	3232996,02
996	368644,13	3232994,14
997	368649,35	3232962,12
998	368654,03	3232963,03
999	368656,85	3232959,33
1000	368658,43	3232949,94
1001	368654,49	3232949,26
1002	368652,91	3232958,66
1003	368650	3232958,18
1004	368649,66	3232953,58
1005	368645,01	3232951,75
1006	368643,62	3232951,51
1007	368649,2	3232918,35
1008	368659,24	3232920,04
1009	368659,93	3232916,1
1010	368646,5	3232913,95
1011	368639,67	3232950,85
1012	368618,14	3232947,22
1013	368609,66	3232943,72
1014	368598,34	3232942,13
1015	368599,61	3232932,93
1016	368600,88	3232931,35
1017	368602,02	3232928,58
1018	368602,5	3232925,17
1019	368612,56	3232926,61
1020	368613,13	3232922,65
1021	368603,06	3232921,21
1022	368610,82	3232835,5
1023	368610,27	3232832,38
1024	368604,85	3232820,15
1025	368614,33	3232762,54
1026	368619,63	3232704,18
1027	368626,17	3232655,83
1028	368640,96	3232599,04
1029	368640,25	3232584,46
1030	368663,28	3232423,45
1031	368736,45	3232435,04
1032	368736,19	3232436,65
1033	368730,99	3232442,46
1034	368708,96	3232583,77
1035	368698,58	3232582,12
1036	368697,93	3232586,07
1037	368708,34	3232587,72
1038	368699,29	3232644,81
1039	368684,81	3232642,51
1040	368684,18	3232646,46

1041	368698,66	3232648,76
1042	368691,37	3232694,78
1043	368681,96	3232693,28
1044	368681,4	3232697,24
1045	368690,75	3232698,73
1046	368688,42	3232713,4
1047	368679,48	3232711,98
1048	368678,83	3232715,93
1049	368687,8	3232717,35
1050	368684,96	3232735,26
1051	368677,61	3232734,09
1052	368676,97	3232738,04
1053	368684,33	3232739,21
1054	368682,43	3232751,21
1055	368672,65	3232749,66
1056	368672,01	3232753,61
1057	368681,81	3232755,16
1058	368666,29	3232853,1
1059	368670,26	3232853,74
1060	368735,15	3232444,03
1061	368738,82	3232439,95
1062	368738,82	3232439,95
1063	368740,14	3232437,27
1064	368740,4	3232435,67
1065	368806,06	3232446,07
1066	368796,77	3232517,04
1067	368785,05	3232515,58
1068	368777,2	3232513,74
1069	368776,2	3232517,61
1070	368784,03	3232519,46
1071	368796,28	3232521,01
1072	368795,08	3232530,69
1073	368791,82	3232538,39
1074	368789,33	3232557,64
1075	368783,31	3232556,88
1076	368782,83	3232560,86
1077	368788,81	3232561,6
1078	368775,63	3232657,3
1079	368764,59	3232655,65
1080	368763,93	3232659,59
1081	368775,04	3232661,25
1082	368773,01	3232674,82
1083	368763,04	3232673,33
1084	368762,51	3232677,3
1085	368772,42	3232678,78
1086	368769,5	3232698,34



1087	368759,09	3232696,79
1088	368758,53	3232700,75
1089	368768,91	3232702,3
1090	368766,47	3232718,65
1091	368756,54	3232717,17
1092	368755,97	3232721,13
1093	368765,88	3232722,61
1094	368762,5	3232745,31
1095	368751,96	3232743,74
1096	368751,37	3232747,69
1097	368761,9	3232749,27
1098	368759,07	3232768,24
1099	368748,72	3232766,69
1100	368748,09	3232770,64
1101	368758,48	3232772,19
1102	368755,46	3232792,44
1103	368745	3232790,88
1104	368744,45	3232794,84
1105	368754,87	3232796,4
1106	368752,98	3232809,11
1107	368740,71	3232807,28
1108	368740,22	3232811,25
1109	368752,39	3232813,06
1110	368744,53	3232865,69
1111	368738,07	3232877,68
1112	368734,29	3232902,98
1113	368718,39	3232900,62
1114	368717,79	3232904,58
1115	368733,7	3232906,93
1116	368730,29	3232929,78
1117	368736,43	3232930,66
1118	368737	3232926,7
1119	368734,84	3232926,39
1120	368742,02	3232878,27
1121	368747,87	3232868,05
1122	368748,49	3232866,28
1123	368785,49	3232618,3
1124	368795,79	3232538,9
1125	368798,9	3232531,92
1126	368810,02	3232446,69
1127	368840,98	3232451,6
1128	368849,63	3232474,29
1129	368850,56	3232475,63
892	368913,43	3232486,65
Внутренний контур		
1130	368645,76	3232956,35

1131	368639,48	3232995,4
1132	368621,91	3232992,26
1133	368605,58	3232995,21
1134	368588,89	3232992,44
1135	368596,34	3232946,29
1136	368609,05	3232948,07
1137	368617,65	3232951,6
1130	368645,76	3232956,35
Внутренний контур		
1138	368837,56	3233058,51
1139	368815,33	3233146,43
1140	368818,72	3233149,15
1141	368807,56	3233194,83
1142	368799,08	3233192,78
1143	368795,5	3233207,69
1144	368795,53	3233210,86
1145	368791,41	3233227,83
1146	368790,29	3233230,21
1147	368779,57	3233285,9
1148	368774,98	3233288,13
1149	368764,82	3233337,13
1150	368710,57	3233325,65
1151	368673,87	3233320,82
1152	368674,57	3233316,15
1153	368672,73	3233315,91
1154	368706,5	3233107,89
1155	368715,64	3233046,89
1156	368721,86	3233012,11
1157	368770,23	3233021,85
1158	368814,51	3233030,46
1159	368810,47	3233050,7
1160	368815,73	3233053
1138	368837,56	3233058,51



**ОБЩЕСТВО С ОГРАНИЧЕННОЙ ОТВЕТСТВЕННОСТЬЮ**

**«Жилстройпроект»**

346782, Ростовская область, г. Азов, пер. Безымянный, 7  
СРО-П-187-20062013 ИНН 6101039206 КПП 614001001 БИК 046015211

Тел./факс в г. Азове: 8(86342) 66379; e-mail: deltaleon@mail.ru  
Тел./факс в г. Новочеркасске: 8 (8635) 210805; e-mail: 227520@mail.ru

Заказчик: Администрация Кировского сельского поселения  
Зимовниковского района

«Строительство распределительных сетей газоснабжения  
п. Красностепной Зимовниковского района  
Ростовской области»

**2020-012**

**ПРОЕКТ ПЛАНИРОВКИ ТЕРРИТОРИИ**

Материалы по обоснованию  
проекта планировки

Директор

С.М. Ковалев

Главный инженер проекта

А.М. Ковалев

2020г

### 3. МАТЕРИАЛЫ ПО ОБОСНОВАНИЮ ПРОЕКТА ПЛАНИРОВКИ ТЕРРИТОРИИ. ГРАФИЧЕСКАЯ ЧАСТЬ.

№ п.п.	Наименование чертежа	Номер чертежа
1	Схема элементов планировочной структуры	
2	Схема использования территории, схема границ зон с особыми условиями использования территории в период подготовки проекта планировки территории, схема конструктивных и планировочных решений	

На рассматриваемой для проекта планировки территории отсутствуют:

- границы объектов культурного наследия
- территории подверженные чрезвычайным ситуациям природного или техногенного характера.

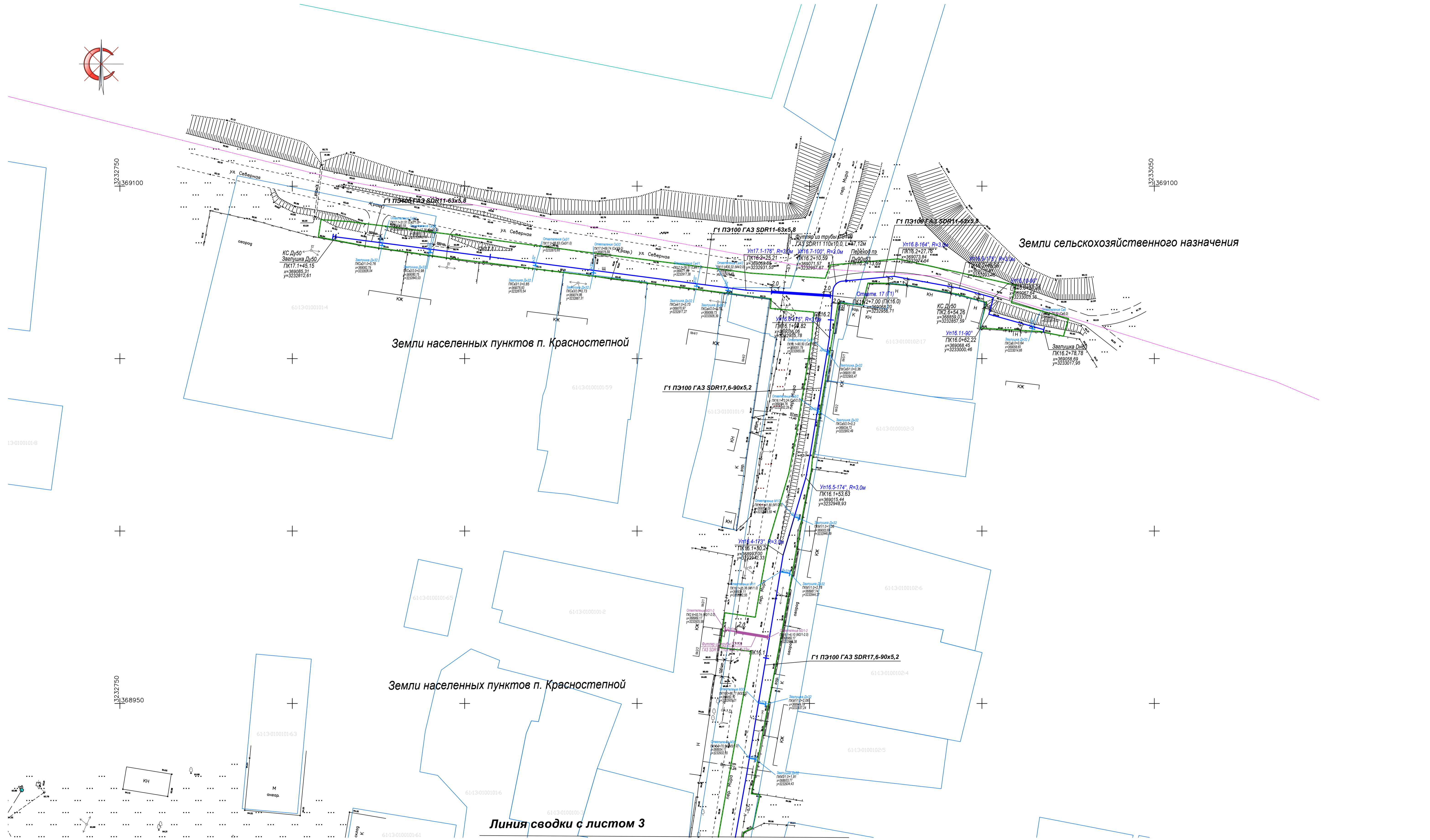
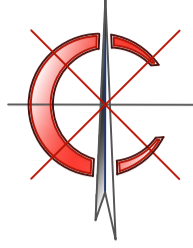
В связи с чем схема границ территории подверженных риску возникновения чрезвычайных ситуаций, схема границ территорий объектов культурного наследия не разрабатывались.

Схемы организации улично-дорожной сети, движения транспорта и вертикальной планировки, инженерной подготовки и инженерной защиты территории не разрабатывалась, потому что для строительства рассматриваемого объекта данные процессы нецелесообразны и проектно-сметной документацией не предусмотрены.

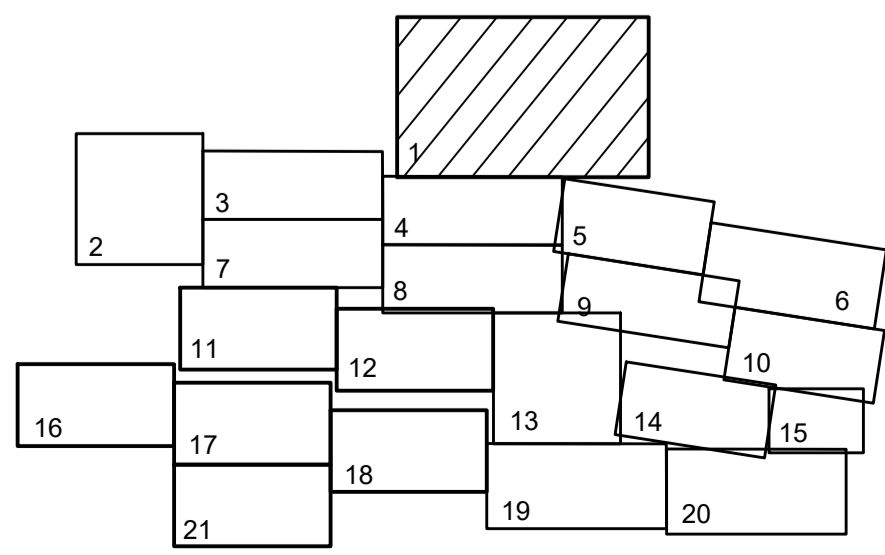
,







- Граница зоны планируемого размещения линейного объекта
- Проектируемый линейный объект
- Граница населенного пункта п. Красностепной
- Граница существующего земельного участка

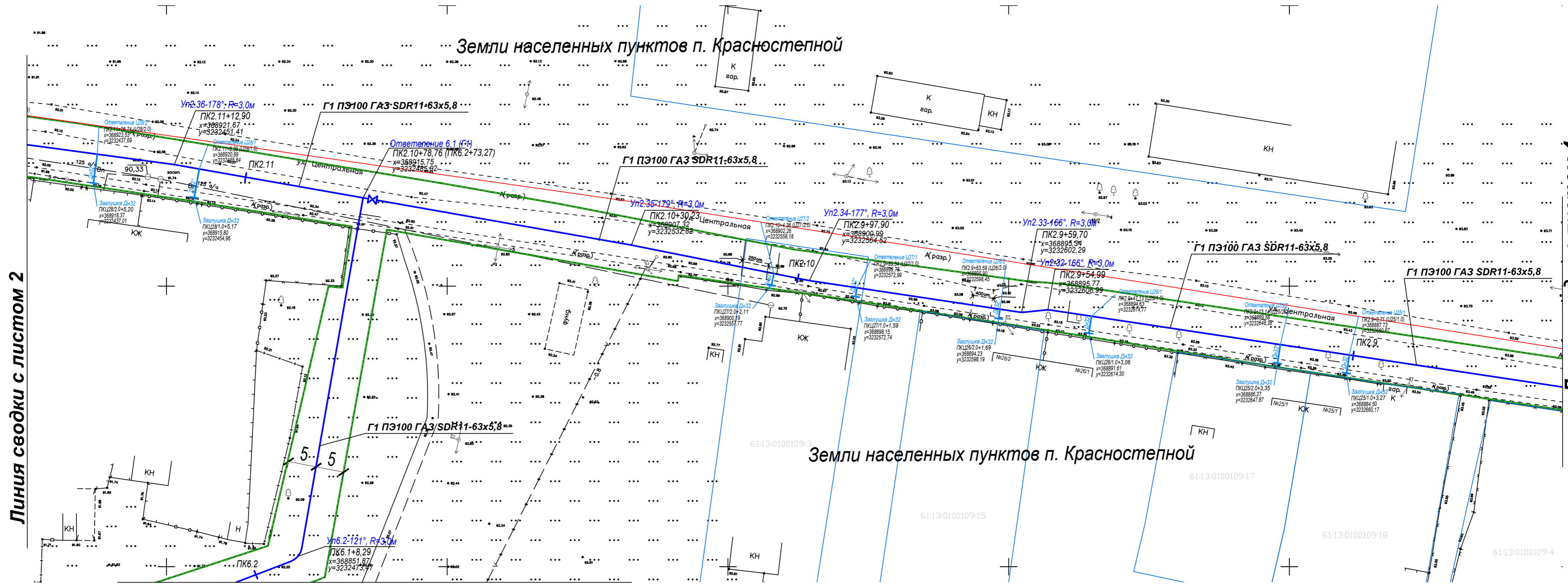
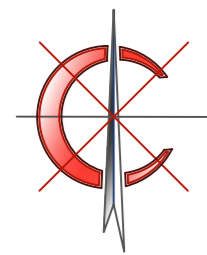


2020-012					
Строительство распределительных сетей газоснабжения					
п. Красностепной Зимовниковского района Ростовской области					
Материалы по обоснованию			стадия	лист	листов
проекта планировки территории			П	1	21
Раздел 3. Графическая часть					
Схема использования территории в период подготовки проекта					
планировки территории, схема границ зон с особыми условиями					
использования территорий, схема конструктивных					
и планировочных решений					
			000		
			"Жилстройпроект"		
Копировал					

Взам. инв. №  
Подп. и дата  
Мас. № подл.



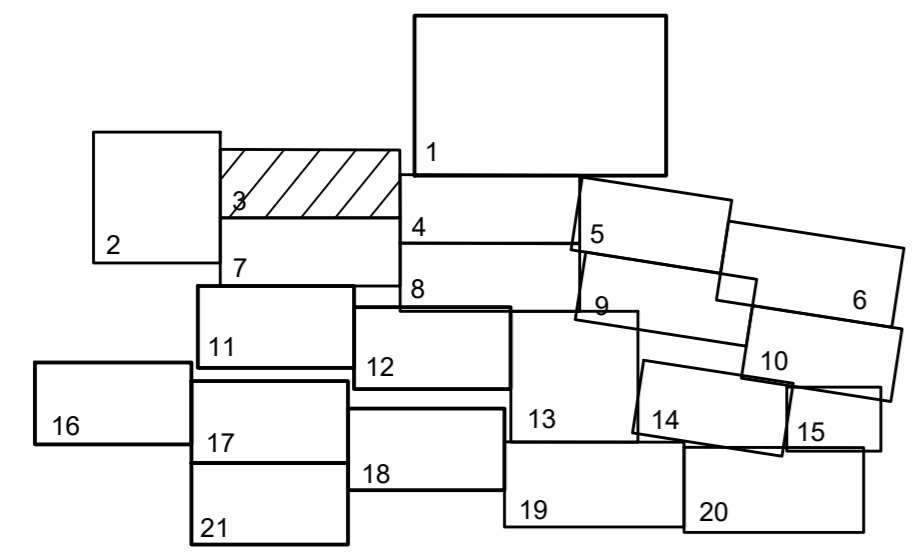




Линия сводки с листом 2

Линия сводки с листом 4

Линия сводки с листом 7



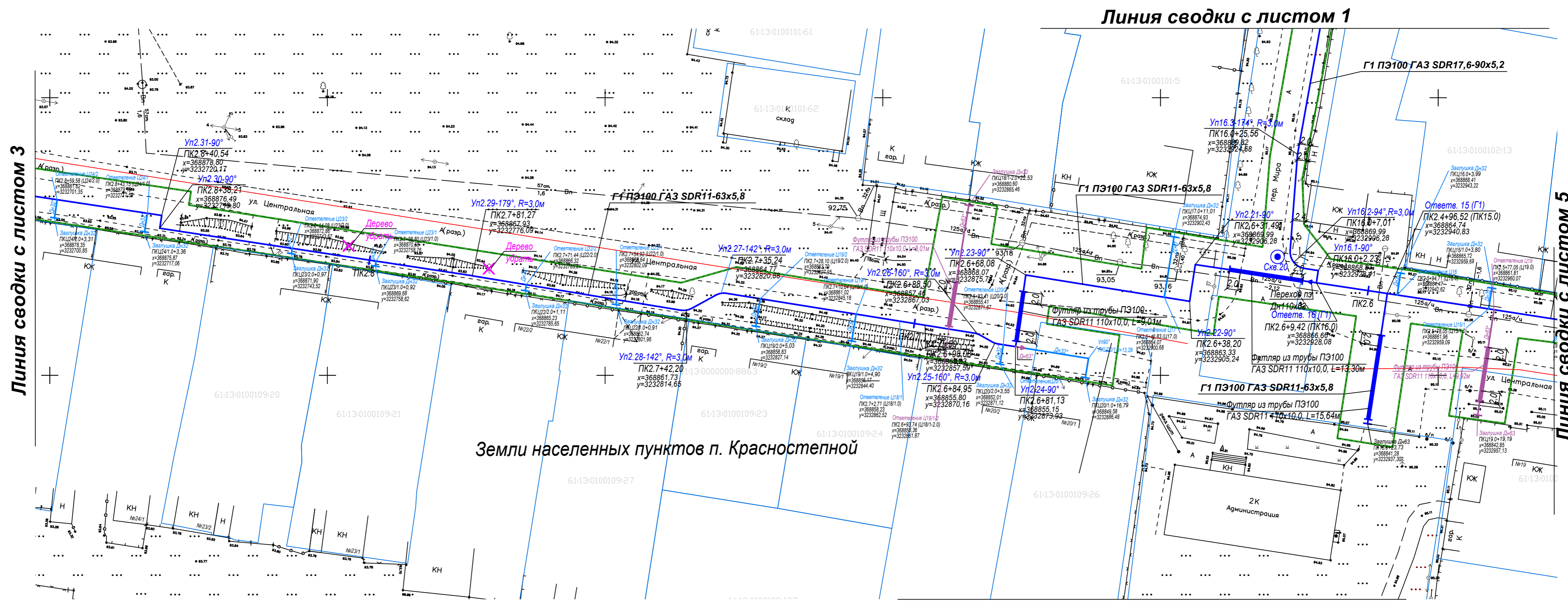

- Граница зоны планируемого размещения линейного объекта
- Проектируемый линейный объект
- Проектируемый линейный объект
- Граница населенного пункта п. Красностепной
- Граница существующего земельного участка

					2020-012				
					Строительство распределительных сетей газоснабжения п. Красностепной Зимовниковского района Ростовской области				
Изм	кол. ун	лист	№ док	Подпись	Дата	Материалы по обоснованию проекта планировки территории Раздел 3. Графическая часть	стадия П	лист 3	листов 21
Выполнил			Бойко П.В.		04.20				
Проверил			Ковалев А.М.		04.20				
Директор			Ковалев С.М.		04.20	Схема использования территории в период подготовки проекта планировки территории, схема границ зон с особыми условиями использования территорий, схема конструктивных и планировочных решений			

Копировал

Инд. № подл.	Подп. и дата	Взам. инв. №





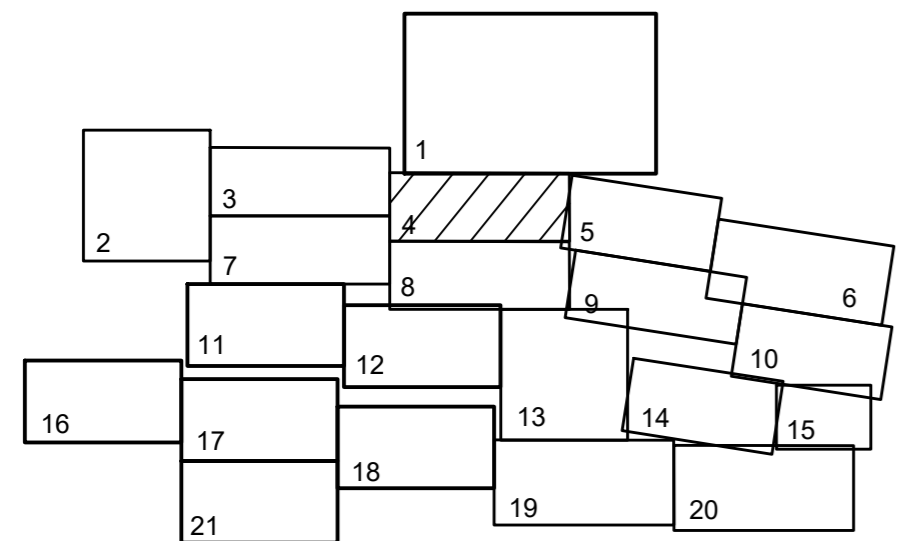
Линия сводки с листом 1

Линия сводки с листом 3

Линия сводки с листом 5

Линия сводки с листом 8

Земли населенных пунктов п. Красностепной

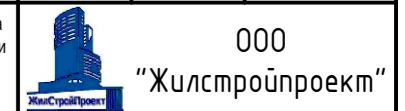


- Граница зоны планируемого размещения линейного объекта
- Проектируемый линейный объект
- Проектируемый линейный объект
- Граница населенного пункта п. Красностепной
- Граница существующего земельного участка

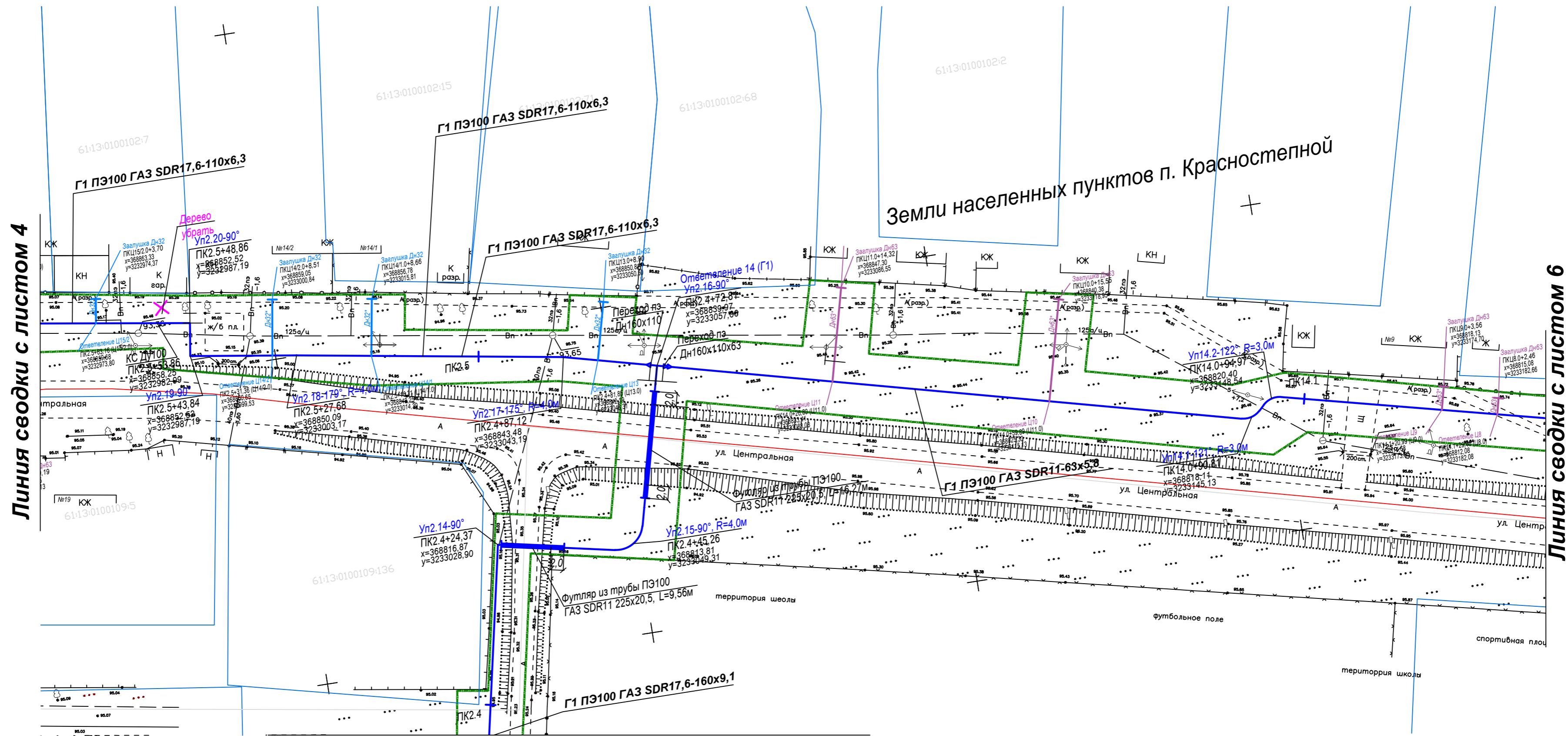
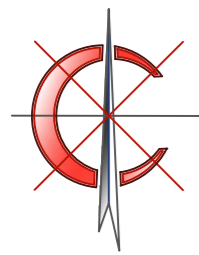
					2020-012							
					Строительство распределительных сетей газоснабжения п. Красностепной Зимовниковского района Ростовской области							
изм	кол.уч	лист	№ док	Подпись	Дата	Материалы по обоснованию проекта планировки территории Раздел 3. Графическая часть	стадия	лист	листов			
Выполнил				Бойко П.В.	04.20					П	4	21
Проверил				Ковалев А.М.	04.20							
Директор				Ковалев С.М.	04.20							
						04.20						

Изм. № подл. Подп. и дата. Взам. инв. №

Копировал





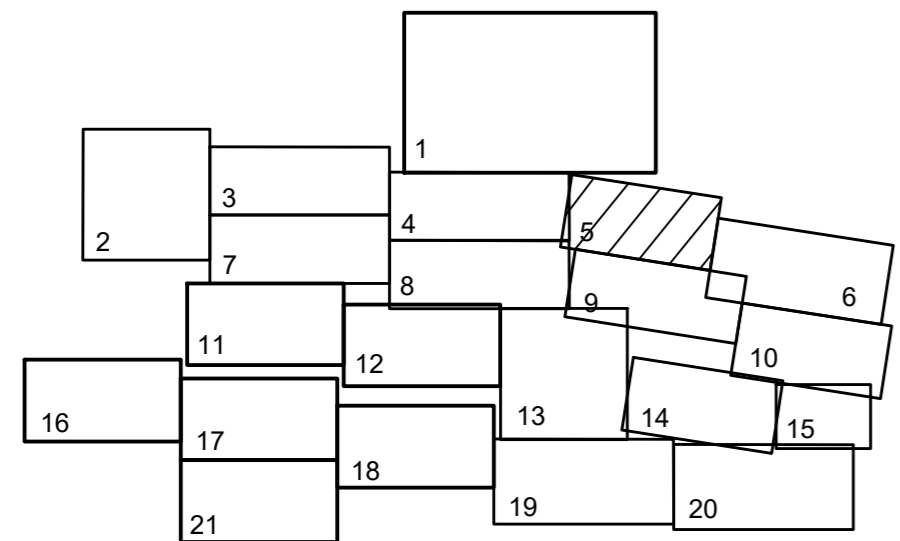


Линия сводки с листом 4

Линия сводки с листом 6

Линия сводки с листом 9

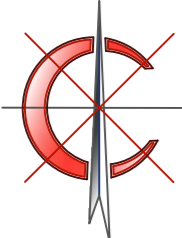
- Граница зоны планируемого размещения линейного объекта
- Проектируемый линейный объект
- Проектируемый линейный объект
- 2 Характерная точка зоны планируемого размещения линейного объекта
- Граница населенного пункта п. Красностепной
- Граница планируемой охранной зоны проектируемого линейного объекта
- 1 Характерная точка границы планируемой охранной зоны проектируемого линейного объекта



					2020-012					
					Строительство распределительных сетей газоснабжения п. Красностепной Зимовниковского района Ростовской области					
изм	кол. ун	лист	№ док	Подпись	Дата	Материалы по обоснованию проекта планировки территории Раздел 3. Графическая часть	стадия П	лист 5	листов 21	
	Выполнил	Бойко П.В.			04.20					
	Проверил	Ковалев А.М.			04.20					
	Директор	Ковалев С.М.			04.20					
					Схема использования территории в период подготовки проекта планировки территории, схема границ зон с особыми условиями использования территорий, схема конструктивных и планировочных решений			000 "Жилстройпроект"		

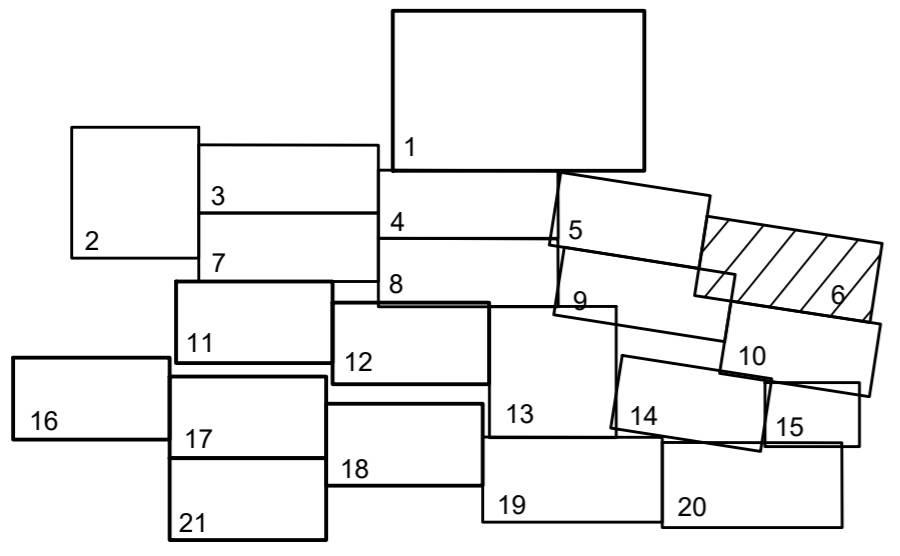
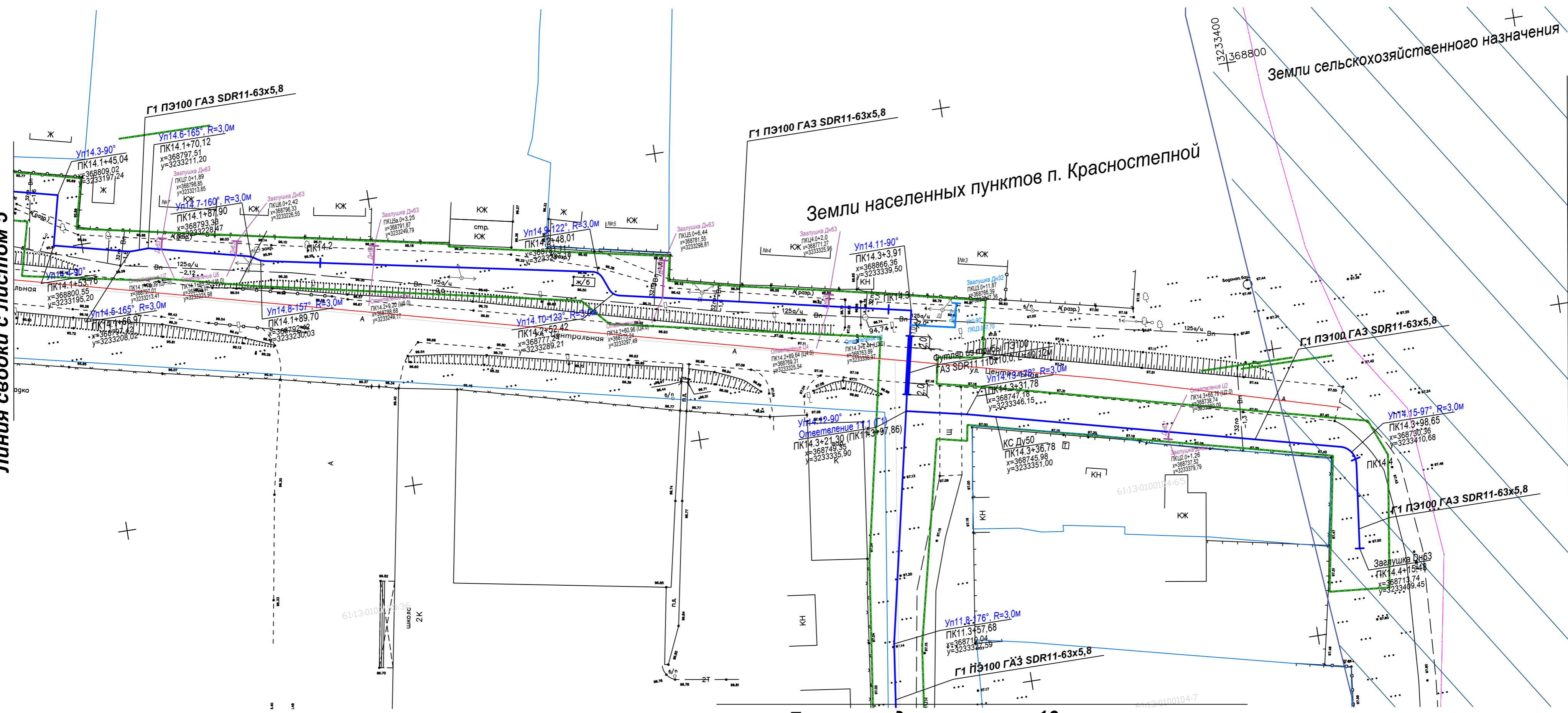
Копировал

Изм. № подл. Подп. и дата. Взам. инв. №



Линия сводки с листом 5

Линия сводки с листом 10



- Граница зоны планируемого размещения линейного объекта
- Проектируемый линейный объект
- Проектируемый линейный объект
- Граница населенного пункта п. Красностепной
- Граница существующего земельного участка
- Граница водоохранной зоны пруда на безымянной балке

Изм. №	подл.	дата	Взам. инв. №


2020-012										
Строительство распределительных сетей газоснабжения п. Красностепной Зимовниковского района Ростовской области										
Изм.	кол. ун.	лист	N док.	Подпись	Дата	Материалы по обоснованию проекта планировки территории Раздел 3. Графическая часть	стадия П	лист 6	листов 21	
Выполнил	Бойко П.В.				04.20					
Проверил	Ковалев А.М.				04.20					
Директор	Ковалев С.М.				04.20	Схема использования территории в период подготовки проекта планировки территории, схема границ зон с особыми условиями использования территорий, схема конструктивных и планировочных решений				
Копировал							000		"Жилстройпроект"	



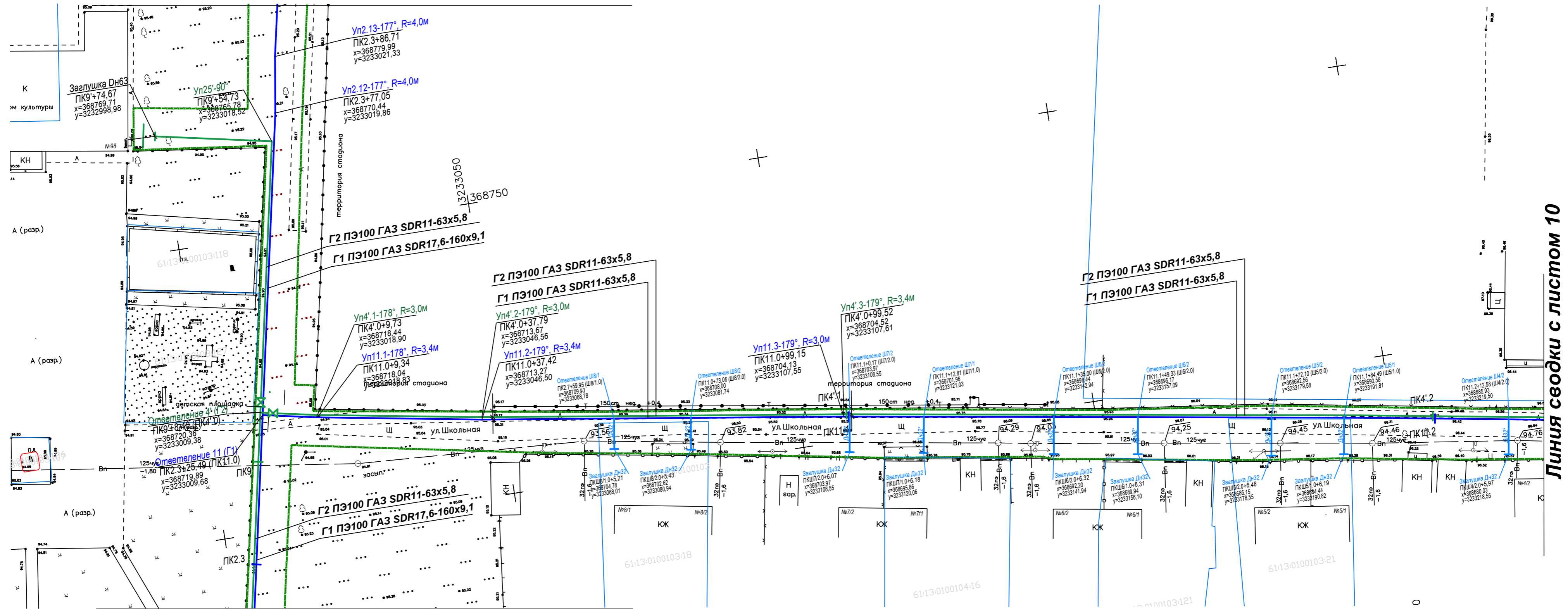






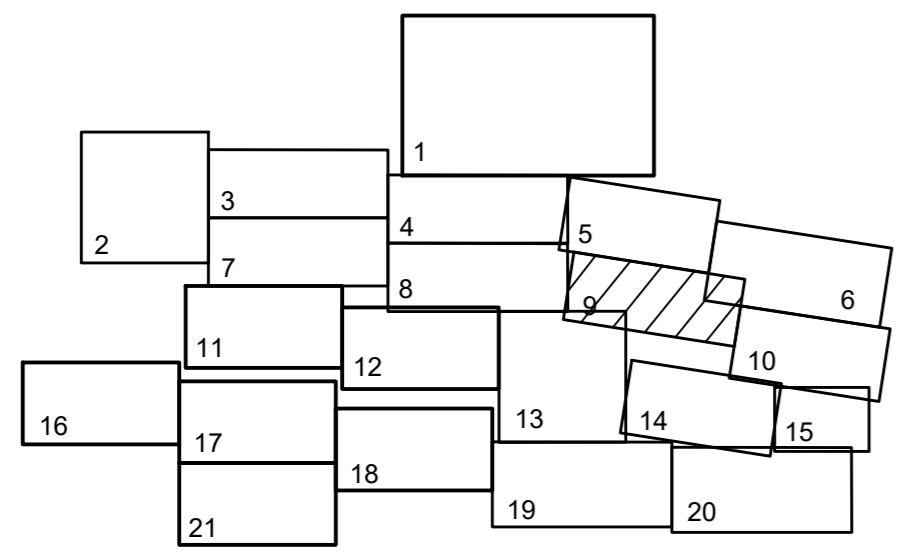


Линия сводки с листом 5



Линия сводки с листом 13

Линия сводки с листом 10

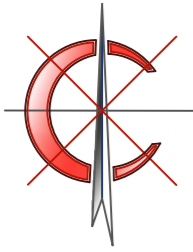


- Граница зоны планируемого размещения линейного объекта
- Проектируемый линейный объект
- Проектируемый линейный объект
- Граница населенного пункта п. Красностепной
- Граница существующего земельного участка

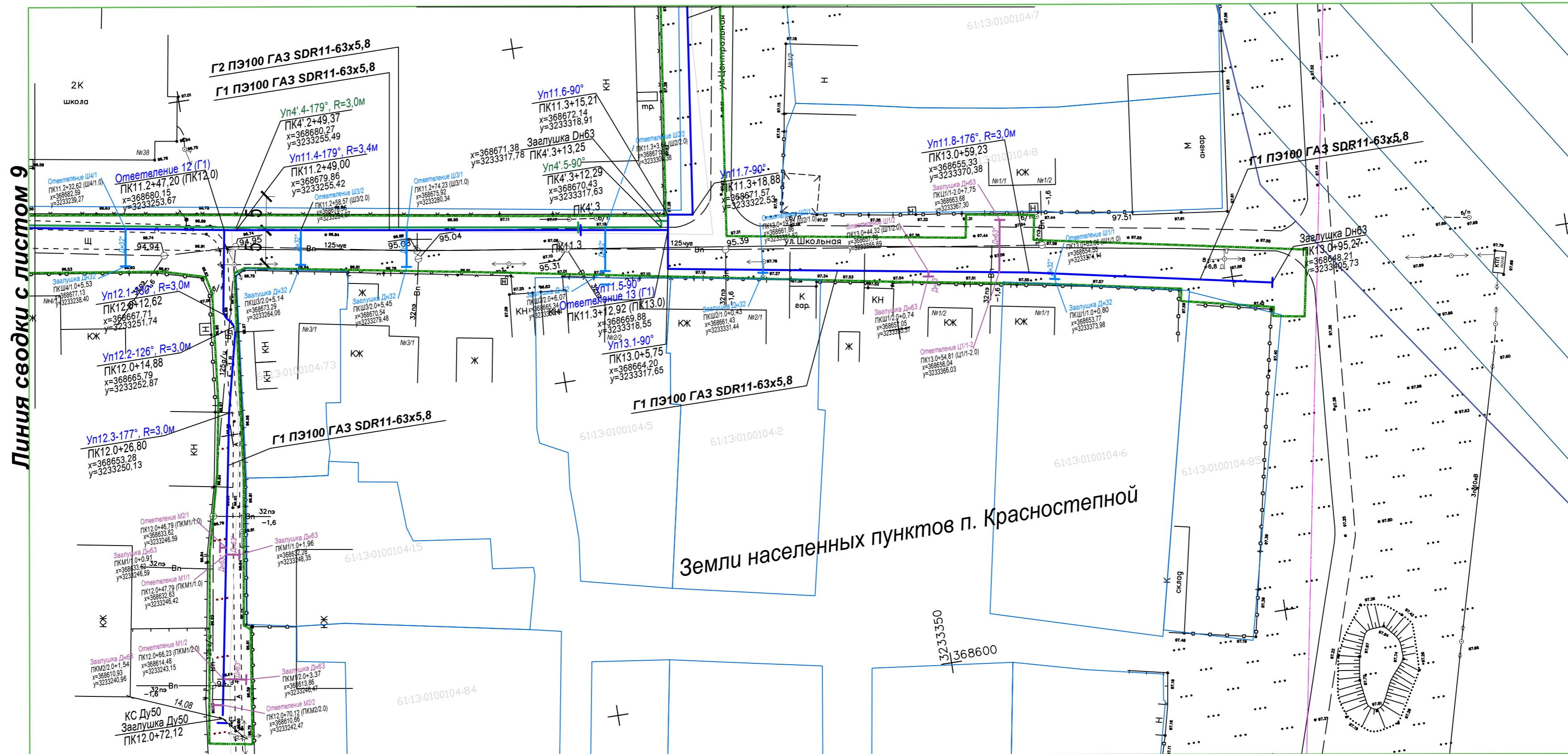
Изм. №	Подп. и дата	Взам. инв. №

2020-012					
Строительство распределительных сетей газоснабжения п. Красностепной Зимовниковского района Ростовской области					
Изм.	кол. ун. лист	№ док.	Подпись	Дата	
Выполнил	Бойко П.В.			04.20	
Проверил	Ковалев А.М.			04.20	
Директор	Ковалев С.М.			04.20	
Материалы по обоснованию проекта планировки территории Раздел 3. Графическая часть				стадия	лист
				П	9
					21
Схема использования территории в период подготовки проекта планировки территории, схема границ зон с особыми условиями использования территорий, схема конструктивных и планировочных решений					000
					"Жилстройпроект"

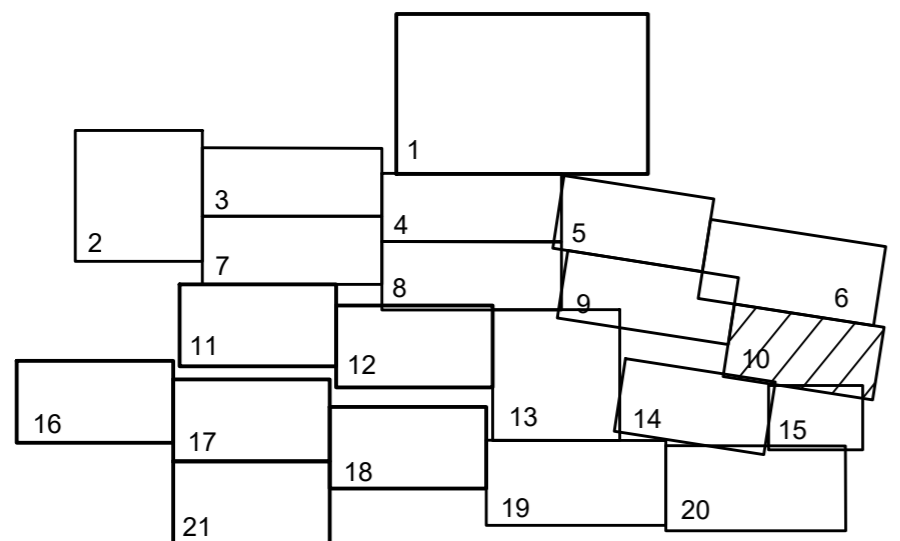
Копировал



Линия сводки с листом 6



Линия сводки с листом 14

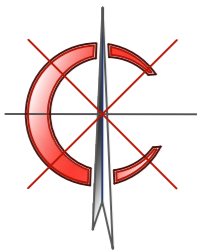


- Граница зоны планируемого размещения линейного объекта
- Проектируемый линейный объект
- Проектируемый линейный объект
- Граница населенного пункта п. Красностепной
- Граница существующего земельного участка

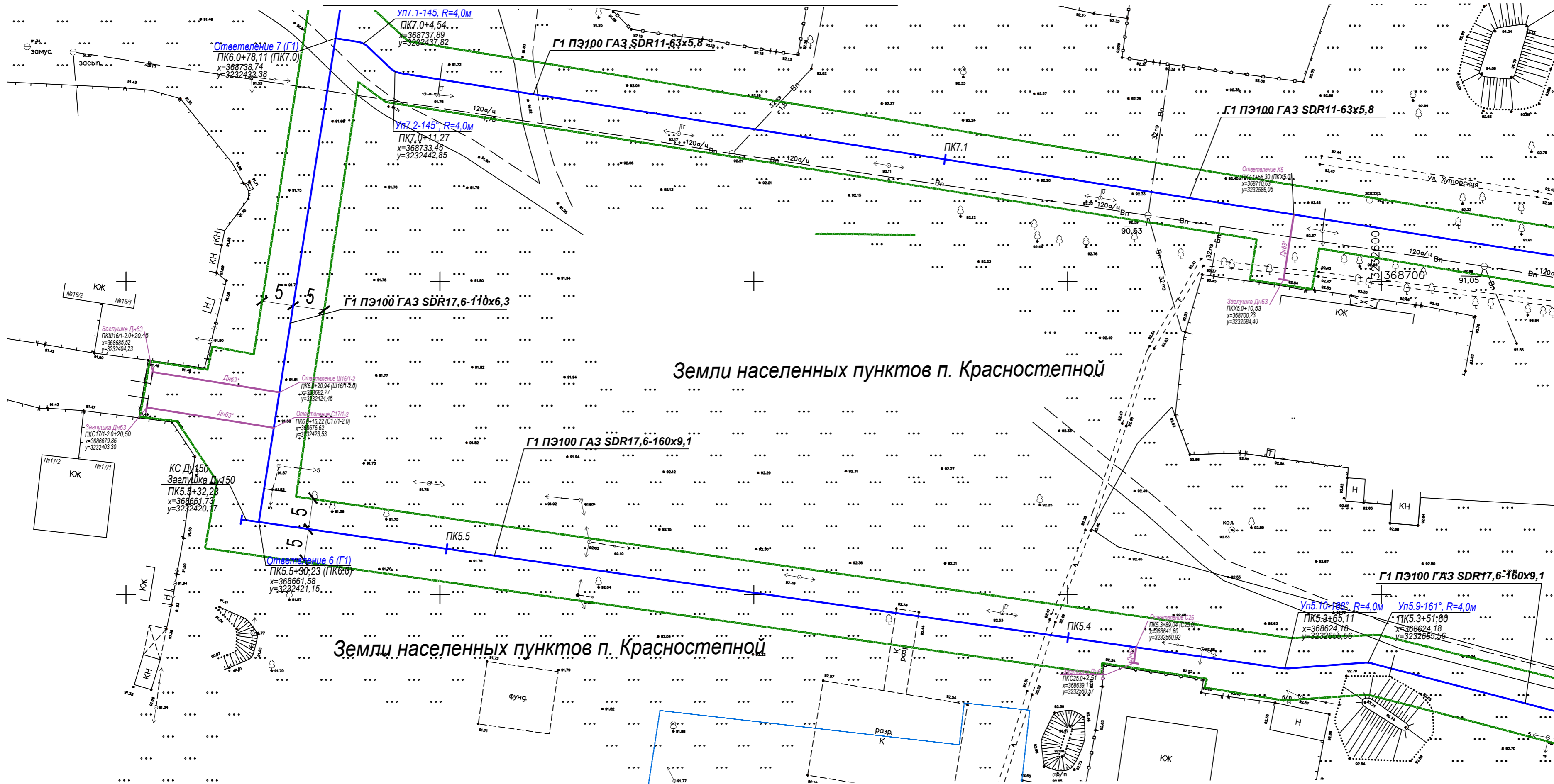
Изм. №	Подп. и дата	Взам. инв. №

2020-012					
Строительство распределительных сетей газоснабжения п. Красностепной Зимовниковского района Ростовской области					
Изм.	кол. ун.	лист	N док.	Подпись	Дата
Выполнил	Бойко П.В.	04.20			
Проверил	Ковалев А.М.	04.20			
Директор	Ковалев С.М.	04.20			
					04.20
Материалы по обоснованию проекта планировки территории Раздел 3. Графическая часть				стадия	лист
				П	10
Схема использования территории в период подготовки проекта планировки территории, схема границ зон с особыми условиями использования территорий, схема конструктивных и планировочных решений					листов
					21
					000
					"Жилстройпроект"



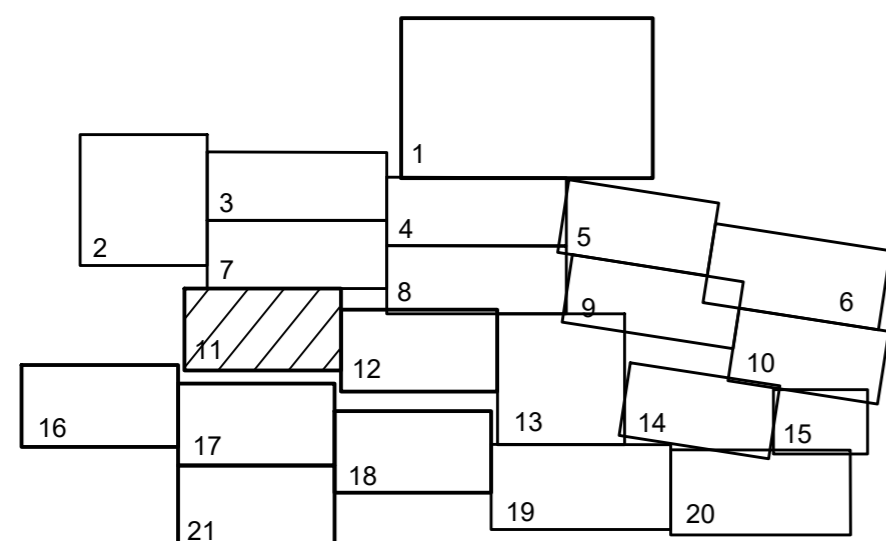


### Линия сводки с листом 7



Земли населенных пунктов п. Красностепной

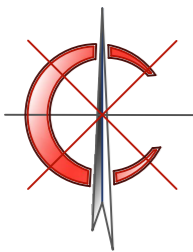
Земли населенных пунктов п. Красностепной



- Граница зоны планируемого размещения линейного объекта
- Проектируемый линейный объект
- Проектируемый линейный объект
- Граница населенного пункта п. Красностепной
- Граница существующего земельного участка

					2020-012					
					Строительство распределительных сетей газоснабжения п. Красностепной Зимовниковского района Ростовской области					
Изм.	кол.уч.	лист	№ док	Подпись	Дата	Материалы по обоснованию проекта планировки территории Раздел 3. Графическая часть	стадия	лист	листов	
Выполнил	Бойко П.В.				04.20		П	11	21	
Проверил	Ковалев А.М.				04.20					
Директор	Ковалев С.М.				04.20	Схема использования территории в период подготовки проекта планировки территории, схема границ зон с особыми условиями использования территорий, схема конструктивных и планировочных решений				
					Копировал			000 "Жилстройпроект"		

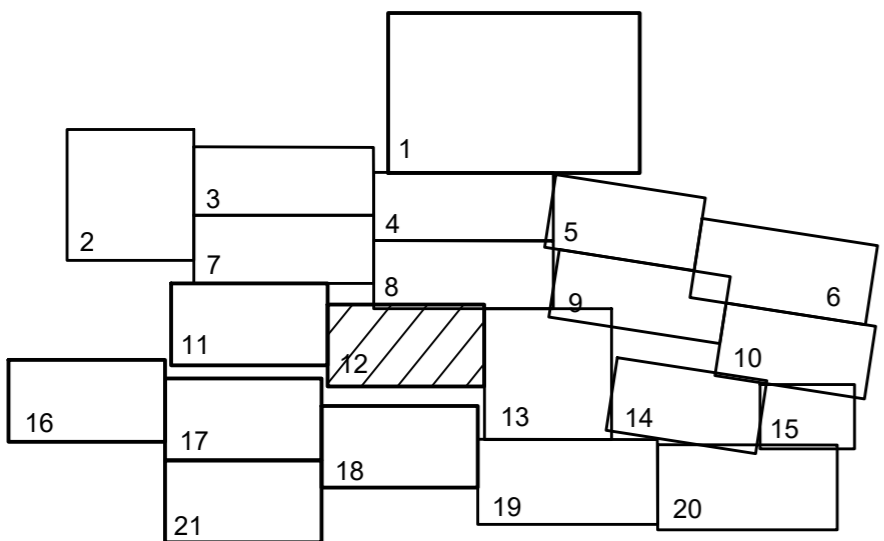
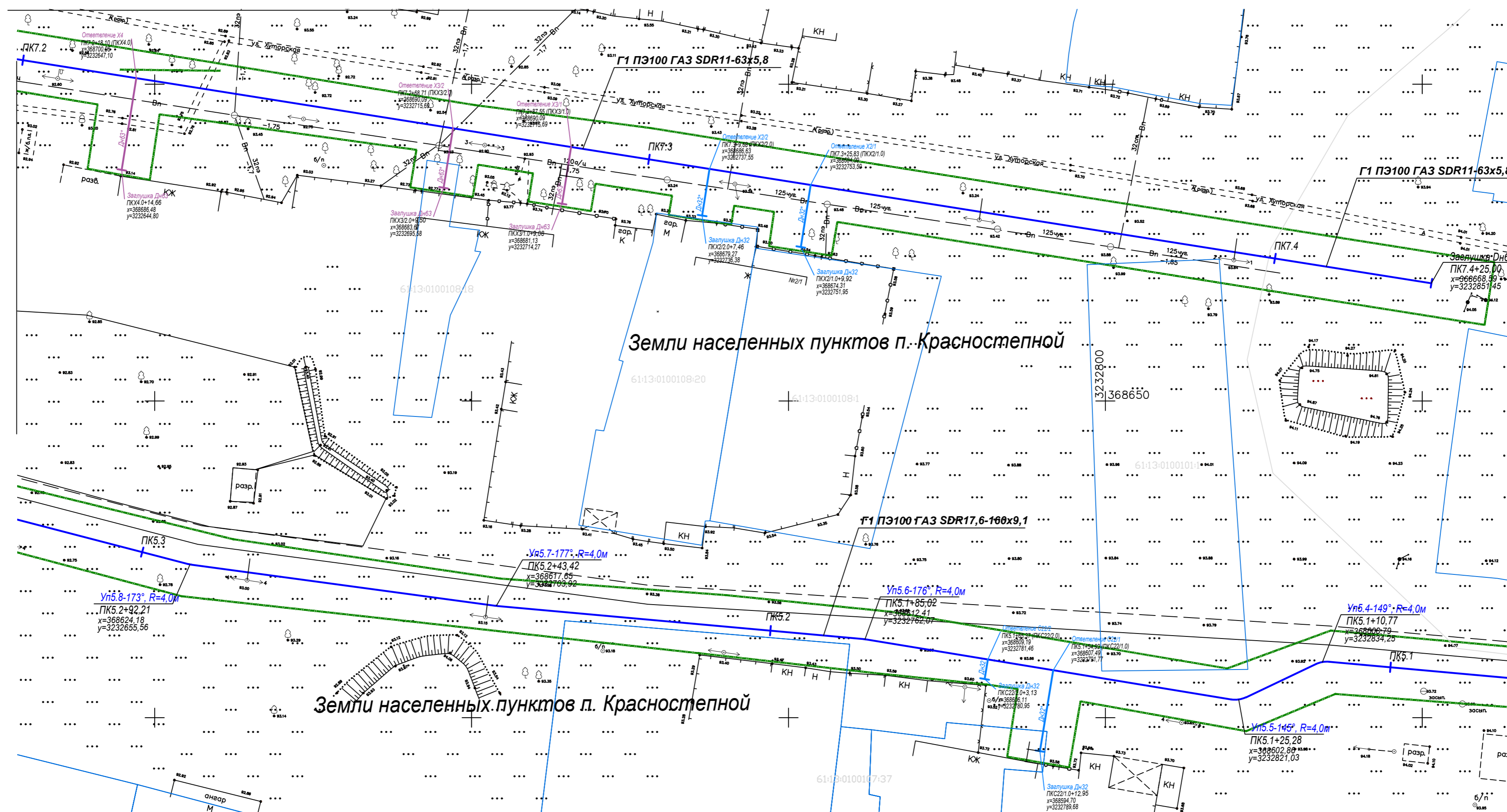
Изм. № подл. Подп. и дата. Взам. инв. №



Линия сводки с листом 7

Линия сводки с листом 11

Линия сводки с листом 13




- Граница зоны планируемого размещения линейного объекта
- Проектируемый линейный объект
- Проектируемый линейный объект
- Граница населенного пункта п. Красностепной
- Граница существующего земельного участка

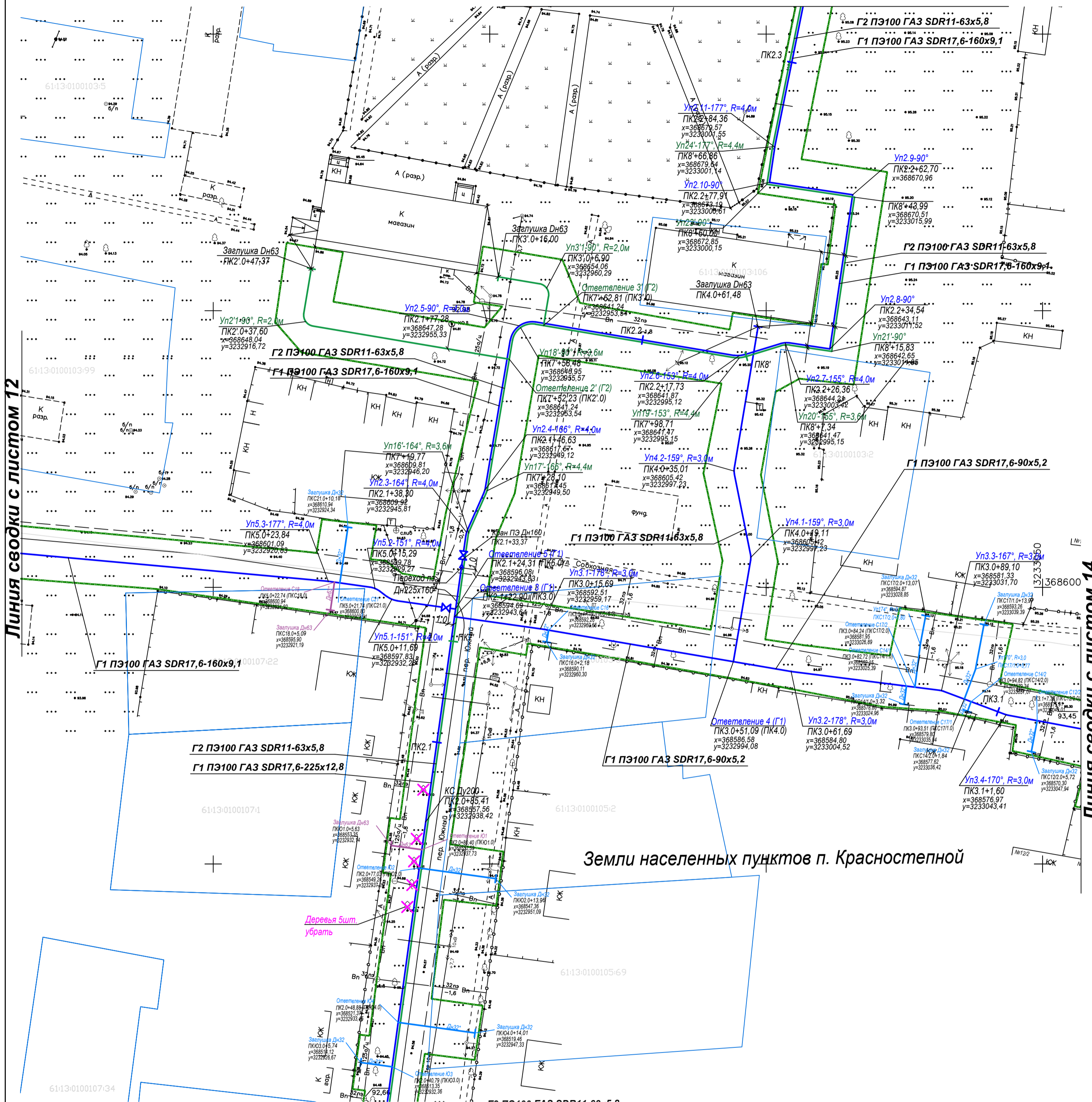
					2020-012							
					Строительство распределительных сетей газоснабжения п. Красностепной Зимовниковского района Ростовской области							
Изм.	кол. ун.	лист	№ док.	Подпись	Дата	Материалы по обоснованию проекта планировки территории Раздел 3. Графическая часть	стадия	лист	листов			
Выполнил	Бойко П.В.				04.20					П	12	21
Проверил	Ковалев А.М.				04.20							
Директор	Ковалев С.М.				04.20							
					04.20							
Схема использования территории в период подготовки проекта планировки территории, схема границ зон с особыми условиями использования территорий, схема конструктивных и планировочных решений							000 "Жилстройпроект"					

Копировал





## Линия сводки с листом 9



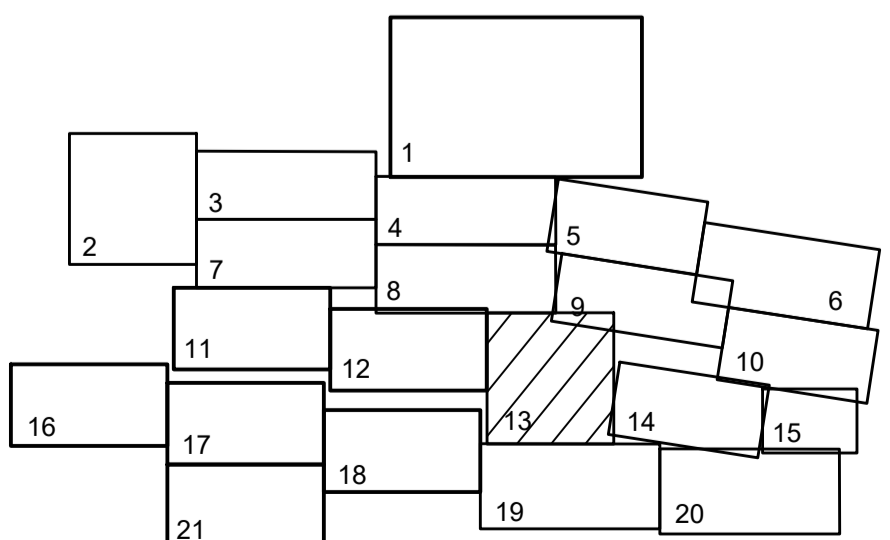
Линия сводки с листом 12

Линия сводки с листом 14

Земли населенных пунктов п. Красностепной

## Линия сводки с листом 20

- Граница зоны планируемого размещения линейного объекта
- Проектируемый линейный объект
- Проектируемый линейный объект
- Граница населенного пункта п. Красностепной
- Граница существующего земельного участка

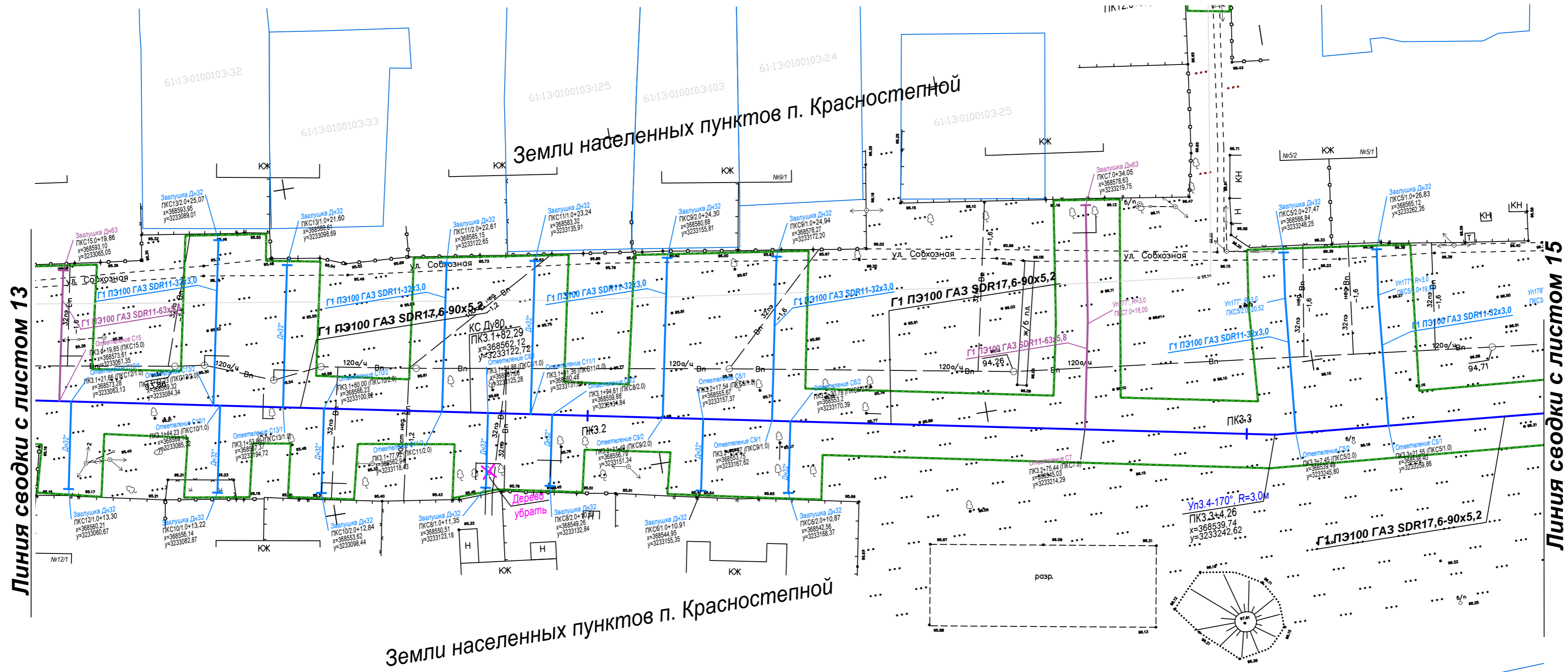
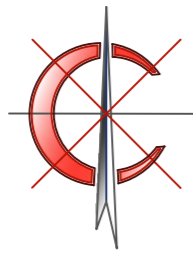


Изм. № подл.	Подп. и дата	Взам. инв. №

2020-012				Строительство распределительных сетей газоснабжения п. Красностепной Зимовниковского района Ростовской области					
изм	кол. ун	лист	№ док	Подпись	Дата	Материалы по обоснованию проекта планировки территории	стадия	лист	листов
Выполнил	Бойко П.В.				04.20	Раздел 3. Графическая часть	П	13	21
Проверил	Ковалев А.М.				04.20				
Директор	Ковалев С.М.				04.20				
Схема использования территории в период подготовки проекта планировки территории, схема границ зон с особыми условиями использования территории, схема конструктивных и планировочных решений							000 "Жилстройпроект"		

Копировал

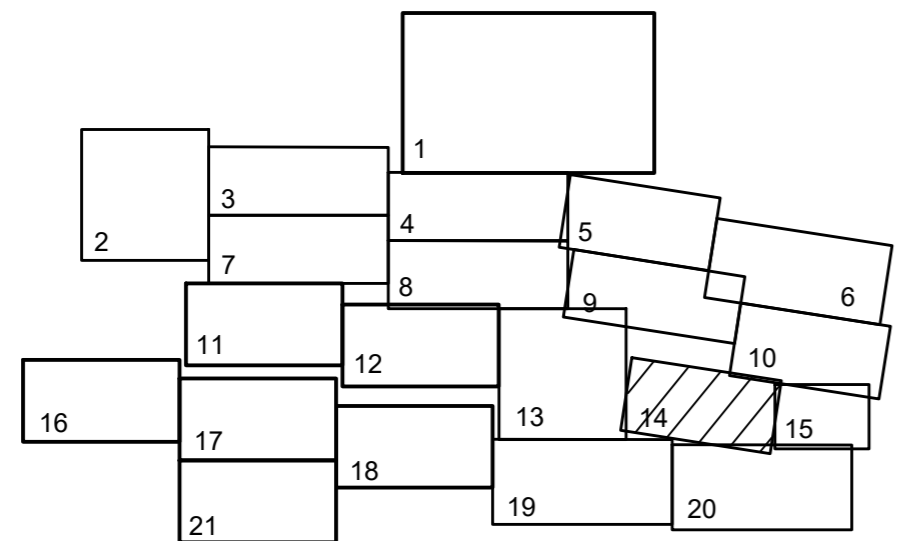




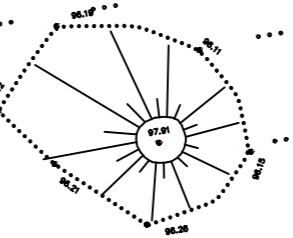
Линия сводки с листом 13

Линия сводки с листом 15

Земли населенных пунктов п. Красностепной



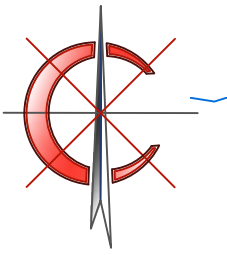
- Граница зоны планируемого размещения линейного объекта
- Проектируемый линейный объект
- Граница населенного пункта п. Красностепной
- Граница существующего земельного участка



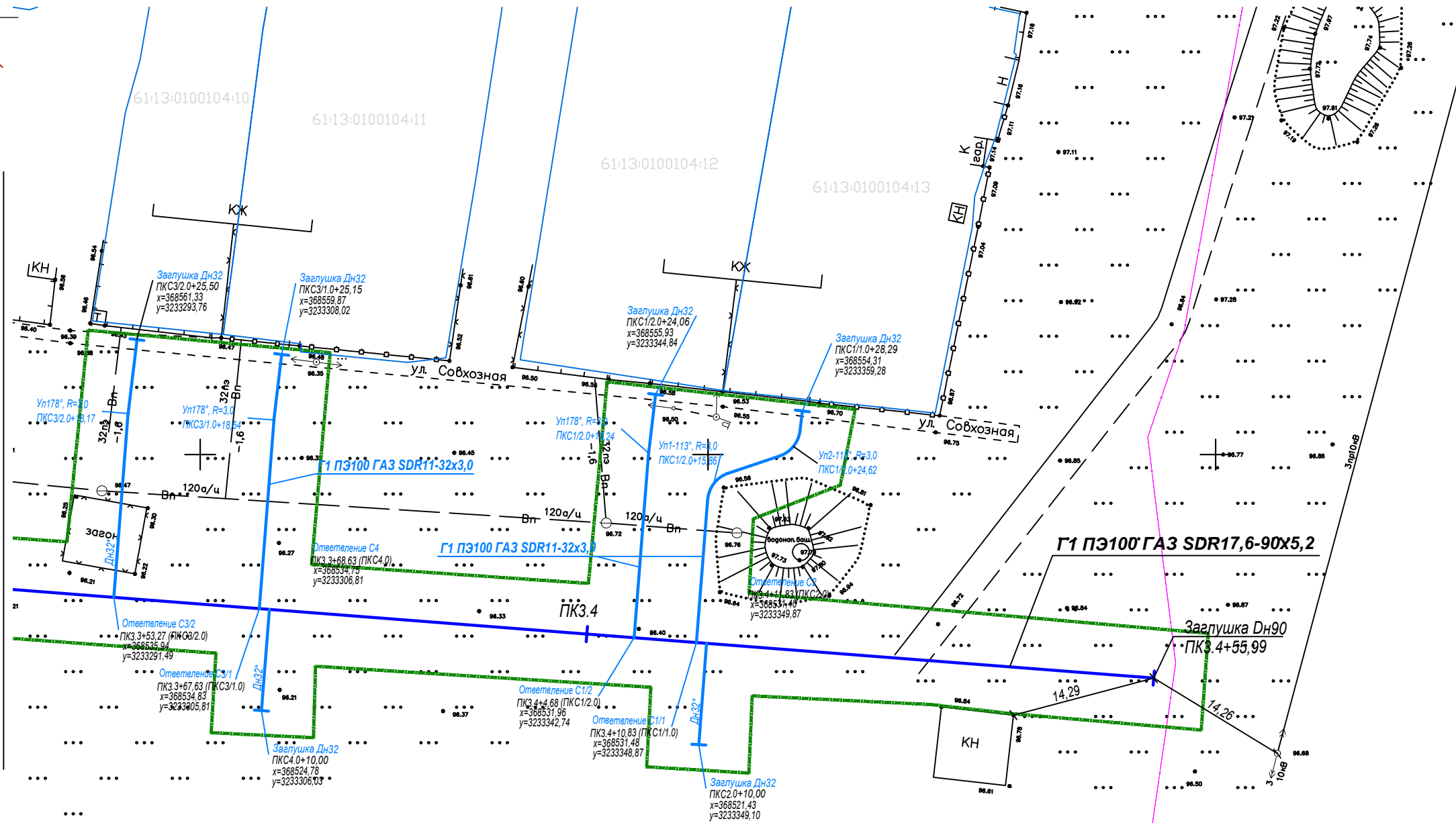
Изм. № подл.	Подп. и дата	Взам. инв. №

2020-012				
Строительство распределительных сетей газоснабжения п. Красностепной Зимовниковского района Ростовской области				
Изм.	кол.уч. лист	№ док.	Подпись	Дата
Выполнил	Бойко П.В.			04.20
Проверил	Ковалев А.М.			04.20
Директор	Ковалев С.М.			04.20
Материалы по обоснованию проекта планировки территории Раздел 3. Графическая часть			стадия	лист
			П	14
Схема использования территории в период подготовки проекта планировки территории, схема границ зон с особыми условиями использования территорий, схема конструктивных и планировочных решений			000	
			"Жилстройпроект"	

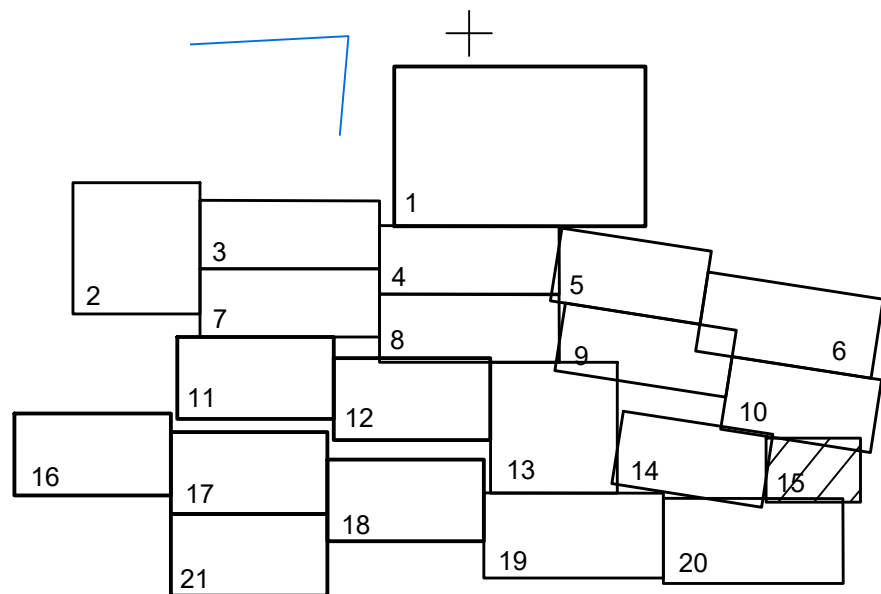
Копировал



Линия сводки с листом 14



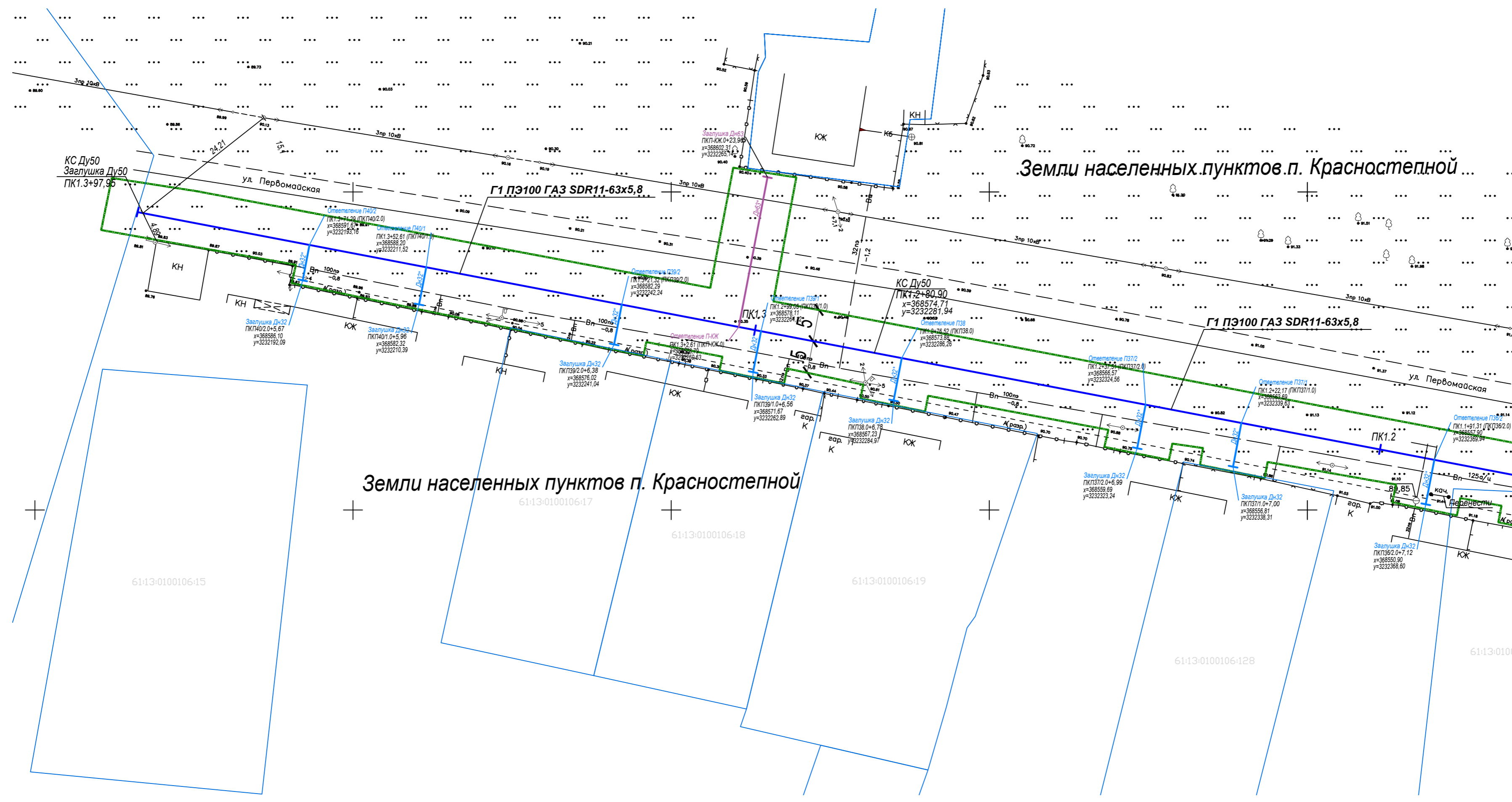
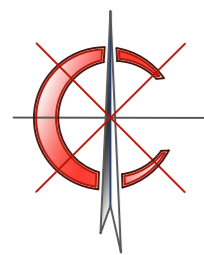
Земли населенных пунктов п. Красностепной



						2020-012			
						Строительство распределительных сетей газоснабжения п. Красностепной Зимовниковского района Ростовской области			
изм	кол.уч	лист	N док	Подпись	Дата	Материалы по обоснованию проекта планировки территории Раздел 3. Графическая часть	стадия	лист	листов
Выполнил	Бойко П.В.				04.20		П	15	21
Проверил	Ковалев А.М.				04.20				
Директор	Ковалев С.М.				04.20				
						Схема использования территории в период подготовки проекта планировки территории, схема границ зон с особыми условиями использования территорий, схема конструктивных и планировочных решений	000 "Жилстройпроект"		

Копировал

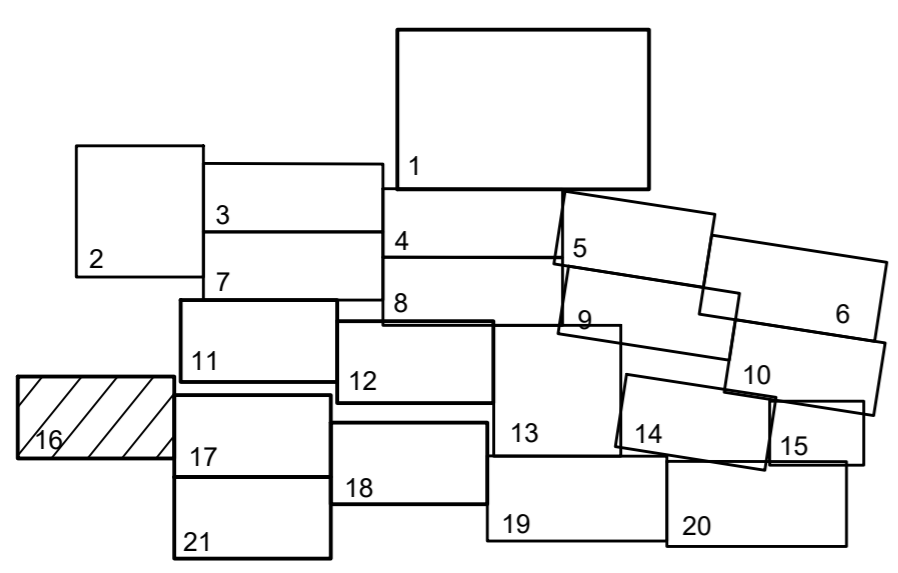
Инва. № подл.	
Подп. и дата	
Взам. инв. №	



Земли населенных пунктов п. Красностепной ...

Земли населенных пунктов п. Красностепной

Линия сводки с листом 17

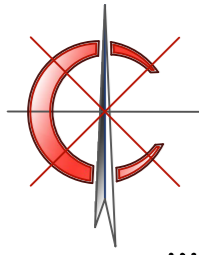


- Граница зоны планируемого размещения линейного объекта
- Проектируемый линейный объект
- Проектируемый линейный объект
- Граница населенного пункта п. Красностепной
- Граница существующего земельного участка

					2020-012				
					Строительство распределительных сетей газоснабжения п. Красностепной Зимовниковского района Ростовской области				
Изм.	кол. ун.	лист	№ док.	Подпись	Дата	Материалы по обоснованию проекта планировки территории Раздел 3. Графическая часть	стадия П	лист 16	листов 21
Выполнил			Бойко П.В.		04.20				
Проверил			Ковалев А.М.		04.20				
Директор			Ковалев С.М.		04.20	Схема использования территории в период подготовки проекта планировки территории, схема границ зон с особыми условиями использования территорий, схема конструктивных и планировочных решений			

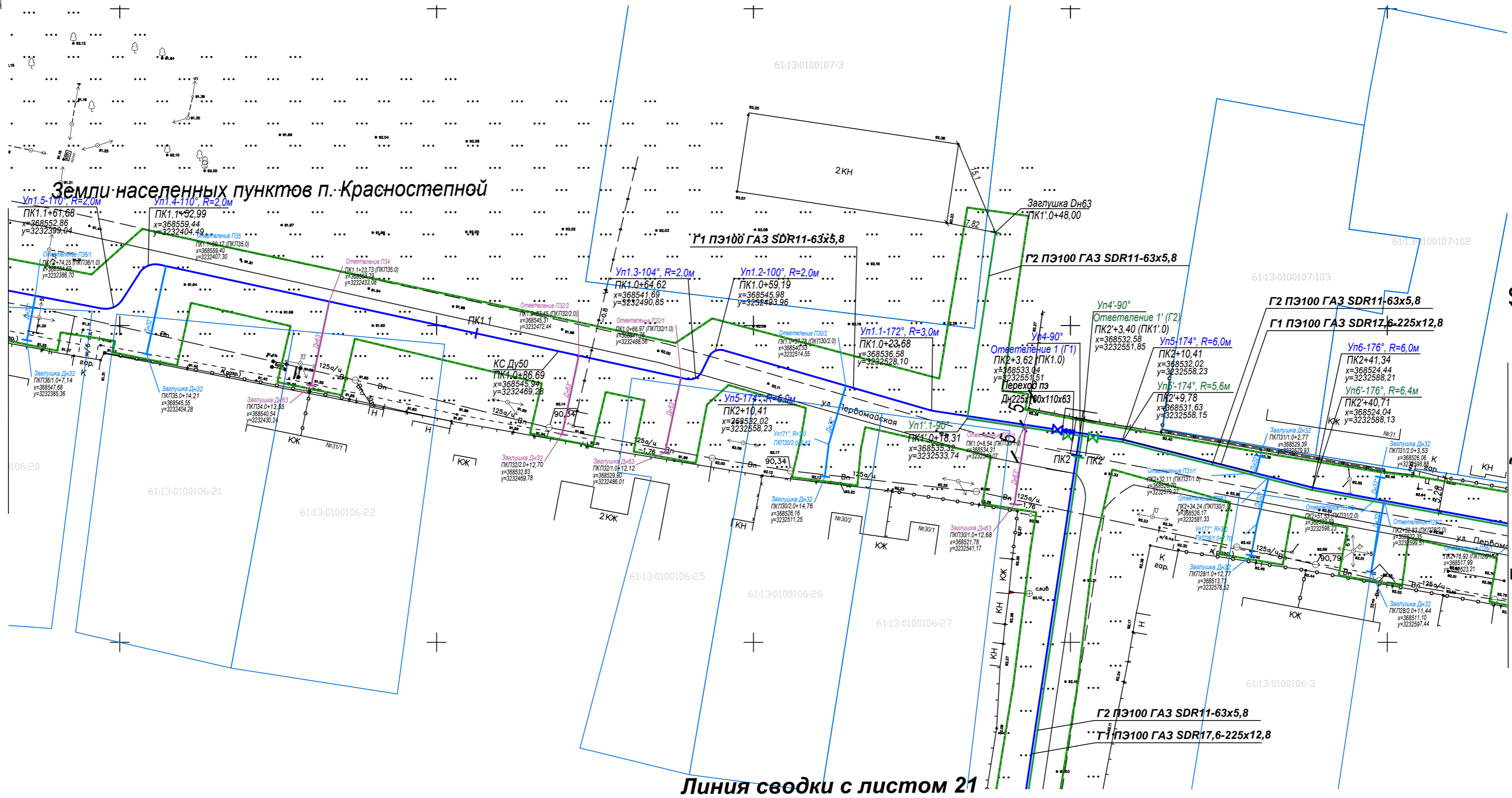
Изм. № подл.	Подп. и дата	Взам. инв. №



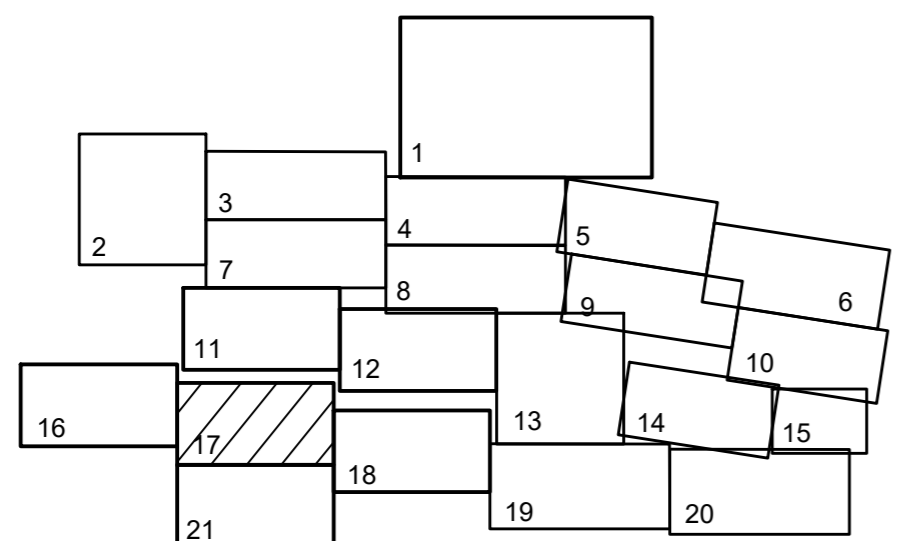


Линия сводки с листом 16

Линия сводки с листом 18



Линия сводки с листом 21




- Граница зоны планируемого размещения линейного объекта
- Проектируемый линейный объект
- Проектируемый линейный объект
- Граница населенного пункта п. Красностепной
- Граница существующего земельного участка

Изм. №	Подп. и дата	Взам. инв. №

2020-012				
Строительство распределительных сетей газоснабжения п. Красностепной Зимовниковского района Ростовской области				
Изм.	кол. ун. лист	№ док.	Подпись	Дата
Выполнил	Бойко П.В.			04.20
Проверил	Ковалев А.М.			04.20
Директор	Ковалев С.М.			04.20
Материалы по обоснованию проекта планировки территории Раздел 3. Графическая часть			стадия	лист
Схема использования территории в период подготовки проекта планировки территории, схема границ зон с особыми условиями использования территорий, схема конструктивных и планировочных решений			П	17 / 21
000				"Жилстройпроект"

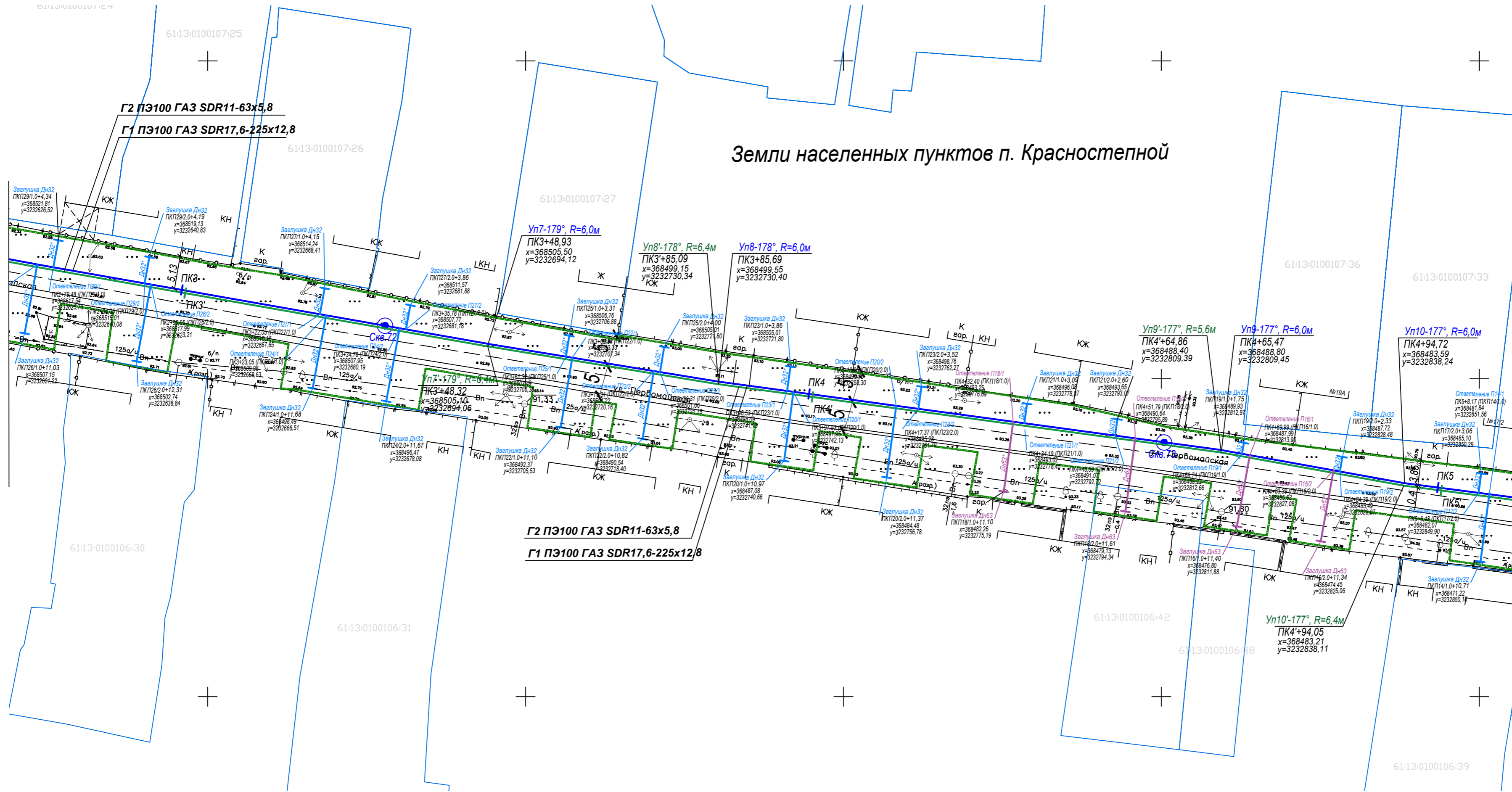
Копировал



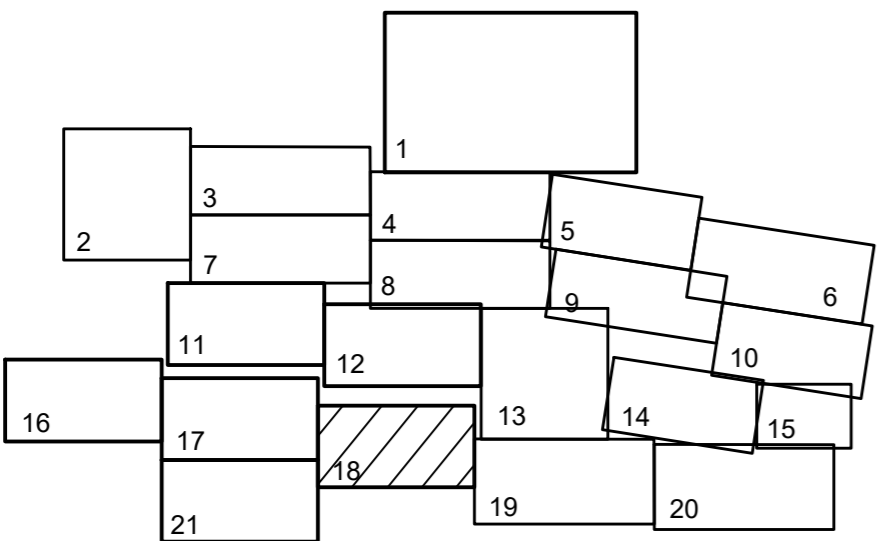


01:30:00107/С4

Линия сводки с листом 17



Линия сводки с листом 19



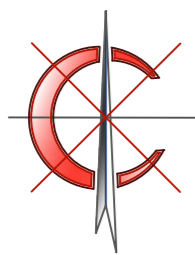
- Граница зоны планируемого размещения линейного объекта
- Проектируемый линейный объект
- Проектируемый линейный объект
- Граница населенного пункта п. Красностепной
- Граница существующего земельного участка

Изм. № подл.
Подп. и дата
Взам. инв. №

2020-012												
Строительство распределительных сетей газоснабжения п. Красностепной Зимовниковского района Ростовской области												
Изм.	кол. ун.	лист	№ док.	Подпись	Дата	Материалы по обоснованию проекта планировки территории Раздел 3. Графическая часть	стадия	лист	листов			
Выполнил	Бойко П.В.				04.20					П	18	21
Проверил	Ковалев А.М.				04.20							
Директор	Ковалев С.М.				04.20	Схема использования территории в период подготовки проекта планировки территории, схема границ зон с особыми условиями использования территорий, схема конструктивных и планировочных решений						
										000 "Жилстройпроект"		

Копировал

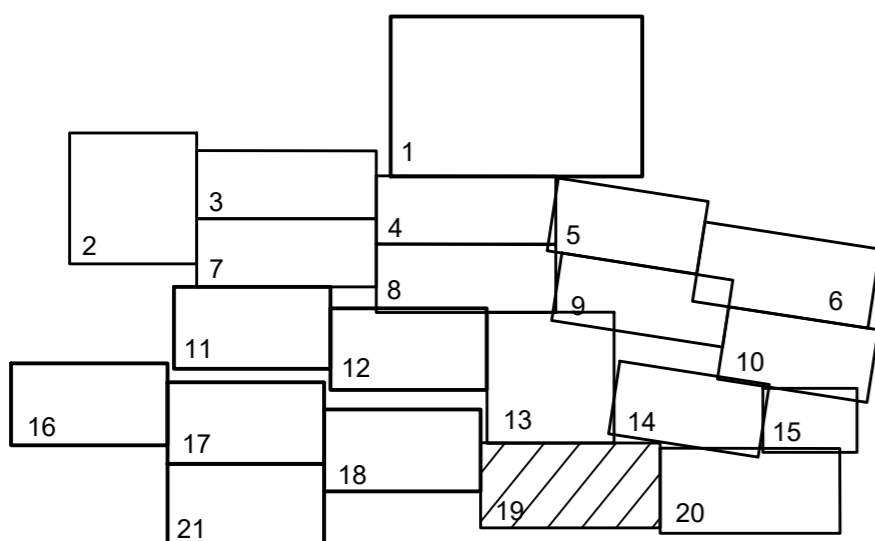
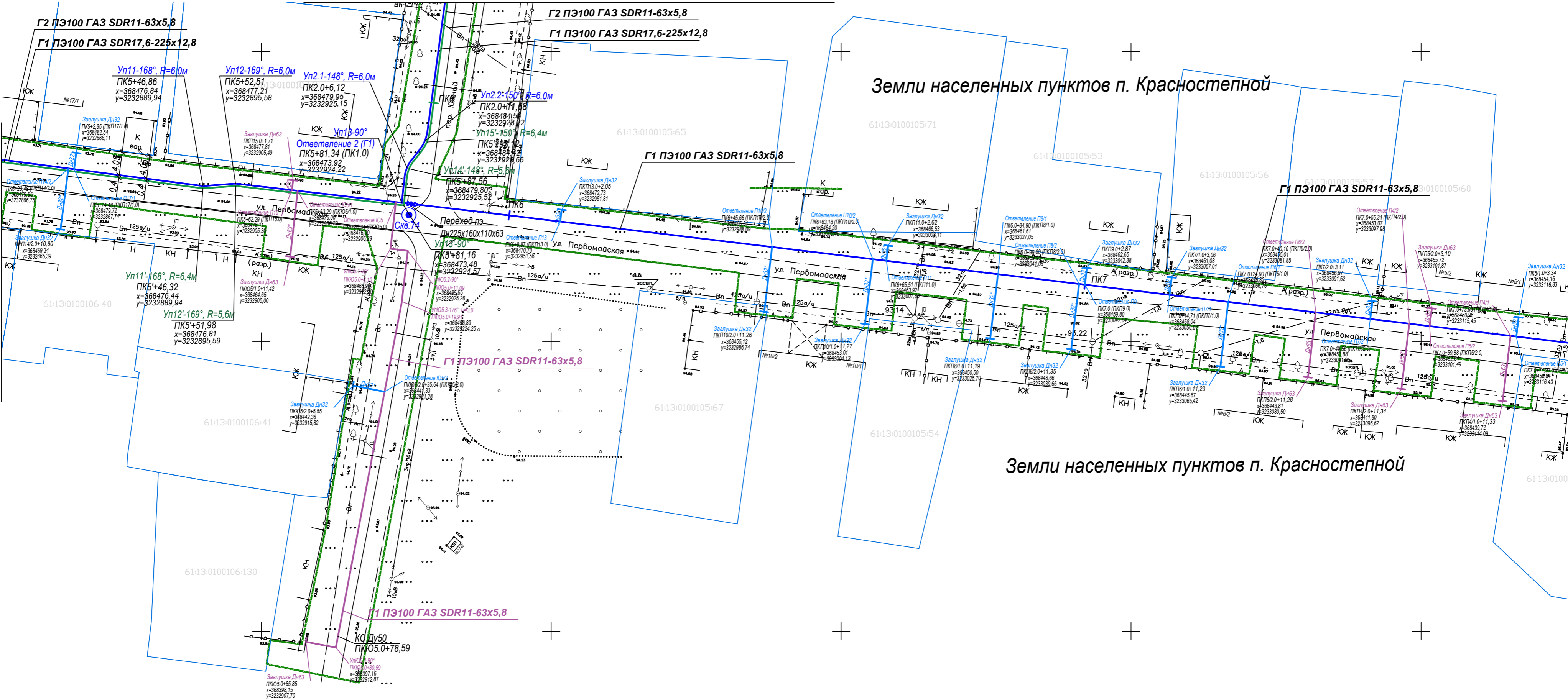




Линия сводки с листом 13

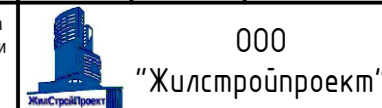
Линия сводки с листом 18


Линия сводки с листом 20



- Граница зоны планируемого размещения линейного объекта
- Проектируемый линейный объект
- Проектируемый линейный объект
- Граница населенного пункта п. Красностепной
- Граница существующего земельного участка

					2020-012				
					Строительство распределительных сетей газоснабжения п. Красностепной Зимовниковского района Ростовской области				
Изм.	кол. ун.	лист	№ док.	Подпись	Дата	Материалы по обоснованию проекта планировки территории Раздел 3. Графическая часть	стадия П	лист 19	листов 21
Выполнил			Бойко П.В.		04.20				
Проверил			Ковалев А.М.		04.20				
Директор			Ковалев С.М.		04.20	Схема использования территории в период подготовки проекта планировки территории, схема границ зон с особыми условиями использования территорий, схема конструктивных и планировочных решений			
					Копировал				

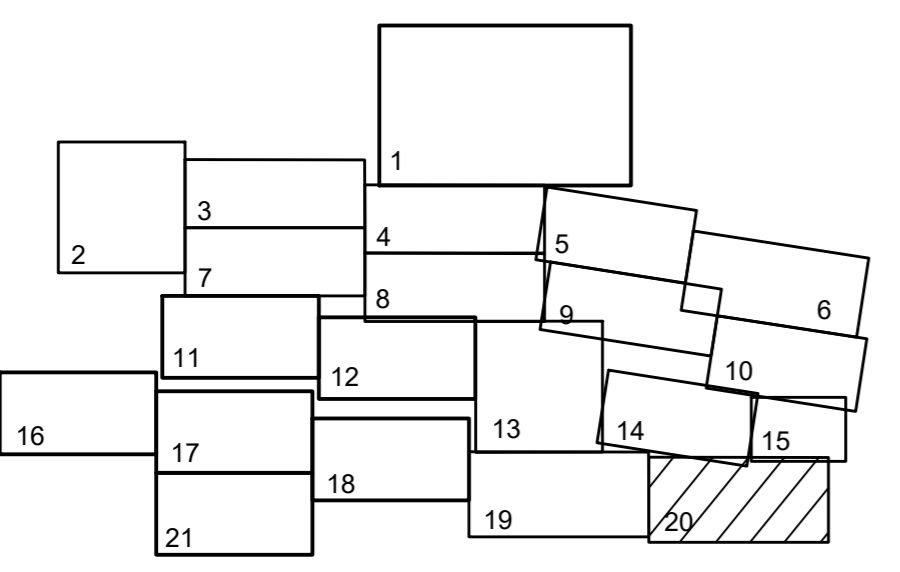
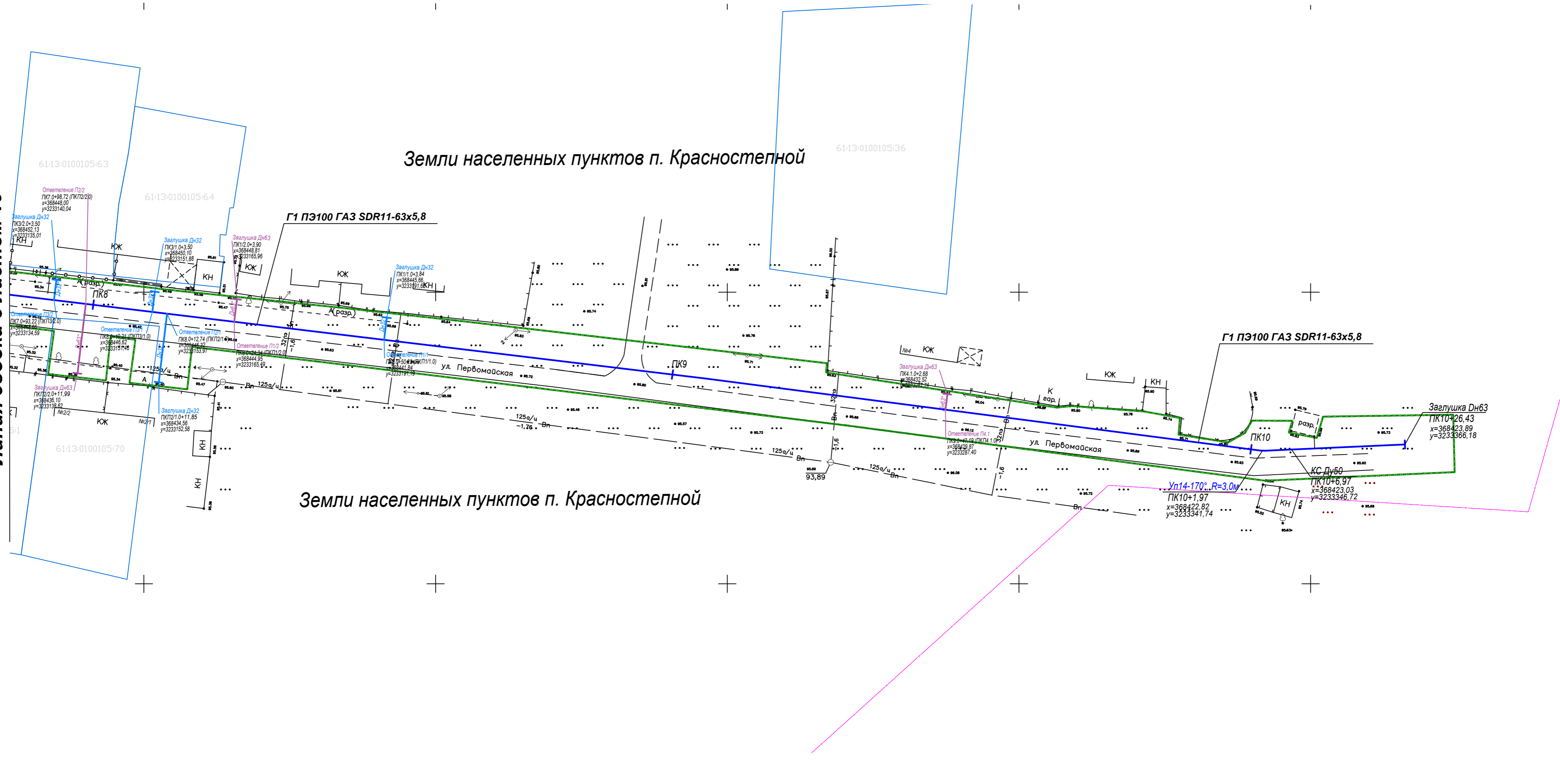




Линия сводки с листом 19

Земли населенных пунктов п. Красностепной

Земли населенных пунктов п. Красностепной

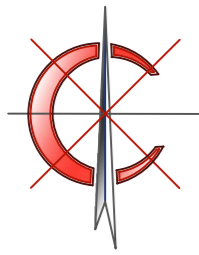


- Граница зоны планируемого размещения линейного объекта
- Проектируемый линейный объект
- Проектируемый линейный объект
- Граница населенного пункта п. Красностепной
- Граница существующего земельного участка

2020-012					
Строительство распределительных сетей газоснабжения п. Красностепной Зимовниковского района Ростовской области					
Изм.	кол. ун	лист	№ док	Подпись	Дата
Выполнил	Бойко П.В.				04.20
Проверил	Ковалев А.М.				04.20
Директор	Ковалев С.М.				04.20
Материалы по обоснованию проекта планировки территории Раздел 3. Графическая часть					стадия П
Схема использования территории в период подготовки проекта планировки территории, схема границ зон с особыми условиями использования территорий, схема конструктивных и планировочных решений					лист 20
					листов 21
					000 "Жилстройпроект"

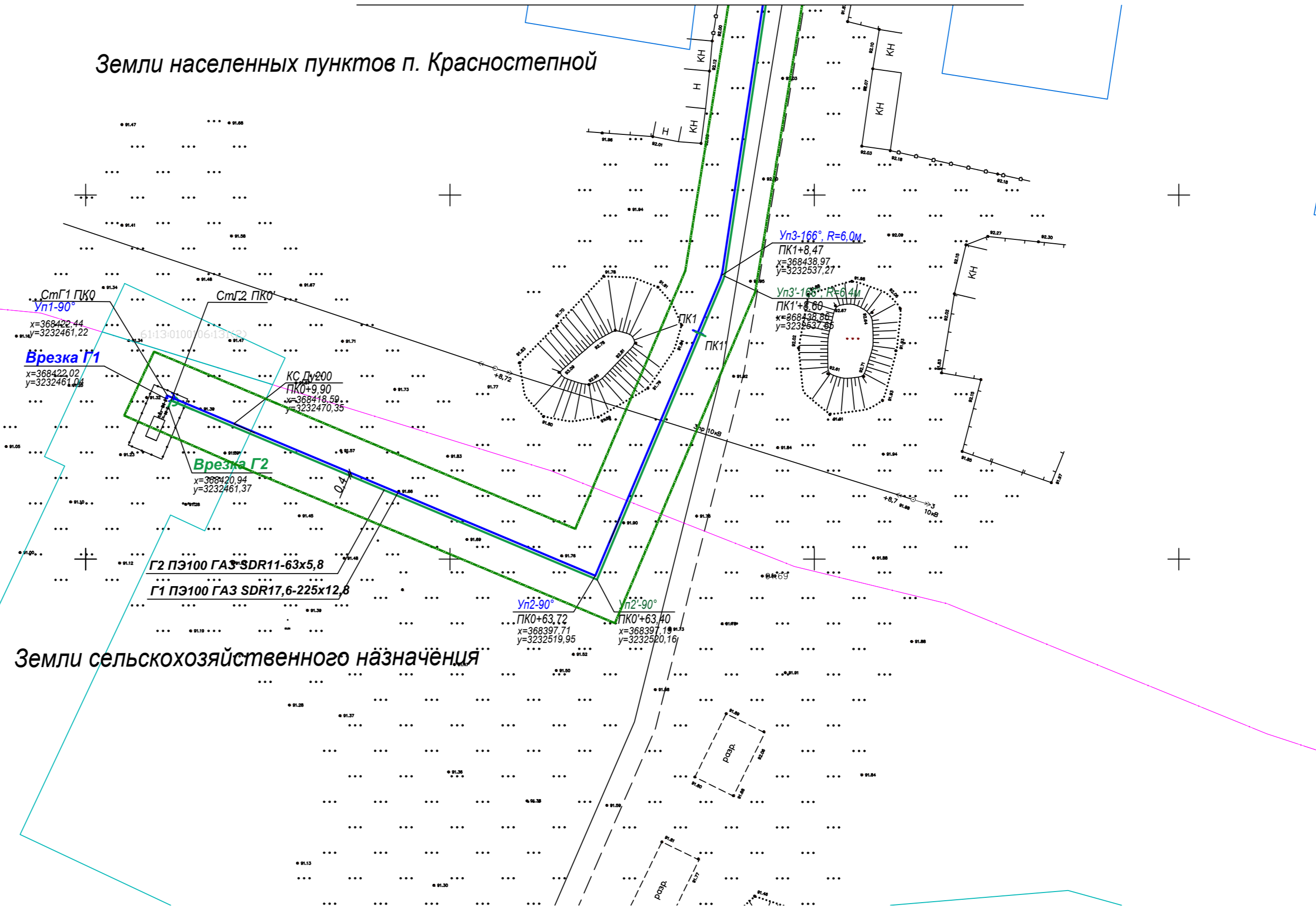
Изм. № подл.	Подп. и дата	Взам. инв. №



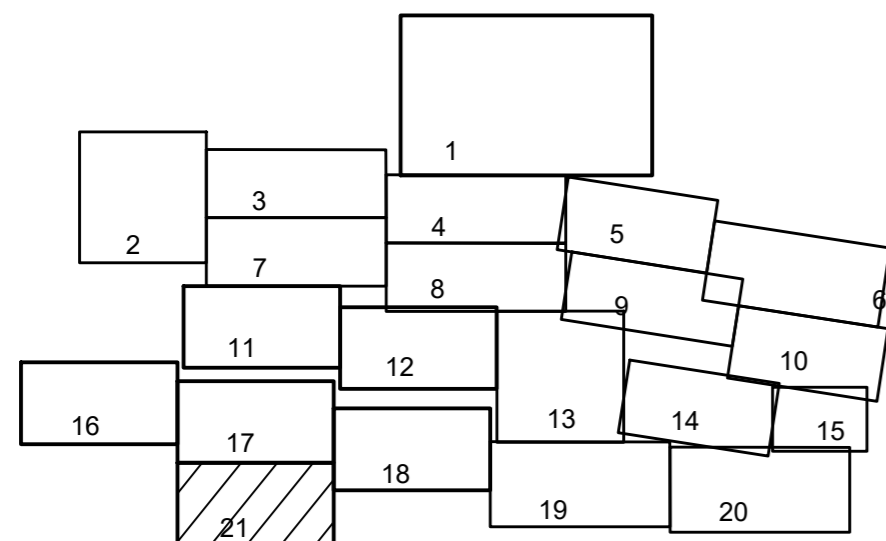


Линия сводки с листом 17

Земли населенных пунктов п. Красностепной



Земли сельскохозяйственного назначения



- Граница зоны планируемого размещения линейного объекта
- Проектируемый линейный объект
- Граница населенного пункта п. Красностепной
- Граница существующего земельного участка

					2020-012					
					Строительство распределительных сетей газоснабжения п. Красностепной Зимовниковского района Ростовской области					
Изм.	кол. ун.	лист	№ док.	Подпись	Дата	Материалы по обоснованию проекта планировки территории Раздел 3. Графическая часть	стадия	лист	листов	
Выполнил	Бойко П.В.				04.20		П	21	21	
Проверил	Ковалев А.М.				04.20					
Директор	Ковалев С.М.				04.20					
					Схема использования территории в период подготовки проекта планировки территории, схема границ зон с особыми условиями использования территорий, схема конструктивных и планировочных решений			000 "Жилстройпроект"		

Изм. № подл. Подп. и дата. Взам. инв. №

#### **4. МАТЕРИАЛЫ ПО ОБОСНОВАНИЮ ПРОЕКТА ПЛАНИРОВКИ ТЕРРИТОРИИ. ПОЯСНИТЕЛЬНАЯ ЗАПИСКА.**

Для разработки проекта планировки и межевания территории использована следующая исходно-разрешительная документация:

Проект планировки разработан в соответствии с основными законодательными и нормативными документами:

-«Градостроительный кодекс Российской Федерации" от 29 декабря 2004 г. N 190-ФЗ ст. 42, 43, 45, 46.;

- "Земельный кодекс Российской Федерации" от 25.10.2001 N 136-ФЗ;

- "Водный кодекс Российской Федерации" от 3 июня 2006 г. № 74-ФЗ;

- "Лесной кодекс Российской Федерации" от 4 июня 2006 г. № 200-ФЗ;

- Федеральный закон от 06.10.03 № 131-ФЗ "Об общих принципах организации местного самоуправления в Российской Федерации";

- Федеральный закон "О государственной регистрации недвижимости" от 13.07.2015 N 218-ФЗ;

- Федеральный закон от 24 ноября 1995 г. N 181-ФЗ "О социальной защите инвалидов в РФ";

- Федеральный закон от 27 декабря 2002 г. N 184-ФЗ "О техническом регулировании";

- СП 42.13330.2011 Градостроительство. Планировка и застройка городских и сельских поселений. Актуализированная редакция СНиП 2.07.01-89\*;

- Инструкция о порядке проектирования и установления границ зон размещения линейных объектов в городах и других поселениях Российской Федерации (РДС 30-201-98), принятой и введенной в действие Постановлением Государственного комитета Российской Федерации по жилищной и строительной политике от 06.04.1998 N18-30;

- Порядок установления и отображения границ, обозначающих границы территорий, занятых линейными объектами и (или) предназначенных для размещения линейных объектов, утвержденный Приказом Министерства строительства и жилищно-коммунального хозяйства Российской Федерации от 25.04.2017 года N742/пр;

--Правила землепользования и застройки муниципального образования «Кировское сельское поселение» Зимовниковского района Ростовской области

- Постановление Государственного комитета РФ по строительству и жилищно-коммунальному комплексу от 29. 10. 2002 г. № 150 "Об утверждении инструкции о порядке разработки, согласования, экспертизы и утверждения градостроительной документации" (СНиП 11-04-2003) (в части не противоречащей Градостроительному Кодексу РФ от 29. 12. 2004 г. № 190-ФЗ);

- Постановление Правительства Российской Федерации от 12.05.2017 г. №564 «Об утверждении Положения о составе и содержании проектов планировки территории, предусматривающих размещение одного или нескольких линейных объектов»

- Инженерно-геодезические изыскания для подготовки проектной документации «Строительство распределительных сетей газоснабжения п. Красностепной Зимовниковского района Ростовской области, выполненные ООО «Жилстройпроект» в 2020г.

- Инженерно-экологические изыскания для подготовки проектной документации «Строительство распределительных сетей газоснабжения п. Красностепной Зимовниковского района Ростовской области, выполненные ООО «Жилстройпроект» в 2020г.

- Инженерно-геологические изыскания для подготовки проектной документации «Строительство распределительных сетей газоснабжения п. Красностепной Зимовниковского района Ростовской области, выполненные ООО «Ростовское многопрофильное предприятие «Гео ПЭН» в 2020г.

#### **4.1 Описание природно-климатических условий территории, в отношении которой разрабатывается проект планировки территории.**

Объект расположен в п. Красностепном, Кировского сельского поселения Зимовниковского района Ростовской области.

**Рельеф.** Рельеф — пологая степь, иногда резко изменяющаяся под воздействием ветвящихся балок и оврагов, расчленяющих рельеф. Степные виды являются основной составляющей растительного покрова района. Лесные ландшафты расположены в балках, и в поймах рек. Проходимость территории нормальная.

**Климат.** Район расположен в западной подобласти атлантико-континентальной степной области умеренного пояса. Район характеризуется недостаточным увлажнением, жарким и сухим летом и сравнительно теплой зимой. Среднегодовая температура воздуха на территории района 6,5°C. Влияние Азово-Черноморской акватории на средние годовые температуры воздуха незначительно. Минимальные среднемесячные температуры наблюдаются в январе -8,8 °С. Абсолютный минимум температуры воздуха наблюдается в основном в январе и равен – 40°C. Наиболее высокие среднемесячные температуры в годовом ходе отмечаются в июле и достигают 21,7°C. Абсолютный максимум температуры воздуха составляет +40°C. Почвенный покров. Нормативная глубина промерзания грунтов – 0,9м. Средняя высота снежного покрова 14см, наибольшая – 31см. Преобладающее



направление ветра – восточное и северо–восточное. Зимой бывают снежные метели, весной — пыльные бури.

**Геологические и гидрогеологические условия.** Характеристика геологических и гидрогеологических условий площадки изысканий дана на основании результатов геологических изысканий.

В геологическом строении участка работ до разведанной глубины 5,0-12,0м, принимают участие верхнечетвертичные делювиальные суглинки, аллювиальные галечники и карбоновые песчаники. С поверхности данные отложения перекрыты насыпными грунтами и почвенно-растительным слоем.

Ниже приводится краткое описание разреза сверху - вниз:

(tQIV) Насыпной слой: суглинок темно-коричневый твердый, с включениями строительного мусора (обломки кирпича, щебень, бетон), с прослоями песка, в кровле слоя щебень (от 3-5 до 9,0см) с суглинистым заполнителем Насыпной слой вскрыт с поверхности и до глубины 0,2-1,9 м, мощность 0,2-1,9 м.

(eQIV) Почвенно-растительный слой представлен суглинком черного цвета, твердым, с корнями растений, гуммуированным. Почвенно-растительный слой вскрыт в интервале глубин от 0,0-0,8м до 0,1-1,6 м, мощность 0,1-1,1 м.

(dQIII) Суглинок желтовато-бурый, твердой консистенции, опесчаненный, макропористый, с включениями карбонатов, с корнеходами.

Данный слой вскрыт в интервале глубин от 0,1-1,9м до 1,1-6,9м. Общая мощность слоя 0,2-6,8м.

(dQIII) Суглинок желто-бурый, тугопластичный, до мягкопластичного, с включением карбонатов. Данный слой вскрыт в интервале глубин от 0,0-4,4м до 2,2-6,0м. Общая мощность слоя 0,6-3,1м.

(aQIII) Галечниковый грунт малой степени водонасыщения, с суглинистым заполнителем до 25%, заполнитель - суглинок серо-зеленый, твердый. Данный слой вскрыт в скв. 15,16,41,42, в интервале глубин от 3,4-6,4м до 6,0-8,1м. Общая мощность слоя 1,7-2,6м.

(aQIII) Галечниковый грунт водонасыщенный, с суглинистым заполнителем до 25%, заполнитель - суглинок серо-зеленый, мягкопластичный. Данный слой вскрыт в скв. 15,16,125, в интервале глубин от 1,8-8,1м до 2,1-12,0м. Общая мощность слоя 0,3-7,1м.

(С2) Песчаник зеленовато-серый средней прочности трещиноватый, в кровле слоя сильновыветрелый. Данный слой вскрыт в скв. 10,11,16,20,55,56,60,126, в интервале глубин от 0,1-6,4м до 5,0-7,0м. Общая мощность слоя 0,6-4,9м

В период проведения инженерно-геологических изысканий подземные воды вскрыты в скважинах № 7-11,15,16,125 и установились на глубинах 1,8-8,1 м (абсолютные отметки установившегося уровня изменяются от 23,703 до 27,30 м).

#### **4.2 Обоснование определения границ зон планируемого размещения линейного объекта**

Планировочные ограничения при проектировании территории отсутствуют. На рассматриваемом участке отсутствуют территории, не подлежащие градостроительному освоению:

- памятники истории и культуры государственного значения;
- памятники истории и культуры местного значения;
- рекреационно-оздоровительные территории;
- питомники;
- особо охраняемые природные территории;
- территории, подверженные затоплению паводками редкой обеспеченности;
- территории месторождений;
- скотомогильники.

На территории планировки отсутствуют:

- охранные зоны и округа особо охраняемых природных территорий местного, регионального и федерального значений;
- зоны санитарной охраны источников водоснабжения.

Значительная часть проектируемого линейного объекта расположена на землях населенных пунктов.

Согласно СН 456-73 «Нормы отвода земель для магистральных трубопроводов» нормативная ширина зоны планируемого размещения линейного объекта составляет: 10м

Зона планируемого размещения линейного объекта равна общему земельному отводу необходимому для строительства и эксплуатации объекта.

Земельный отвод имеет площадь 72170кв.

в том числе:

- площадь отвода земель для прокладки газопровода по землям сельскохозяйственного назначения – 1023 кв.м;

- площадь отвода земель для прокладки разводящих сетей по землям населенных пунктов – 69251 кв.м.

- площадь отвода земель для прокладки разводящих сетей по землям промышленности – 1896кв.м.

#### **4.3 Обоснование определения границ зон планируемого размещения линейных объектов, подлежащих переносу (переустройству) из зон планируемого размещения линейного объекта**

Настоящим проектом зоны планируемого размещения линейных объектов, подлежащие переносу (переустройству) из зоны планируемого размещения линейного объекта не планируются.

#### **4.4 Обоснование определения предельных параметров застройки территории в границах зон планируемого размещения объектов капитального строительства, входящих в состав линейного объекта**

Изменения установленных градостроительным регламентом предельных минимальных и максимальных размеров земельных участков и предельных параметров разрешенного строительства не требуется.

#### **4.5 Ведомость пересечений границ зон планируемого размещения с водными объектами.**

Зона планируемого размещения линейного объекта не пересекает водных объектов.

Ближайшими водными объектами являются балка Сухой Гашун, расположенная на расстоянии 361 м и пруд на балке без названия расположенный на расстоянии 35 м.

В соответствии со ст. 65 Водного кодекса РФ ширина водоохранной зоны (ВОЗ) рек или ручьев устанавливается от их истока для рек или ручьев протяженностью:

- 1) до десяти километров - в размере пятидесяти метров;
- 2) от десяти до пятидесяти километров - в размере ста метров;
- 3) от пятидесяти километров и более - в размере двухсот метров.

Для реки, ручья протяженностью менее десяти километров от истока до устья, водоохранная зона совпадает с прибрежной защитной полосой. Ширина прибрежной защитной полосы (ПЗП) устанавливается в зависимости от уклона берега водного объекта и составляет тридцать метров для обратного или нулевого уклона, сорок метров для уклона до трех градусов и пятьдесят метров для уклона три и более градуса.

Ширина водоохранной зоны озера, водохранилища, за исключением озера, расположенного внутри болота, или озера, водохранилища с акваторией менее 0,5 квадратного километра, устанавливается в размере пятидесяти метров. Ширина водоохранной зоны водохранилища, расположенного на водотоке, устанавливается равной ширине водоохранной зоны этого водотока.

В соответствии со ст. 65 Водного кодекса РФ ширина водоохранной зоны б. Сухой Гашун принимается равной 100 м, ширина ПЗП - 50 м. Зона планируемого размещения линейного объекта не попадает в данные зоны.

В соответствии со ст. 65 Водного кодекса РФ ширина водоохранной зоны пруда на балке без названия принимается равной 50 м, ширина ПЗП - 30 м.

Зона планируемого размещения линейного объекта попадает в водоохранную зону пруда на балке без названия, площадь зоны планируемого размещения линейного объекта (земельного отвода) попадающая в водоохранную зону 331 кв.м, в прибрежную зону земельный отвод не попадает.



**ОБЩЕСТВО С ОГРАНИЧЕННОЙ ОТВЕТСТВЕННОСТЬЮ**

**«Жилстройпроект»**

346782, Ростовская область, г. Азов, пер. Безымянный, 7  
СРО-П-187-20062013 ИНН 6101039206 КПП 614001001 БИК 046015211

Тел./факс в г. Азове: 8(86342) 66379; e-mail: deltaleon@mail.ru  
Тел./факс в г. Новочеркасске: 8 (8635) 210805; e-mail: 227520@mail.ru

Заказчик: Администрация Кировского сельского поселения  
Зимовниковского района

«Строительство распределительных сетей газоснабжения  
п. Красностепной Зимовниковского района  
Ростовской области»

**2020-012**

**ПРОЕКТ МЕЖЕВАНИЯ ТЕРРИТОРИИ**

Директор

С.М. Ковалев

Главный инженер проекта

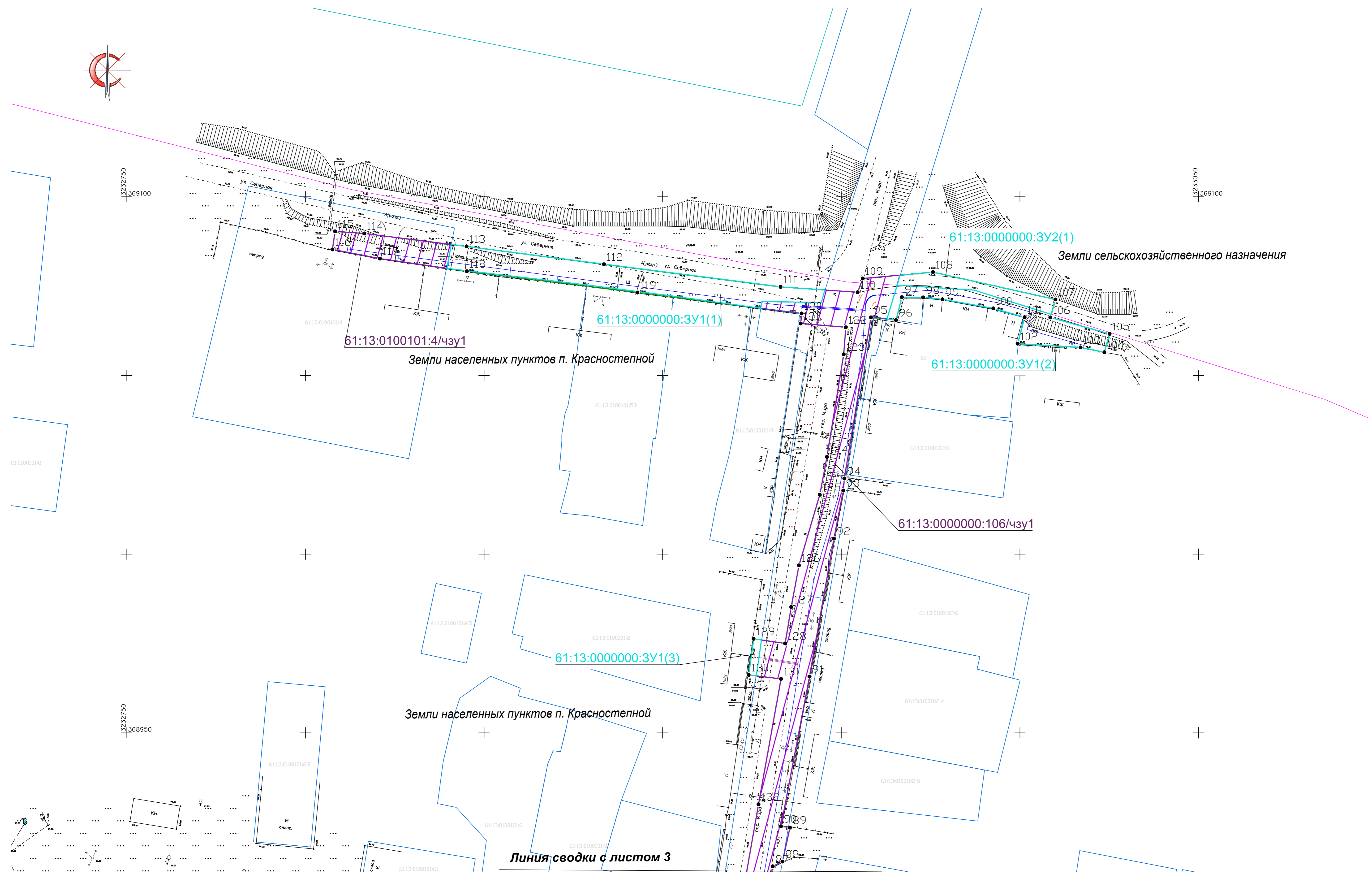
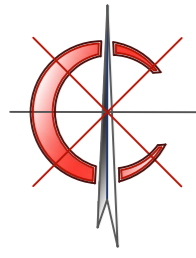
А.М. Ковалев

2020г



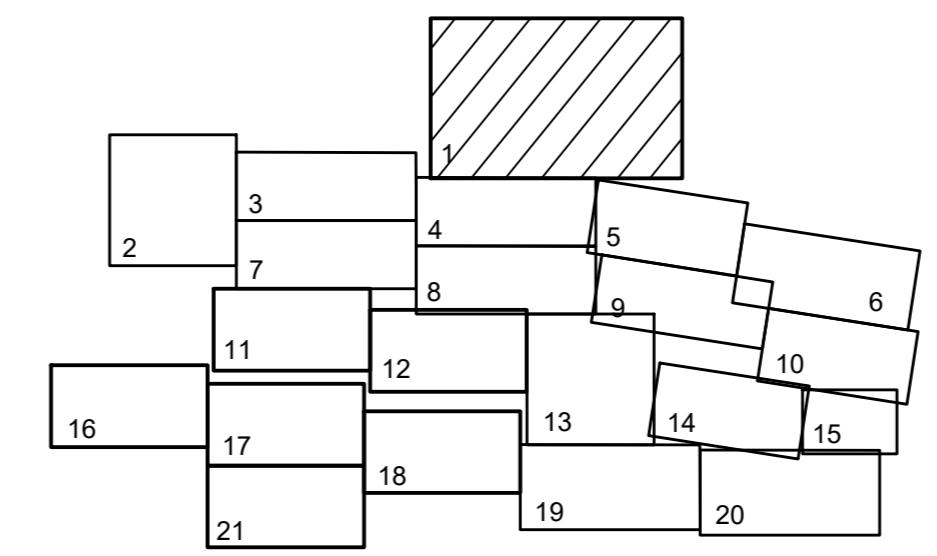
**5. ПРОЕКТ МЕЖЕВАНИЯ ТЕРРИТОРИИ. ГРАФИЧЕСКАЯ ЧАСТЬ.**

№ п.п.	Наименование чертежа	Номер листа графических приложений
1	Чертёж межевания территории	1-21



- Граница зоны планируемого размещения линейного объекта
- Проектируемый линейный объект
- Проектируемый линейный объект
- Характерная точка зоны планируемого размещения линейного объекта
- Граница населенного пункта п. Красностепной

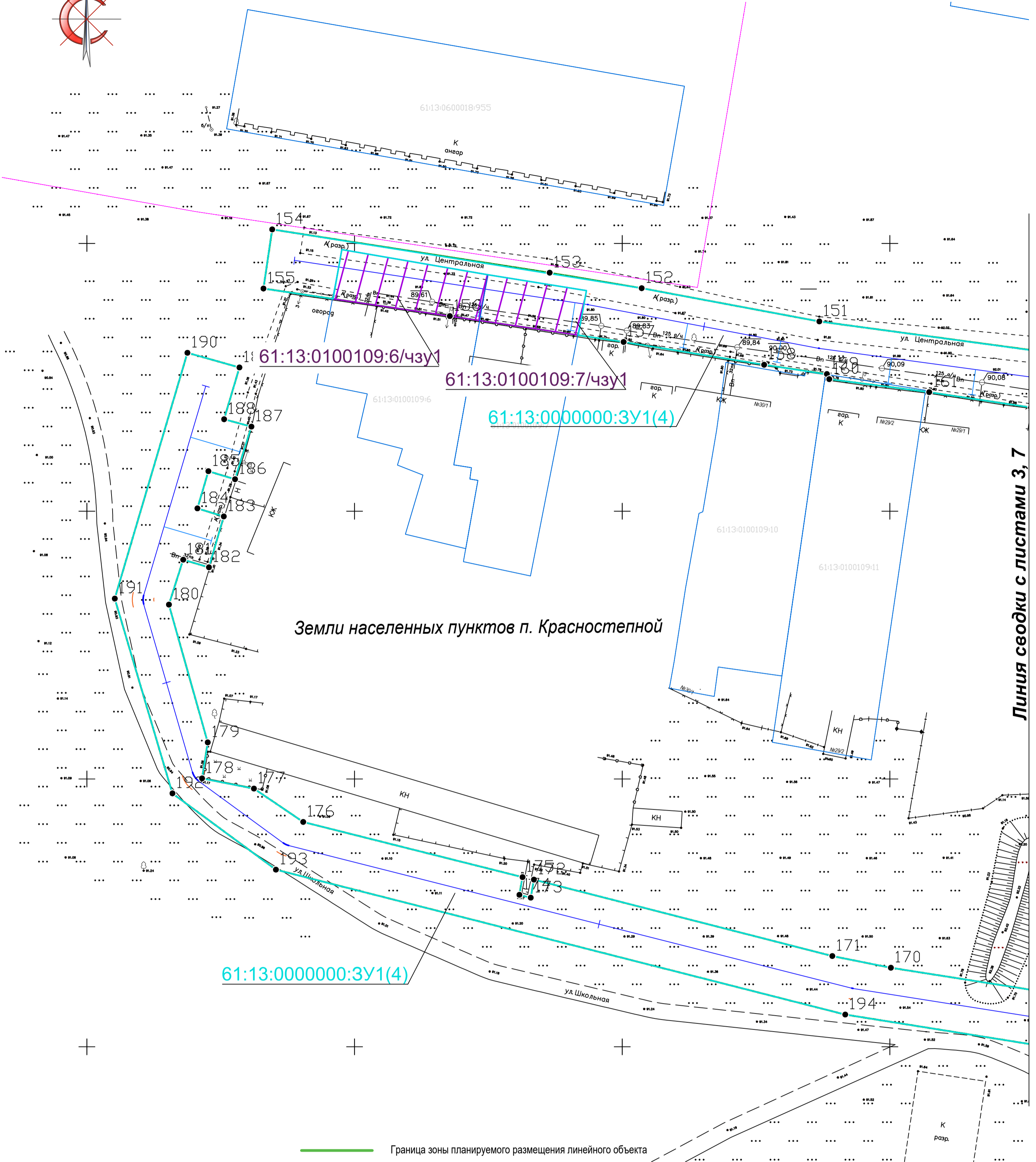

- Граница образуемого земельного участка для установления публичного сервитута
- Граница части земельного участка, пересекаемого земельным отводом, для установления публичного сервитута



					2020-012				
					Строительство распределительных сетей газоснабжения п. Красностепной Зимовниковского района Ростовской области				
Изм.	кол. чл.	лист	N док.	Подпись	Дата	Проект межевания территории Раздел 5. Графическая часть	стадия	лист	листов
Выполнил			Бойко П.В.		04.20				
Проверил			Ковалев А.М.		04.20				
Директор			Ковалев С.М.		04.20		П	1	21
					04.20	Чертеж межевания территории		000 "Жилстройпроект"	

Взам. инв. №  
Подп. и дата  
Лист № подл.

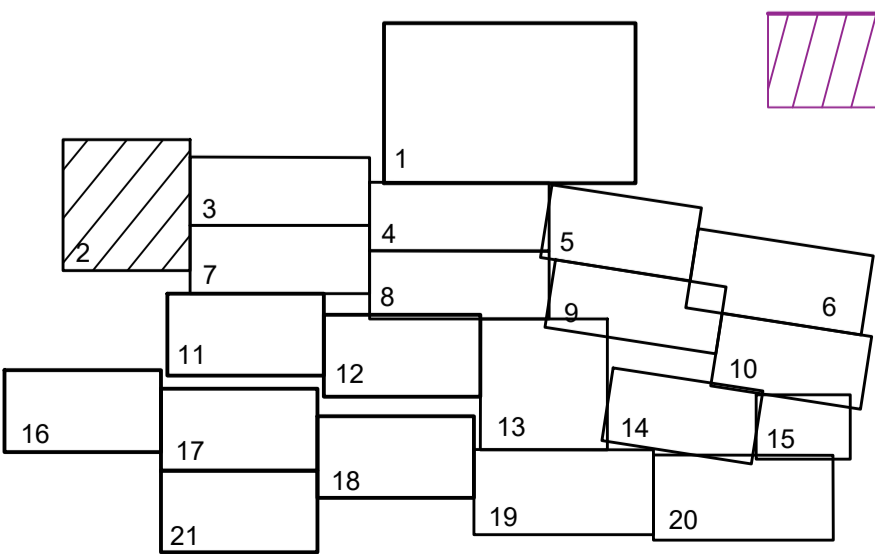




Линия сводки с листами 3, 7

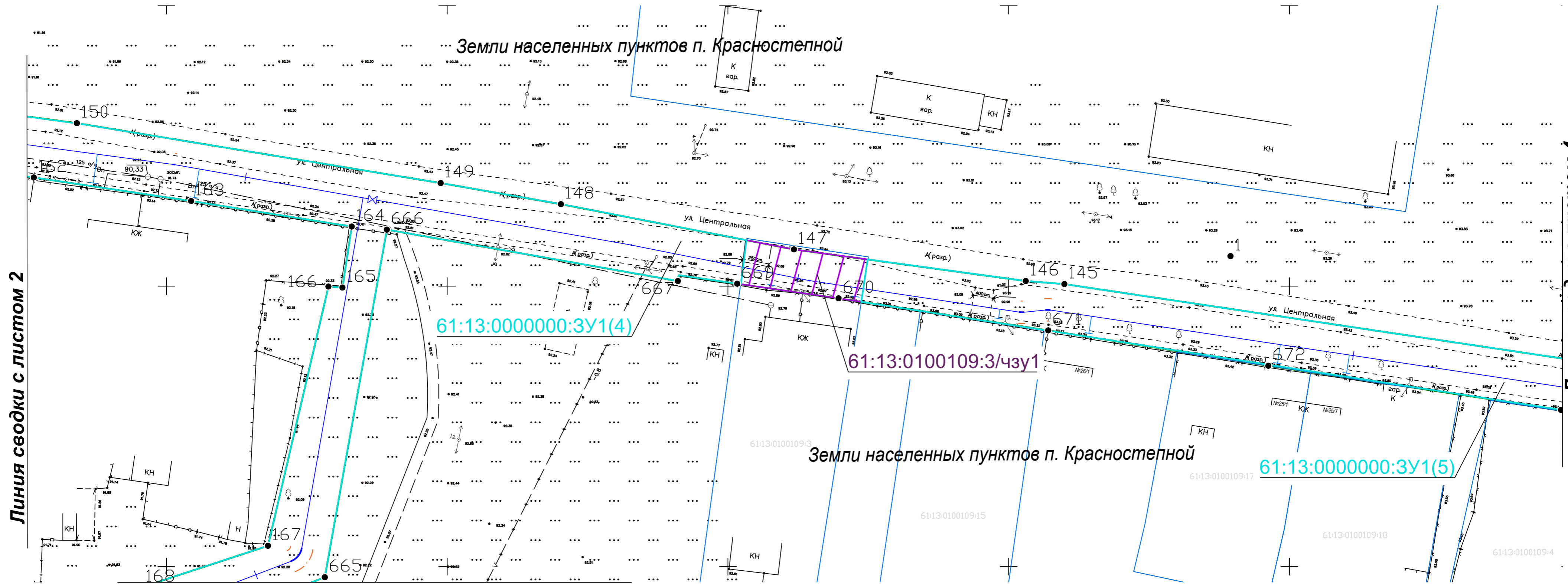
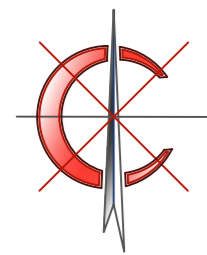
Земли населенных пунктов п. Красностепной

- Граница зоны планируемого размещения линейного объекта
- Проектируемый линейный объект
- Проектируемый линейный объект
- Характерная точка зоны планируемого размещения линейного объекта
- Граница населенного пункта п. Красностепной
- Граница образуемого земельного участка для установления публичного сервитута
- Граница части земельного участка, пересекаемого земельным отводом, для установления публичного сервитута



				2020-012			
Строительство распределительных сетей газоснабжения п. Красностепной Зимовниковского района Ростовской области							
изм	кол. у	н лист	№ док	Подпись	Дата		
Выполнил		Бойко П.В.			04.20	Проект межевания территории Раздел 5. Графическая часть	
Проверил		Ковалев А.М.			04.20		
Директор		Ковалев С.М.			04.20		
						04.20	Чертеж межевания территории
						000	"Жилстройпроект"

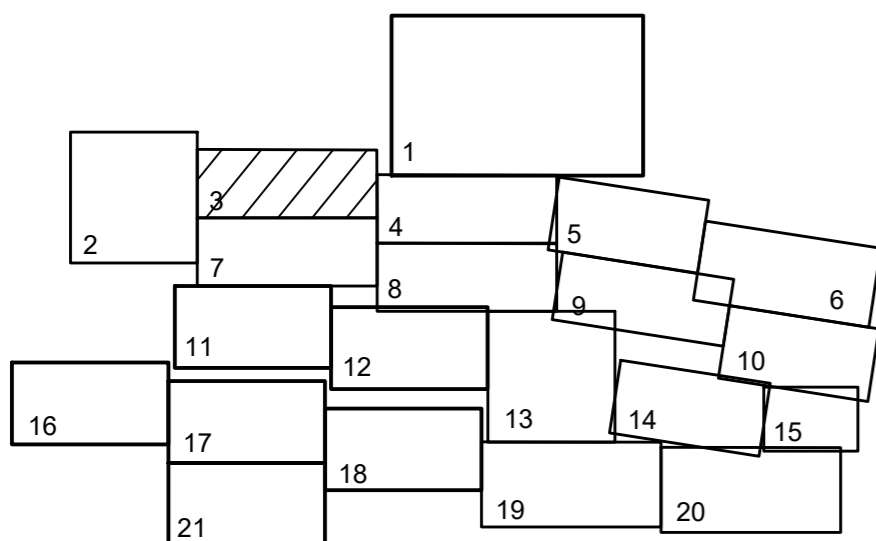
Инв. № подл. Подп. и дата. Взам. инв. №



Линия сводки с листом 2

Линия сводки с листом 4

Линия сводки с листом 7

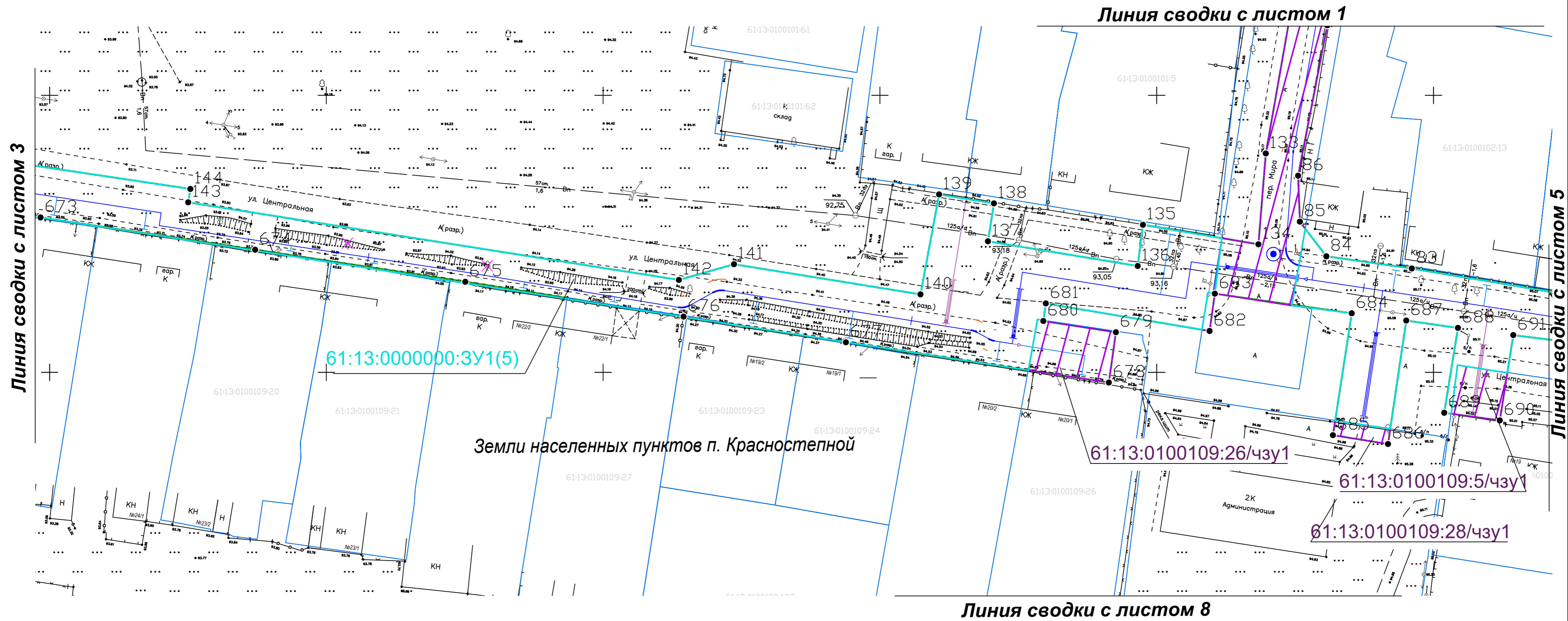



- Граница зоны планируемого размещения линейного объекта
- Проектируемый линейный объект
- Проектируемый линейный объект
- Характерная точка зоны планируемого размещения линейного объекта
- Граница населенного пункта п. Красностепной
- Граница образуемого земельного участка для установления публичного сервитута
- Граница части земельного участка, пересекаемого земельным отводом, для установления публичного сервитута

Инв. № подл.	Взам. инв. №
Подп. и дата	

2020-012					
Строительство распределительных сетей газоснабжения п. Красностепной Зимовниковского района Ростовской области					
Изм.	кол. ун.	лист	№ док.	Подпись	Дата
Выполнил	Бойко П.В.				04.20
Проверил	Ковалев А.М.				04.20
Директор	Ковалев С.М.				04.20
					04.20
Проект межевания территории Раздел 5. Графическая часть				стадия	лист
				П	3
Чертеж межевания территории				000	21
					"Жилстройпроект"





Линия сводки с листом 3

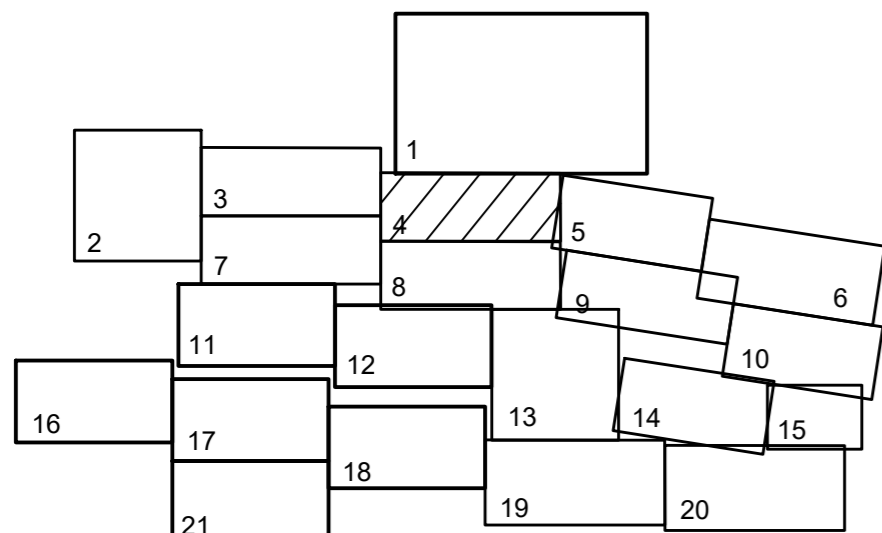
Линия сводки с листом 1

Линия сводки с листом 5

Линия сводки с листом 8

Земли населенных пунктов п. Красностепной

- Граница зоны планируемого размещения линейного объекта
- Проектируемый линейный объект
- Проектируемый линейный объект
- Характерная точка зоны планируемого размещения линейного объекта
- Граница населенного пункта п. Красностепной
- Граница образуемого земельного участка для установления публичного сервитута
- Граница части земельного участка, пересекаемого земельным отводом, для установления публичного сервитута




					2020-012						
					Строительство распределительных сетей газоснабжения п. Красностепной Зимовниковского района Ростовской области						
Изм.	кол. у.	лист	№ док.	Подпись	Дата	Проект межевания территории Раздел 5. Графическая часть		стадия	лист	листов	
								П	4	21	
Выполнил				Бойко П.В.	04.20						
Проверил				Ковалев А.М.	04.20						
Директор				Ковалев С.М.	04.20						
						04.20	Чертеж межевания территории				

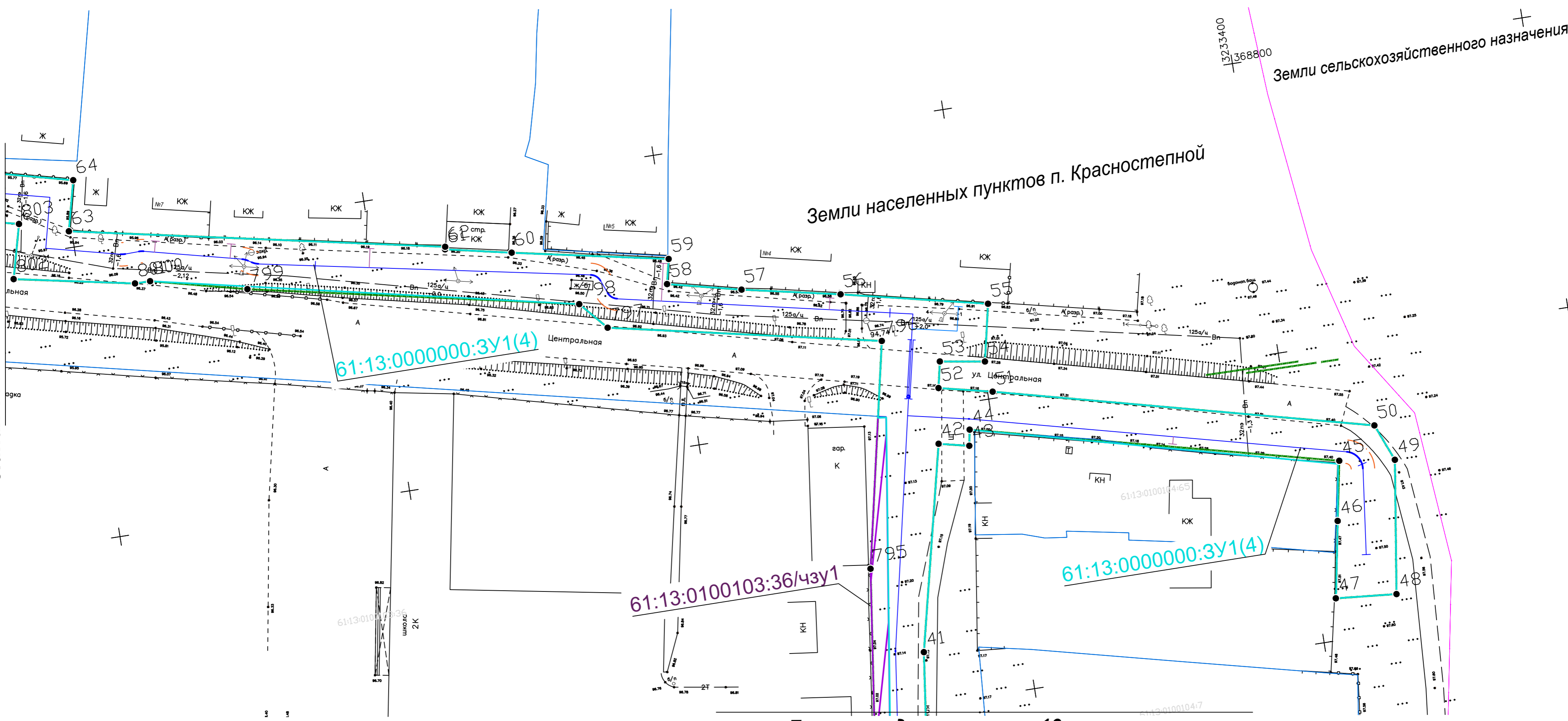
Инд. № подл. Подп. и дата. Взам. инв. №



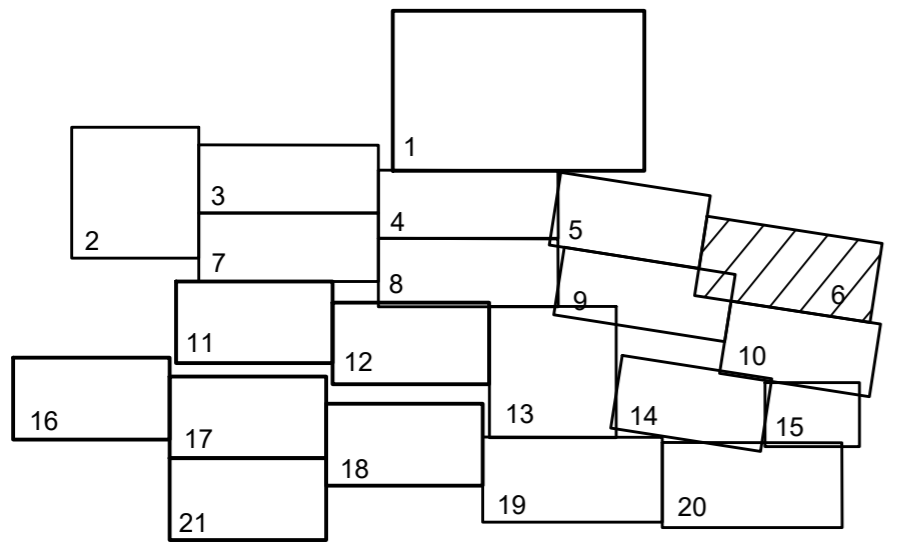




Линия сводки с листом 5



Линия сводки с листом 10

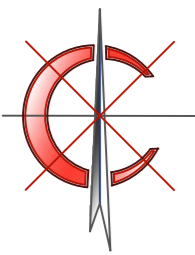


- Граница зоны планируемого размещения линейного объекта
- Проектируемый линейный объект
- Проектируемый линейный объект
- Характерная точка зоны планируемого размещения линейного объекта
- Граница населенного пункта п. Красностепной
- Граница образуемого земельного участка для установления публичного сервитута
- Граница части земельного участка, пересекаемого земельным отводом, для установления публичного сервитута

Изм. № подл. Подп. и дата Взам. инв. №

					2020-012				
					Строительство распределительных сетей газоснабжения п. Красностепной Зимовниковского района Ростовской области				
Изм.	кол. ун.	лист	№ док.	Подпись	Дата	Проект межевания территории Раздел 5. Графическая часть	стадия	лист	листов
Выполнил				Бойко П.В.	04.20		П	6	21
Проверил				Ковалев А.М.	04.20				
Директор				Ковалев С.М.	04.20				
					04.20	Чертеж межевания территории	000 "Жилстройпроект"		



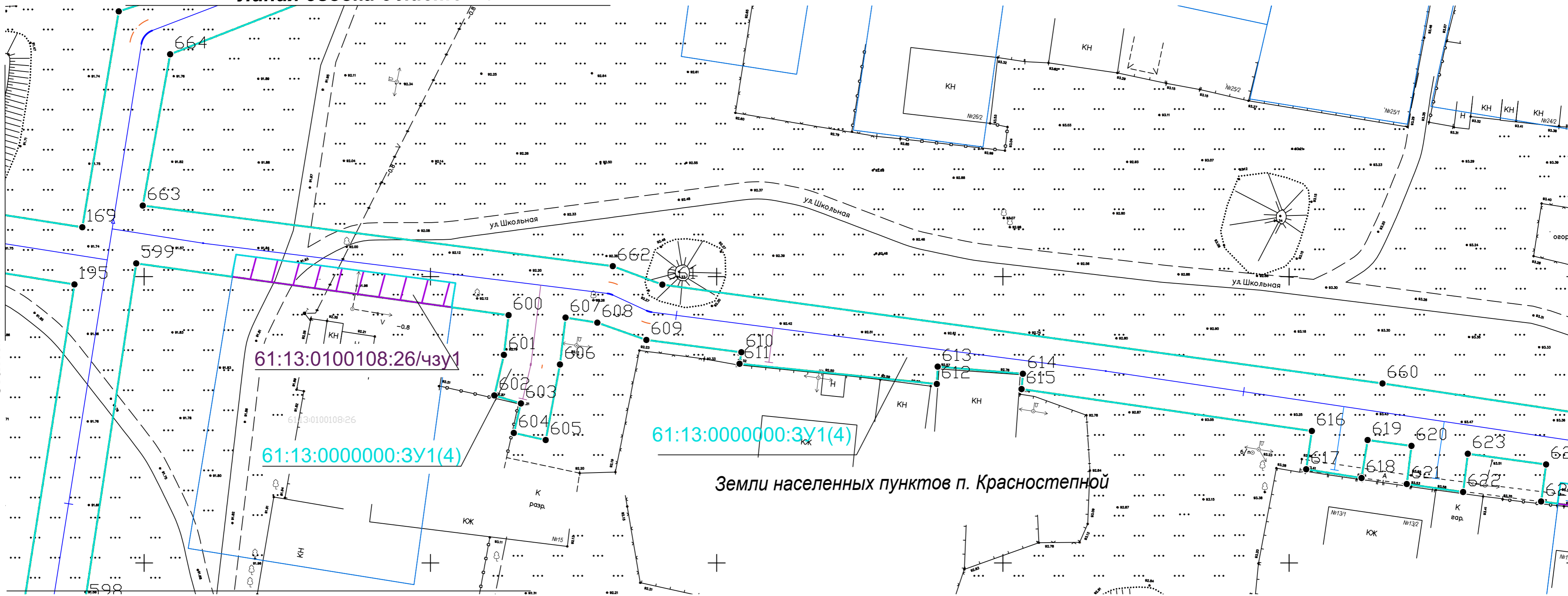


Линия сводки с листом 3

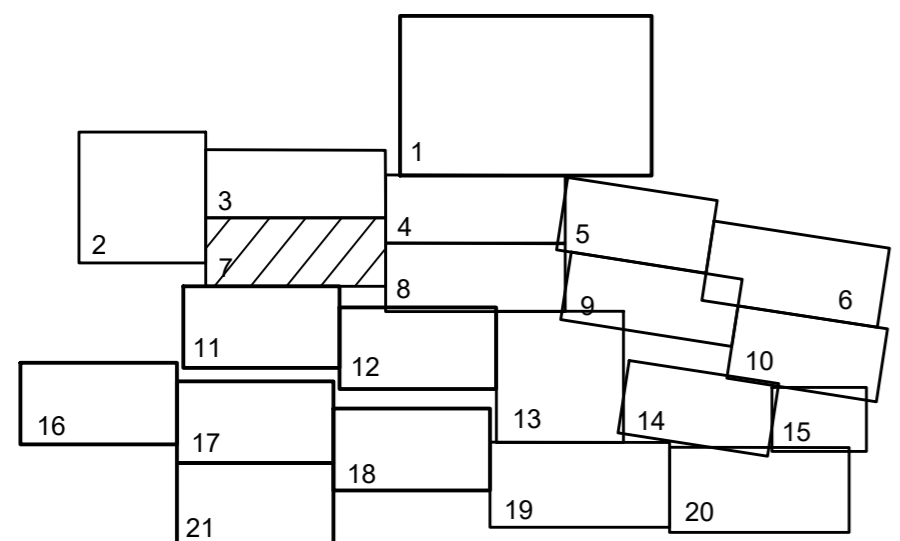
Линия сводки с листом 2

Линия сводки с листом 8

Линия сводки с листом 11



Земли населенных пунктов п. Красностепной

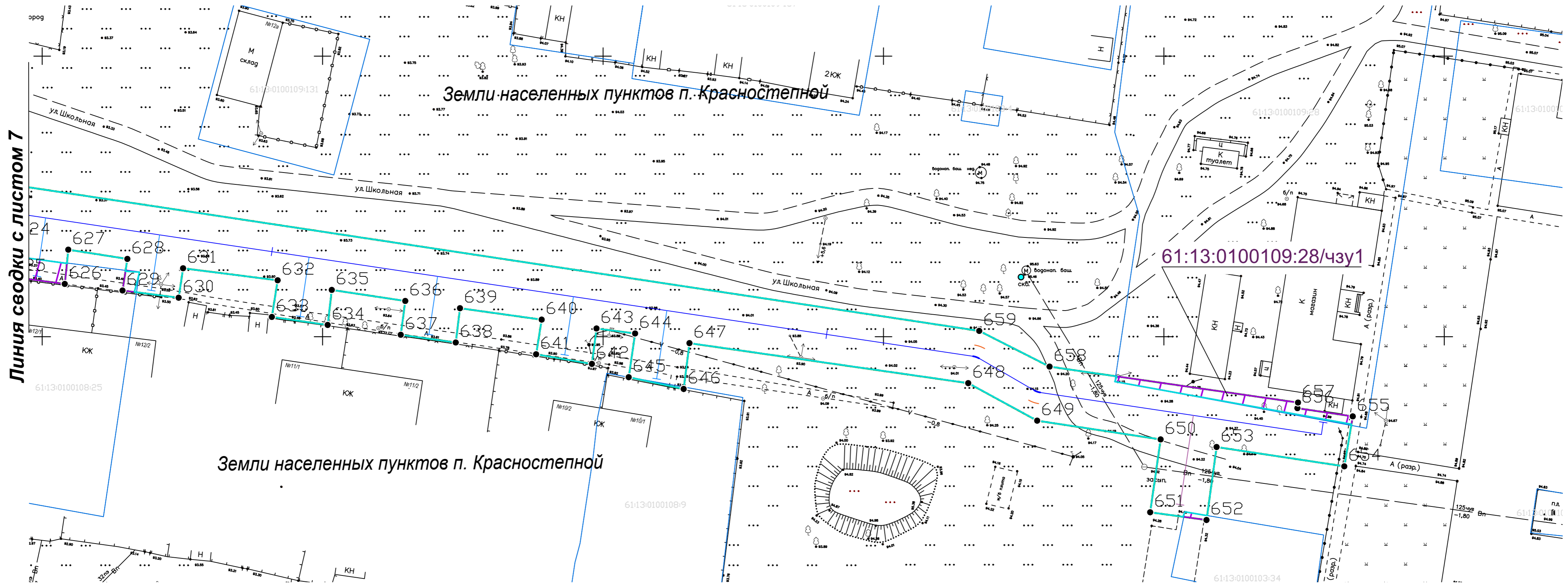
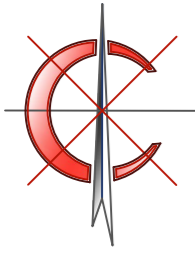


- Граница зоны планируемого размещения линейного объекта
- Проектируемый линейный объект
- Проектируемый линейный объект
- 2 Характерная точка зоны планируемого размещения линейного объекта
- Граница населенного пункта п. Красностепной
- Граница образуемого земельного участка для установления публичного сервитута
- Граница части земельного участка, пересекаемого земельным отводом, для установления публичного сервитута








Изм. кол. ун. лист. N док. Подпись. Дата

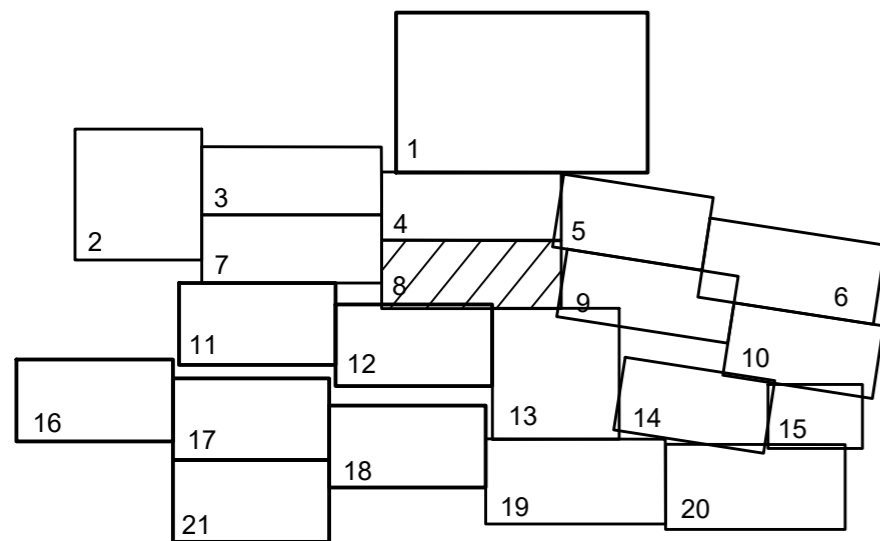
					2020-012			
					Строительство распределительных сетей газоснабжения п. Красностепной Зимовниковского района Ростовской области			
Изм.	кол. ун. лист.	N док.	Подпись	Дата	Проект межевания территории Раздел 5. Графическая часть	стадия	лист	листов
Выполнил	Бойко П.В.			04.20		П	7	21
Проверил	Ковалев А.М.			04.20				
Директор	Ковалев С.М.			04.20	Чертеж межевания территории			
					000 "Жилстройпроект"			

Копировал



Линия сводки с листом 7

-  Граница зоны планируемого размещения линейного объекта
-  Проектируемый линейный объект
-  Проектируемый линейный объект
-  Характерная точка зоны планируемого размещения линейного объекта
-  Граница населенного пункта п. Красностепной
-  Граница образуемого земельного участка для установления публичного сервитута
-  Граница части земельного участка, пересекаемого земельным отводом, для установления публичного сервитута




					2020-012				
					Строительство распределительных сетей газоснабжения п. Красностепной Зимовниковского района Ростовской области				
Изм.	кол. ун.	лист	№ док.	Подпись	Дата	Проект межевания территории Раздел 5. Графическая часть	стадия	лист	листов
Выполнил				Бойко П.В.	04.20		П	8	21
Проверил				Ковалев А.М.	04.20				
Директор				Ковалев С.М.	04.20	Чертеж межевания территории		000 "Жилстройпроект"	

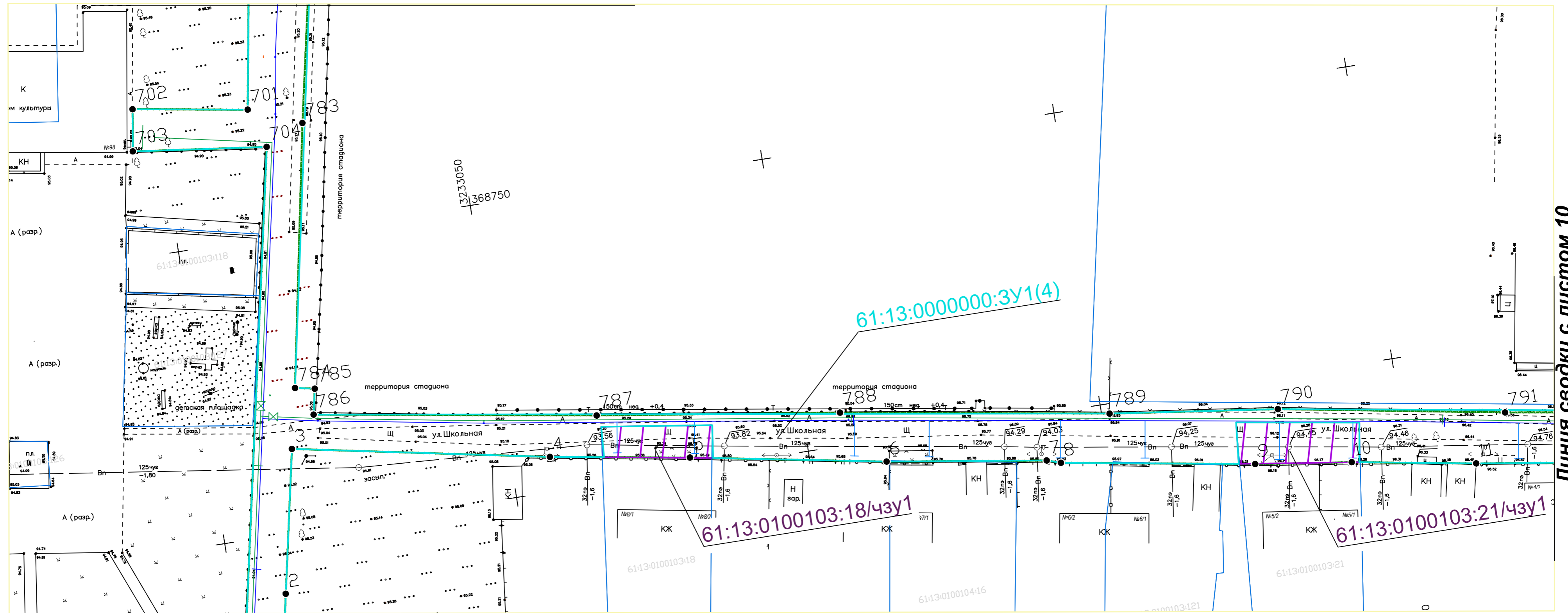
Копировал

Изм. № подл. Подп. и дата. Взам. инв. №





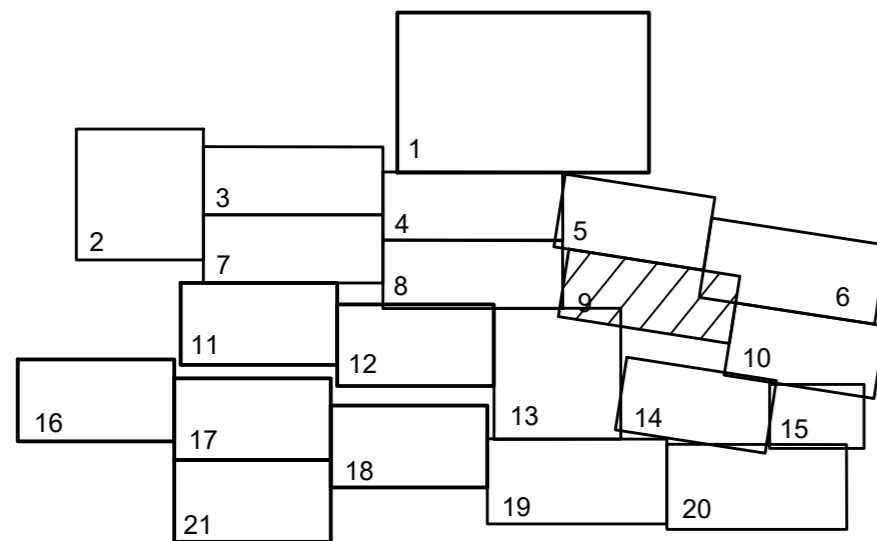
Линия сводки с листом 5



Линия сводки с листом 10

Линия сводки с листом 13

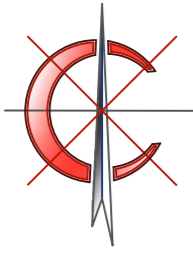
- Граница зоны планируемого размещения линейного объекта
- Проектируемый линейный объект
- Проектируемый линейный объект
- 2 Характерная точка зоны планируемого размещения линейного объекта
- Граница населенного пункта п. Красностепной
- Граница образуемого земельного участка для установления публичного сервитута
- Граница части земельного участка, пересекаемого земельным отводом, для установления публичного сервитута



					2020-012				
					Строительство распределительных сетей газоснабжения п. Красностепной Зимовниковского района Ростовской области				
Изм.	кол. ун.	лист	№ док.	Подпись	Дата	Проект межевания территории Раздел 5. Графическая часть	стадия	лист	листов
Выполнил				Бойко П.В.	04.20		П	9	21
Проверил				Ковалев А.М.	04.20				
Директор				Ковалев С.М.	04.20				
					04.20	Чертеж межевания территории	000 "Жилстройпроект"		

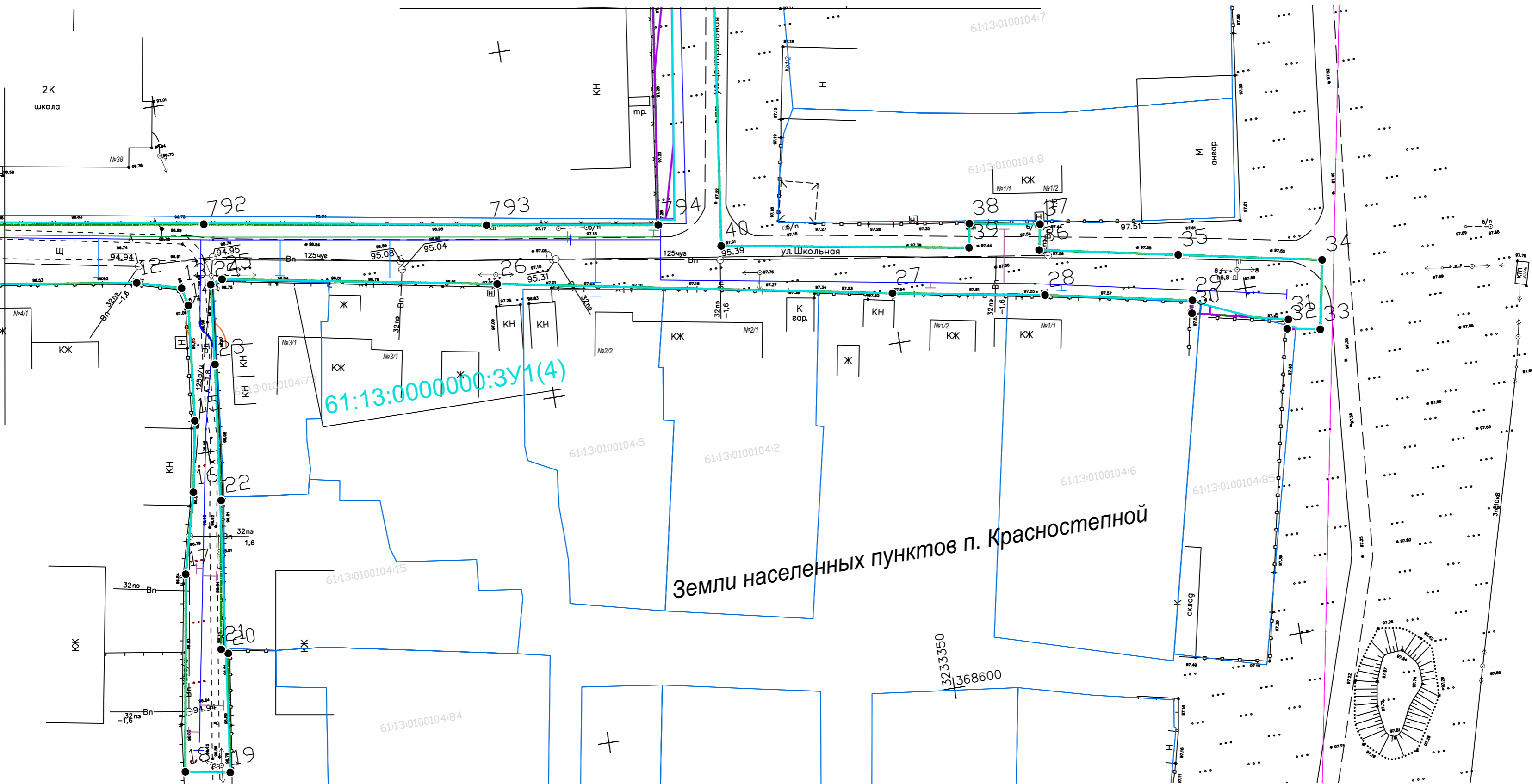
Изм. № подл. Подп. и дата. Взам. инв. №



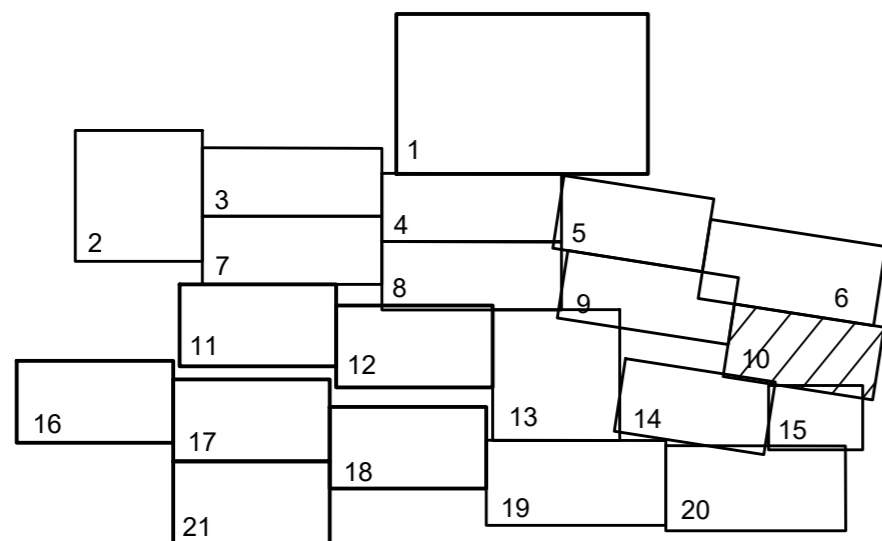


Линия сводки с листом 6

Линия сводки с листом 9



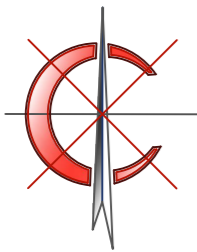
Линия сводки с листом 14



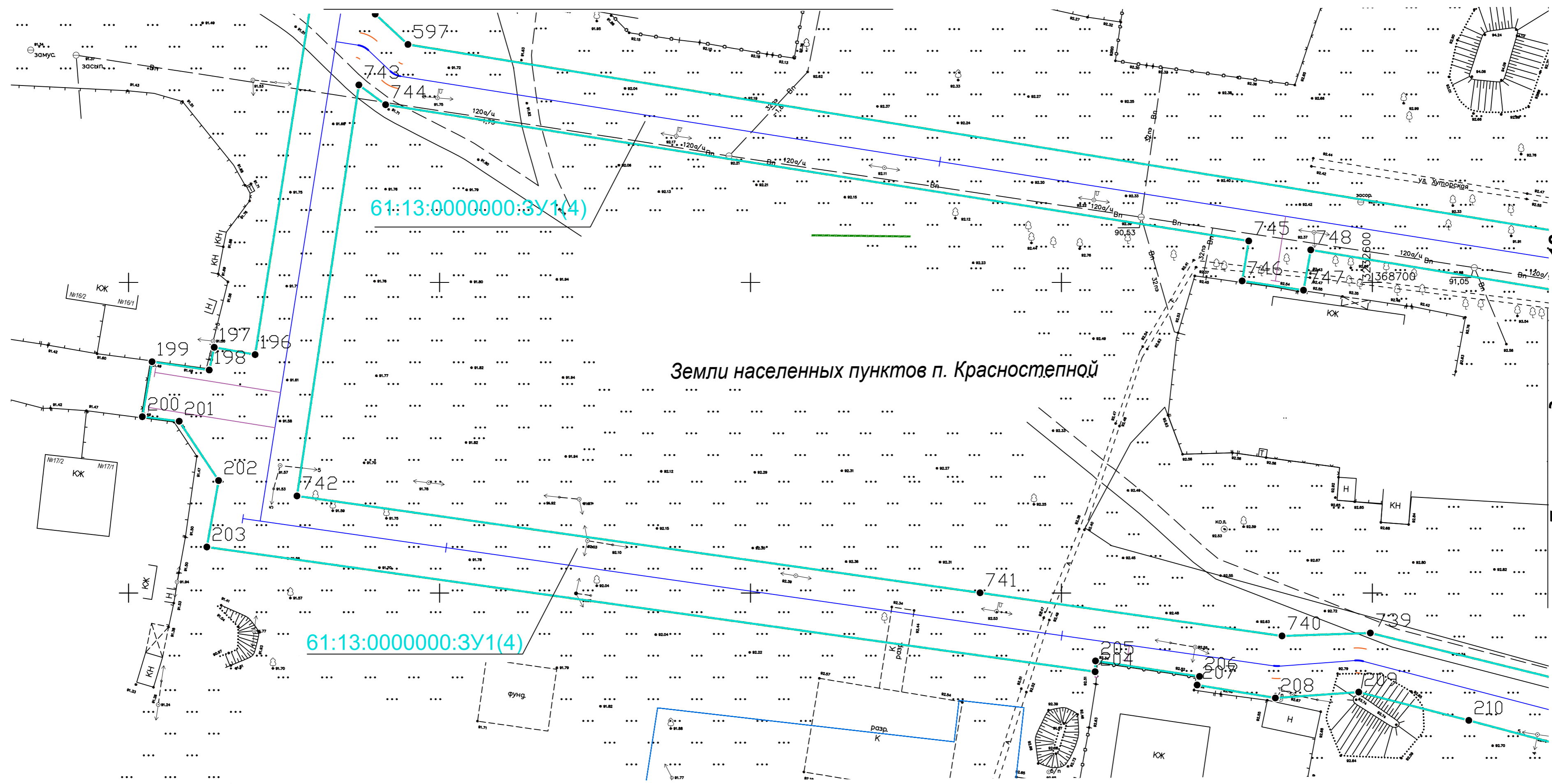
- Граница зоны планируемого размещения линейного объекта
- Проектируемый линейный объект
- Проектируемый линейный объект
- Характерная точка зоны планируемого размещения линейного объекта
- Граница населенного пункта п. Красностепной
- Граница образуемого земельного участка для установления публичного сервитута
- Граница части земельного участка, пересекаемого земельным отводом, для установления публичного сервитута

					2020-012					
					Строительство распределительных сетей газоснабжения п. Красностепной Зимовниковского района Ростовской области					
Изм.	кол. ун	лист	№ док	Подпись	Дата	Проект межевания территории Раздел 5. Графическая часть	стадия	лист	листов	
Выполнил	Бойко П.В.				04.20		П	10	21	
Проверил	Ковалев А.М.				04.20					
Директор	Ковалев С.М.				04.20					
					Чертеж межевания территории			000 "Жилстройпроект"		

Изм. № подл. Подп. и дата. Взам. инв. №

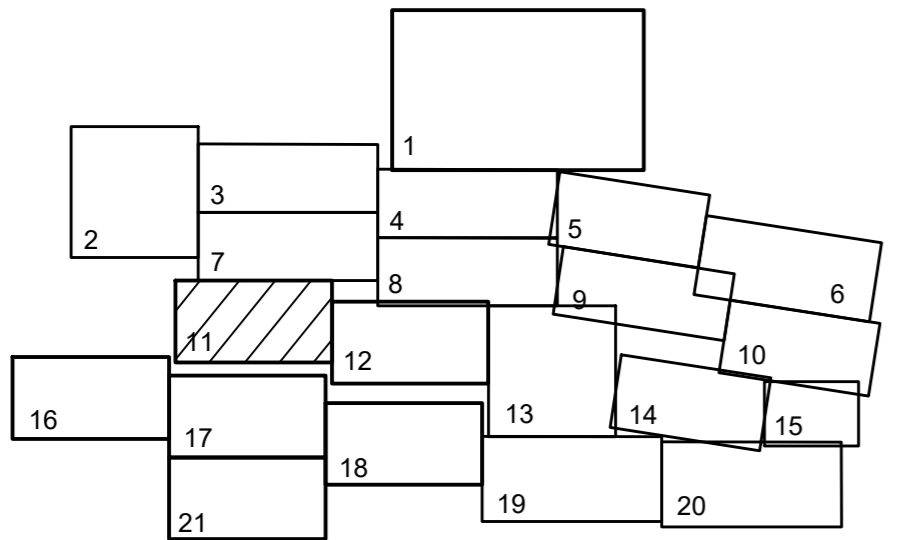


Линия сводки с листом 7



Линия сводки с листом 12

Инв. № подл. Подп. и дата. Взам. инв. №

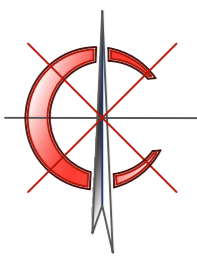


- Граница зоны планируемого размещения линейного объекта
- Проектируемый линейный объект
- Проектируемый линейный объект
- Характерная точка зоны планируемого размещения линейного объекта
- Граница населенного пункта п. Краснотепной
- Граница образуемого земельного участка для установления публичного сервитута
- Граница части земельного участка, пересекаемого земельным отводом, для установления публичного сервитута

				2020-012					
				Строительство распределительных сетей газоснабжения п. Краснотепной Зимовниковского района Ростовской области					
Изм.	кол. ун.	лист	N док.	Подпись	Дата	Проект межевания территории Раздел 5. Графическая часть	стадия	лист	листов
Выполнил	Бойко П.В.				04.20				
Проверил	Ковалев А.М.				04.20				
Директор	Ковалев С.М.				04.20	Чертеж межевания территории	П	11	21
						000	"Жилстройпроект"		

Копировал

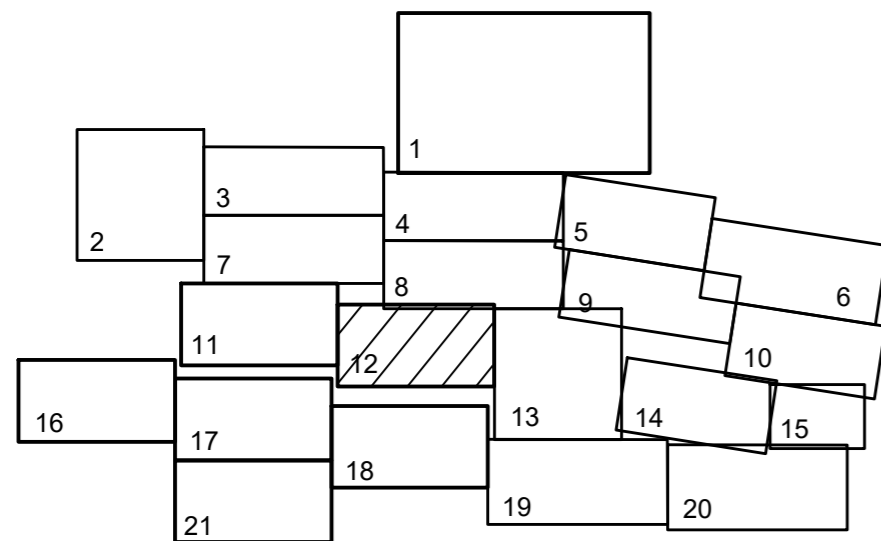
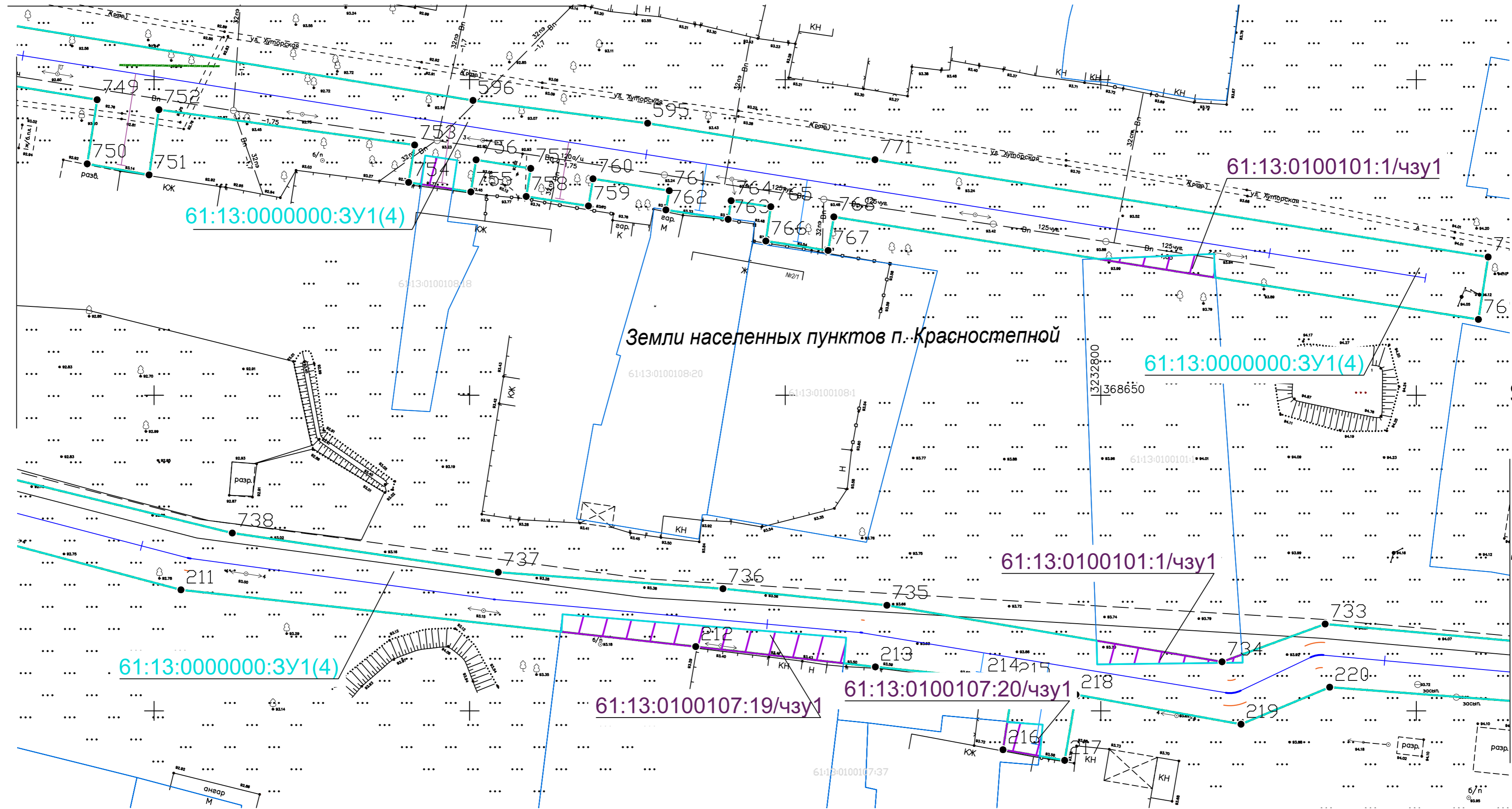




Линия сводки с листом 7

Линия сводки с листом 11

Линия сводки с листом 13



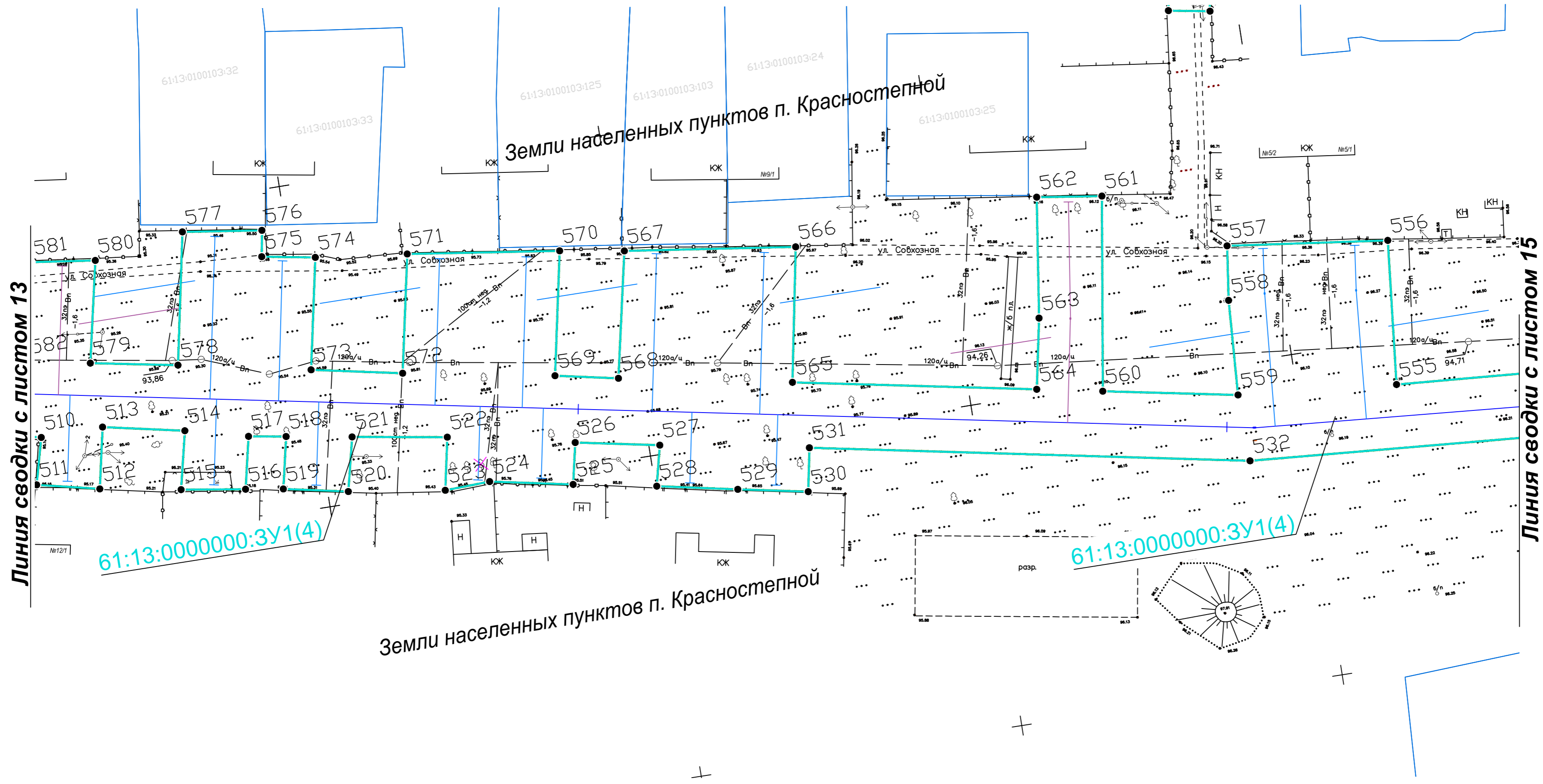
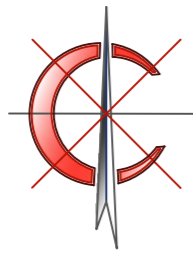
- Граница зоны планируемого размещения линейного объекта
- Проектируемый линейный объект
- Проектируемый линейный объект
- Характерная точка зоны планируемого размещения линейного объекта
- Граница населенного пункта п. Красностепной
- Граница образуемого земельного участка для установления публичного сервитута
- Граница части земельного участка, пересекаемого земельным отводом, для установления публичного сервитута

Инов. № подл.	
Подл. и дата	
Взам. инв. №	

2020-012					
Строительство распределительных сетей газоснабжения п. Красностепной Зимовниковского района Ростовской области					
изм	кол. ун	лист	№ док	Подпись	Дата
Выполнил	Бойко П.В.				04.20
Проверил	Ковалев А.М.				04.20
Директор	Ковалев С.М.				04.20
Проект межевания территории Раздел 5. Графическая часть					
стадия	лист	листов			
П	12	21			
Чертеж межевания территории					
000 "Жилстройпроект"					





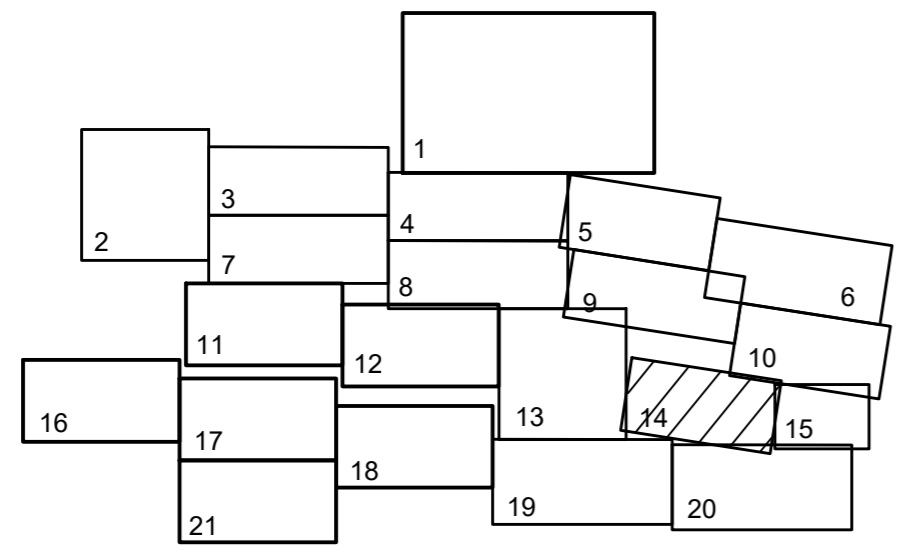


Линия сводки с листом 13

Линия сводки с листом 15

Земли населенных пунктов п. Красностепной

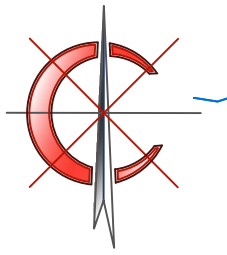
Земли населенных пунктов п. Красностепной



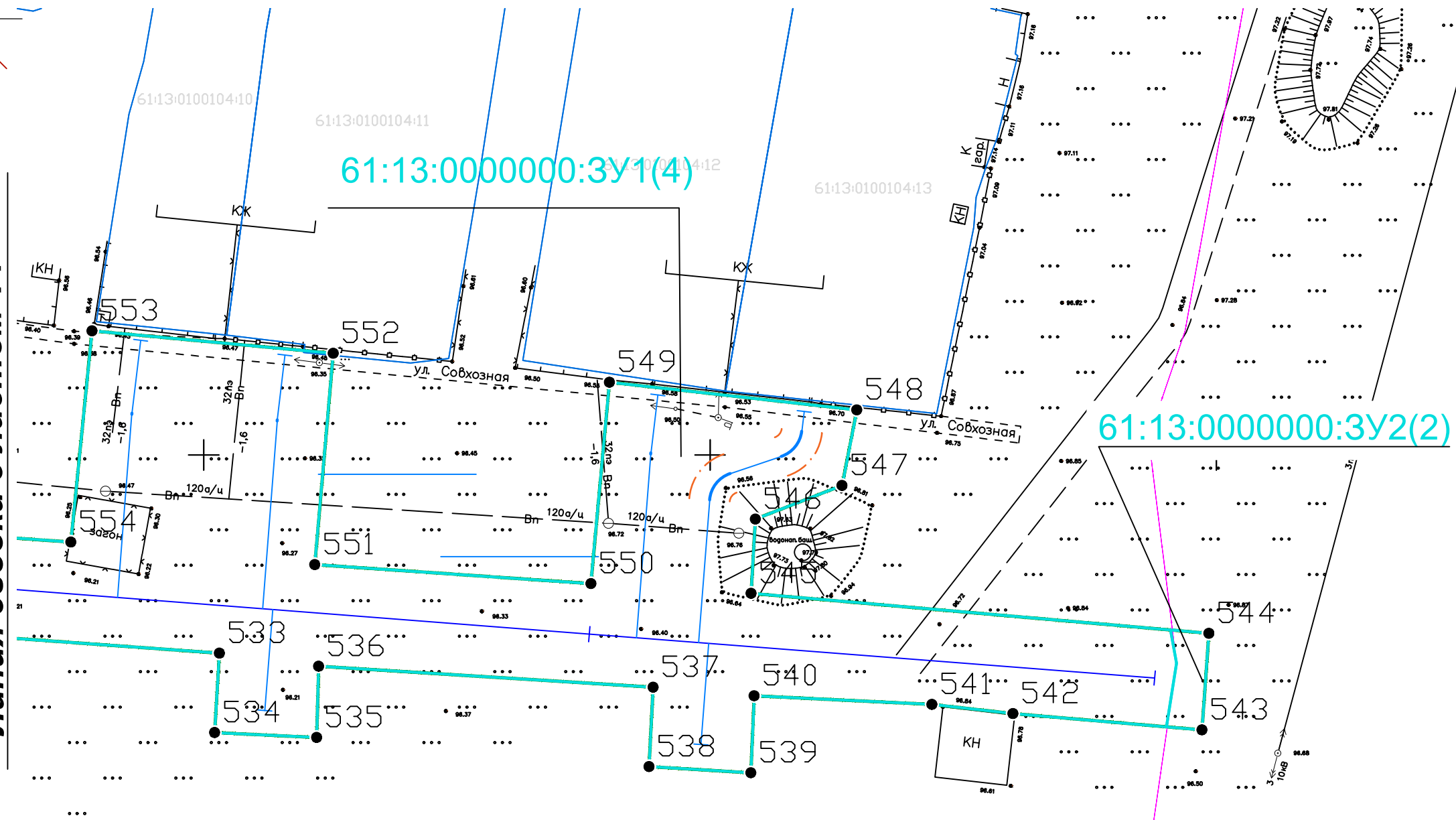
- Граница зоны планируемого размещения линейного объекта
- Проектируемый линейный объект
- Проектируемый линейный объект
- 2 Характерная точка зоны планируемого размещения линейного объекта
- Граница населенного пункта п. Красностепной
- Граница образуемого земельного участка для установления публичного сервитута
- Граница части земельного участка, пересекаемого земельным отводом, для установления публичного сервитута

					2020-012					
					Строительство распределительных сетей газоснабжения п. Красностепной Зимовниковского района Ростовской области					
Изм	кол. ун	лист	№ док	Подпись	Дата	Проект межевания территории Раздел 5. Графическая часть	стадия	лист	листов	
Выполнил	Бойко П.В.				04.20		П	14	21	
Проверил	Ковалев А.М.				04.20					
Директор	Ковалев С.М.				04.20					
					Чертеж межевания территории			000 "Жилстройпроект"		

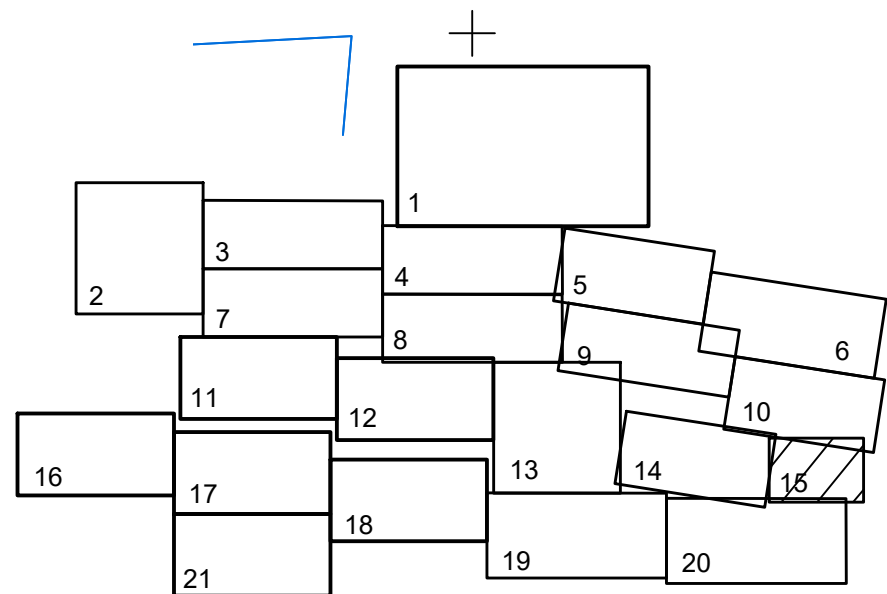
Изм. № подл. Подп. и дата. Взам. инв. №



Линия сводки с листом 14



Земли населенных пунктов п. Красностепной

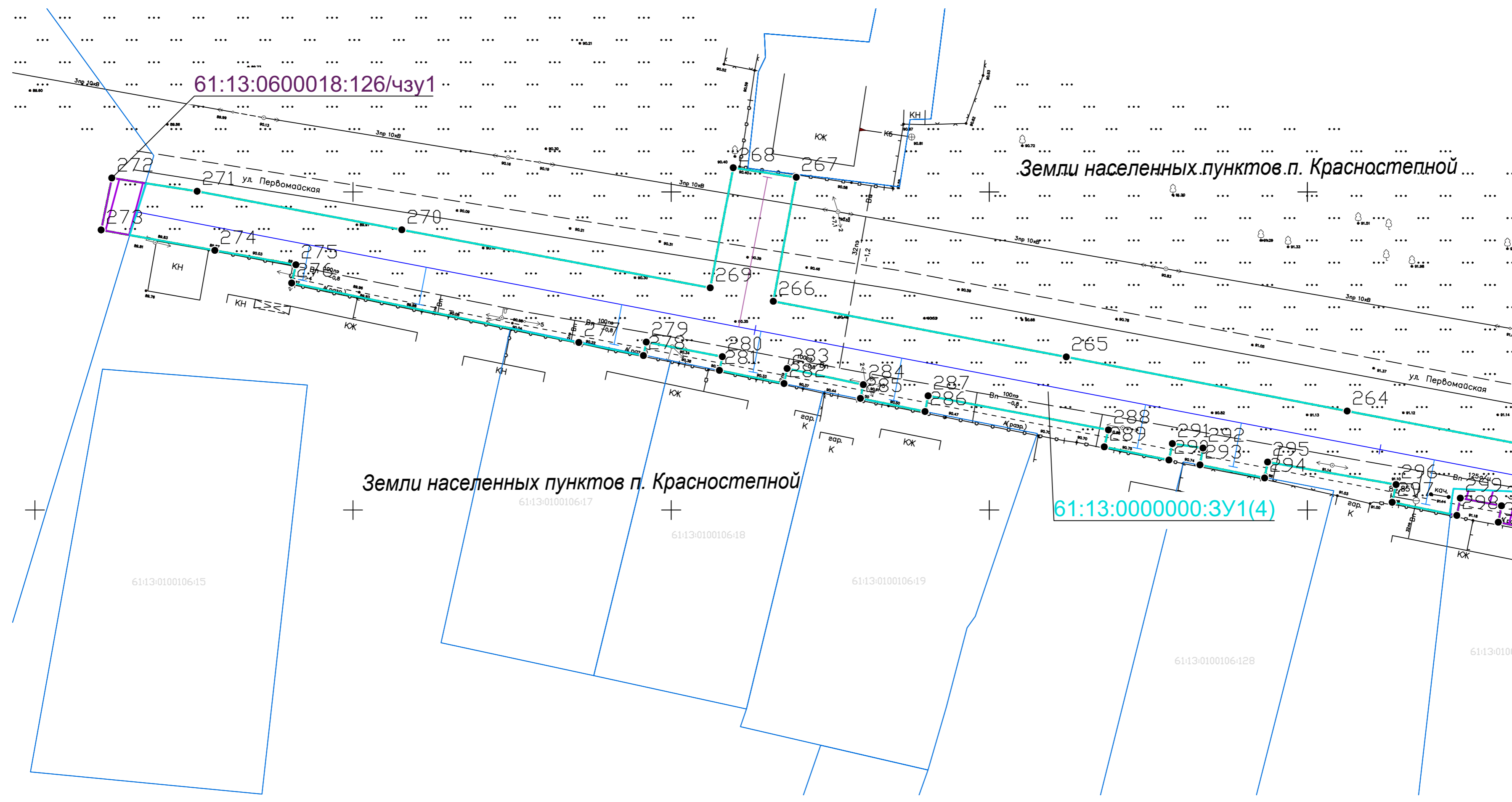
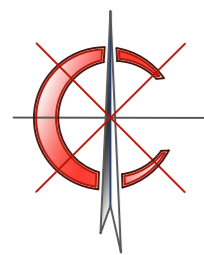


					2020-012				
					Строительство распределительных сетей газоснабжения п. Красностепной Зимовниковского района Ростовской области				
изм	кол.уч	лист	№ док	Подпись	Дата	Проект межевания территории Раздел 5. Графическая часть	стадия	лист	листов
Выполнил	Бойко П.В.				04.20		П	15	21
Проверил	Ковалев А.М.				04.20				
Директор	Ковалев С.М.				04.20	Чертеж межевания территории	000 "Жилстройпроект"		
					04.20				

Копировал



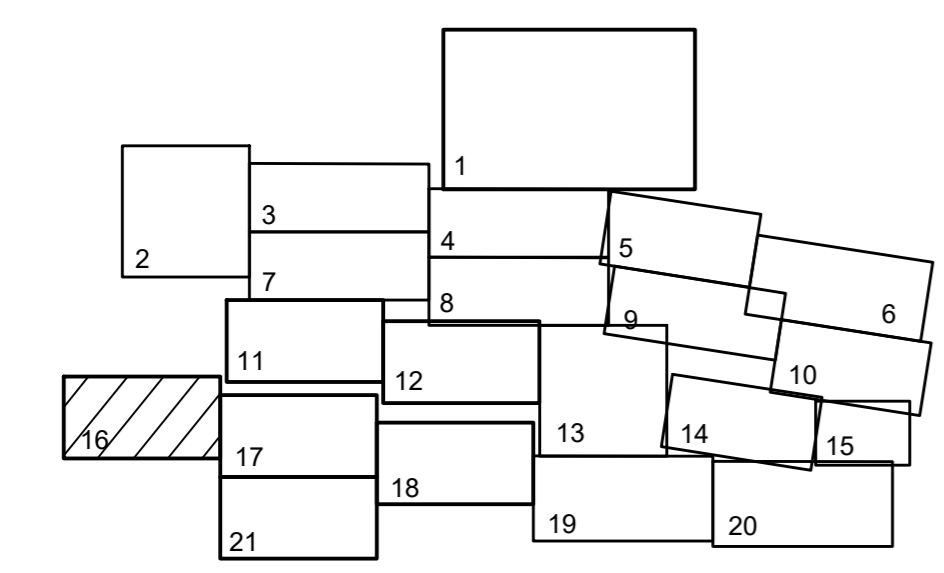
Инд. № подл.	
Подп. и дата	
Взам. инв. №	



Земли населенных пунктов п. Красностепной ...

Земли населенных пунктов п. Красностепной

Линия сводки с листом 17

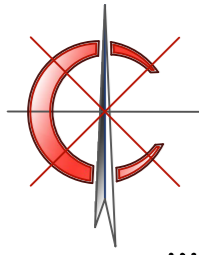


- Граница зоны планируемого размещения линейного объекта
- Проектируемый линейный объект
- Проектируемый линейный объект
- Характерная точка зоны планируемого размещения линейного объекта
- Граница населенного пункта п. Красностепной
- Граница образуемого земельного участка для установления публичного сервитута
- Граница части земельного участка, пересекаемого земельным отводом, для установления публичного сервитута

Изм. № инв. №  
Подп. и дата  
Инв. № подл.

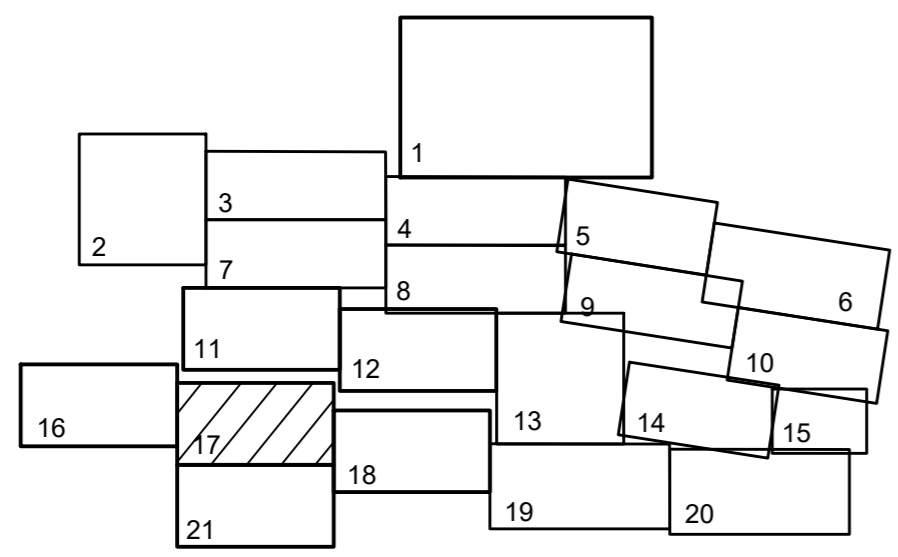
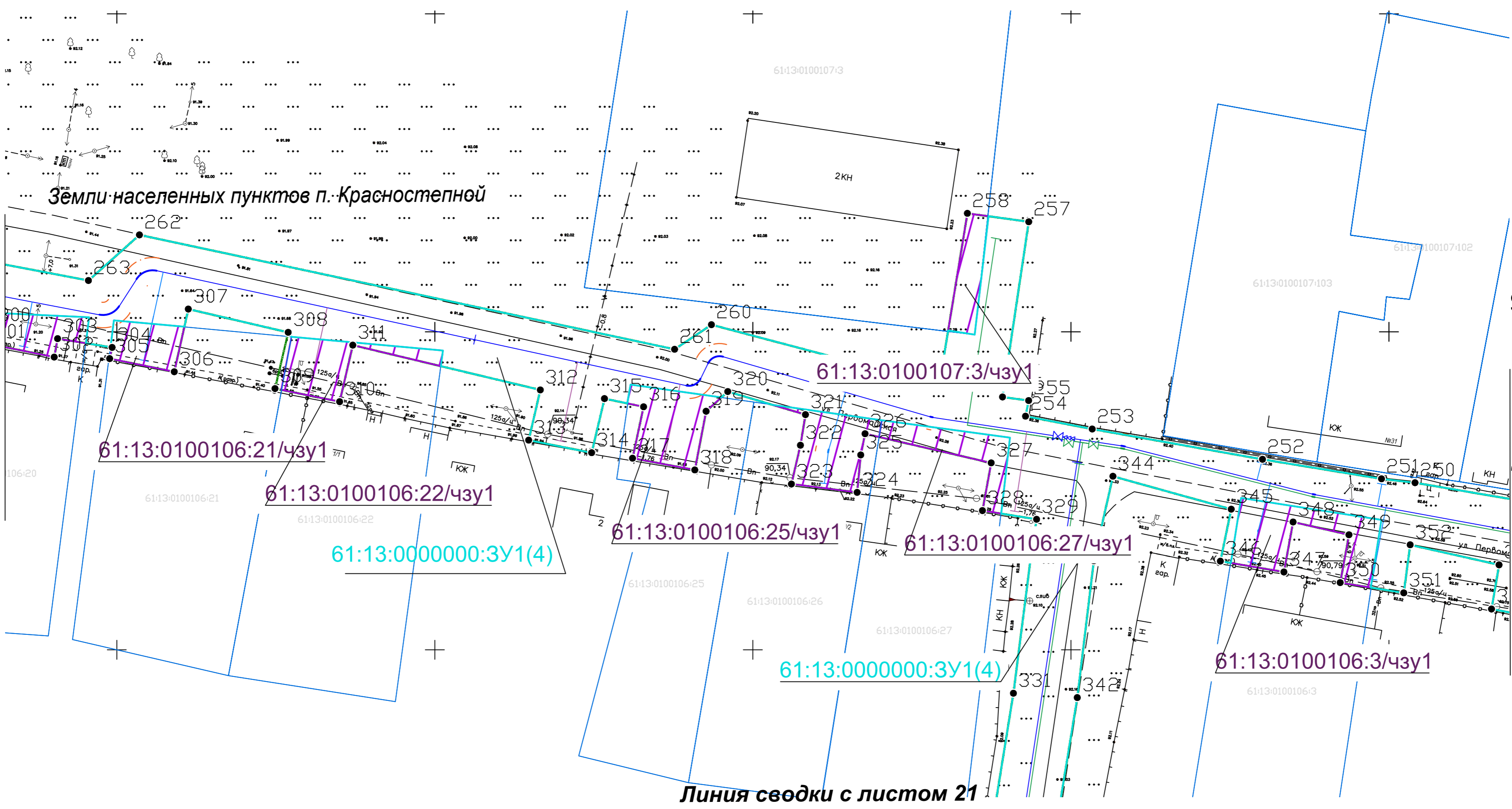
					2020-012				
					Строительство распределительных сетей газоснабжения п. Красностепной Зимовниковского района Ростовской области				
Изм.	кол. ун.	лист	№ док.	Подпись	Дата	Проект межевания территории Раздел 5. Графическая часть	стадия	лист	листов
Выполнил	Бойко П.В.				04.20		П	16	21
Проверил	Ковалев А.М.				04.20				
Директор	Ковалев С.М.				04.20	Чертеж межевания территории			
						000 "Жилстройпроект"			





Линия сводки с листом 16

Линия сводки с листом 18




- Граница зоны планируемого размещения линейного объекта
- Проектируемый линейный объект
- Проектируемый линейный объект
- 2 Характерная точка зоны планируемого размещения линейного объекта
- Граница населенного пункта п. Красностепной
- Граница образуемого земельного участка для установления публичного сервитута
- Граница части земельного участка, пересекаемого земельным отводом, для установления публичного сервитута

					2020-012					
					Строительство распределительных сетей газоснабжения п. Красностепной Зимовниковского района Ростовской области					
ИЗМ	кол.чл	лист	№ док	Подпись	Дата	Проект межевания территории Раздел 5. Графическая часть	стадия	лист	листов	
Выполнил	Бойко П.В.				04.20		П	17	21	
Проверил	Ковалев А.М.				04.20					
Директор	Ковалев С.М.				04.20					
					Чертеж межевания территории			000 "Жилстройпроект"		

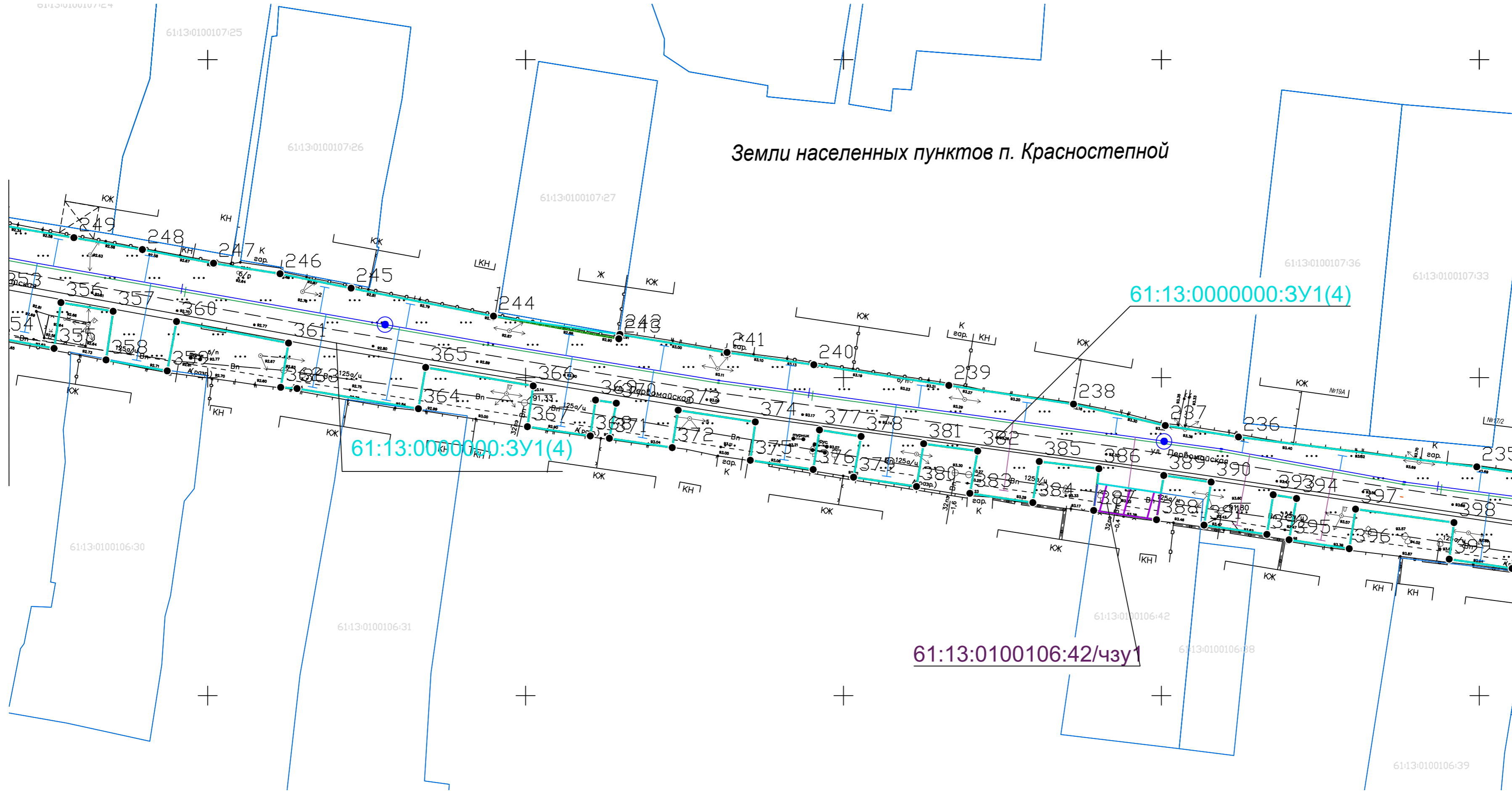
Изм. № подл. Подп. и дата. Взам. инв. №



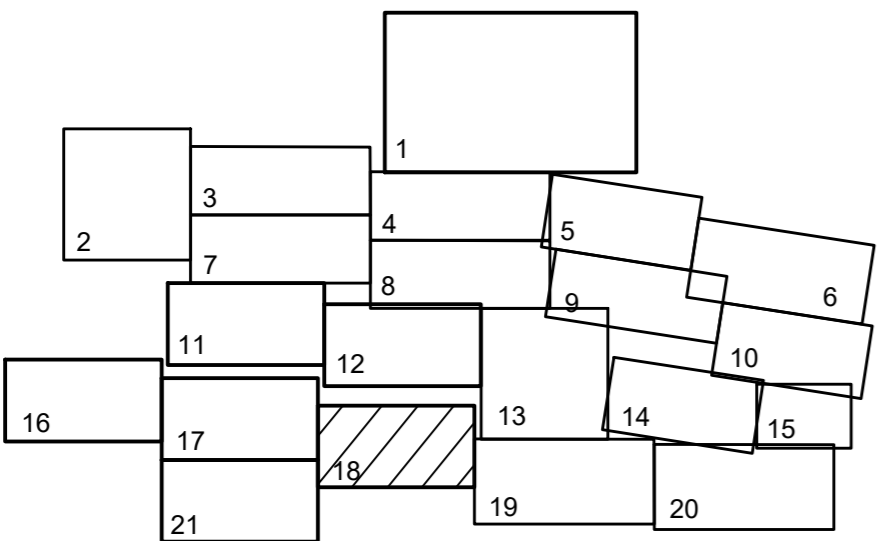









01130100107/124

Линия сводки с листом 17



Линия сводки с листом 19

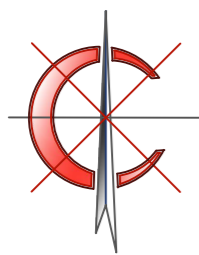


-  Граница зоны планируемого размещения линейного объекта
-  Проектируемый линейный объект
-  Проектируемый линейный объект
-  Характерная точка зоны планируемого размещения линейного объекта
-  Граница населенного пункта п. Красностепной
-  Граница образуемого земельного участка для установления публичного сервитута
-  Граница части земельного участка, пересекаемого земельным отводом, для установления публичного сервитута

Взам. инв. №  
Подп. и дата  
Инв. № подл.

					2020-012				
					Строительство распределительных сетей газоснабжения п. Красностепной Зимовниковского района Ростовской области				
Изм.	кол. ун.	лист	N док	Подпись	Дата	Проект межевания территории Раздел 5. Графическая часть	стадия	лист	листов
Выполнил	Бойко П.В.				04.20		П	18	21
Проверил	Ковалев А.М.				04.20				
Директор	Ковалев С.М.				04.20	Чертеж межевания территории		000 "Жилстройпроект"	

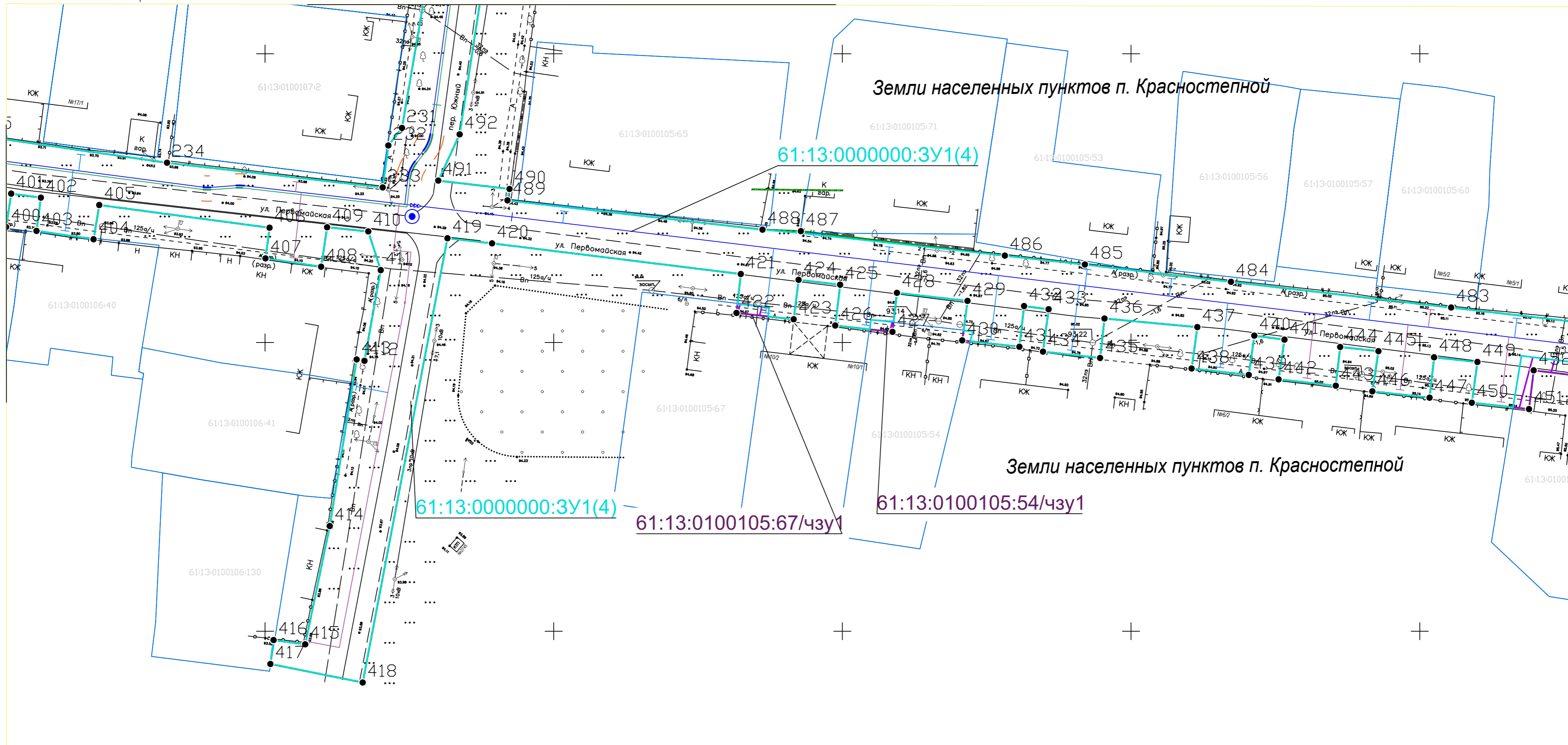
Копировал



Линия сводки с листом 13

Линия сводки с листом 18


Линия сводки с листом 20



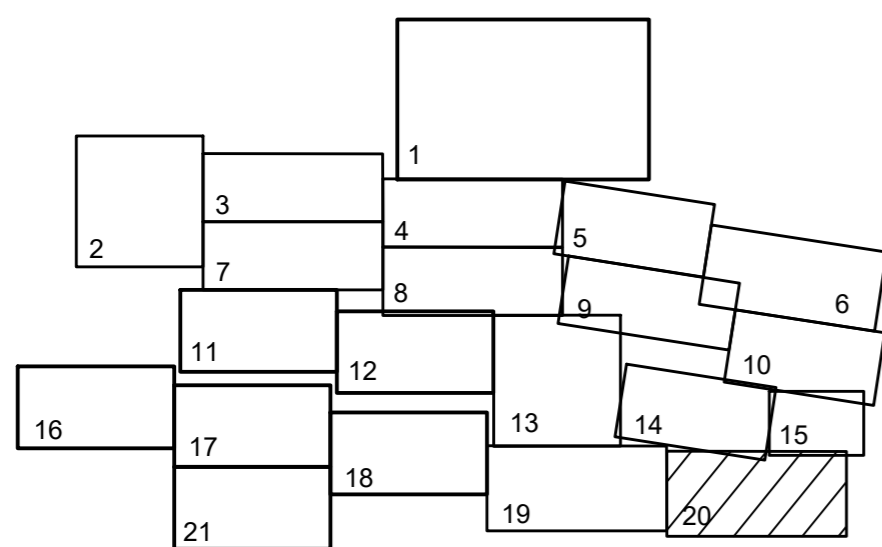
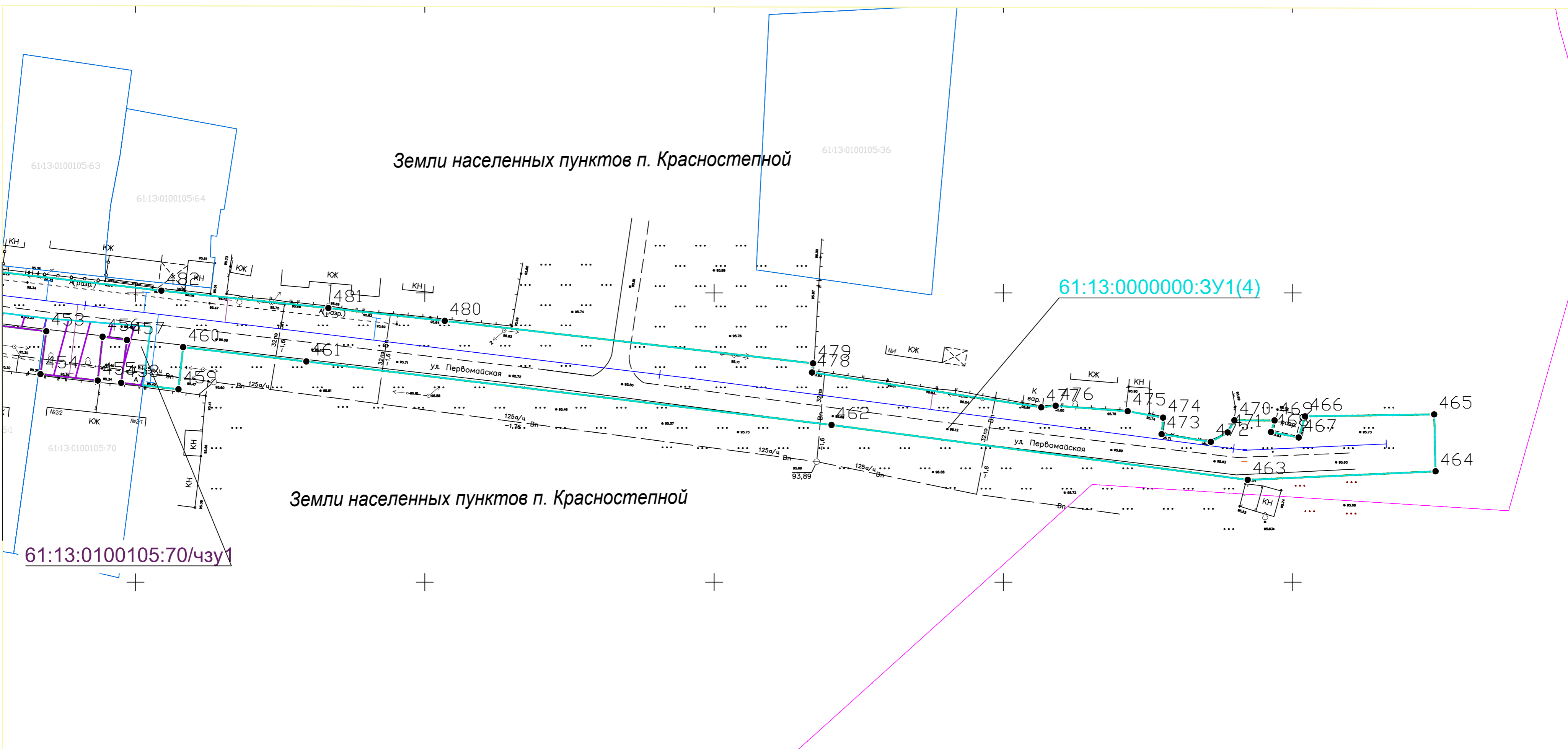
- Граница зоны планируемого размещения линейного объекта
- Проектируемый линейный объект
- Проектируемый линейный объект
- Характерная точка зоны планируемого размещения линейного объекта
- Граница населенного пункта п. Красностепной
- Граница образуемого земельного участка для установления публичного сервитута
- Граница части земельного участка, пересекаемого земельным отводом, для установления публичного сервитута

					2020-012							
					Строительство распределительных сетей газоснабжения п. Красностепной Зимовниковского района Ростовской области							
Изм.	кол. ун.	лист	№ док.	Подпись	Дата	Проект межевания территории Раздел 5. Графическая часть	стадия	лист	листов			
Выполнил	Бойко П.В.				04.20					П	19	21
Проверил	Ковалев А.М.				04.20							
Директор	Ковалев С.М.				04.20							
					Чертеж межевания территории			000 "Жилстройпроект"				





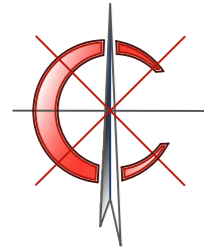
Линия сводки с листом 19



- Граница зоны планируемого размещения линейного объекта
- Проектируемый линейный объект
- Проектируемый линейный объект
- 2 Характерная точка зоны планируемого размещения линейного объекта
- Граница населенного пункта п. Красностепной
- Граница образуемого земельного участка для установления публичного сервитута
- Граница части земельного участка, пересекаемого земельным отводом, для установления публичного сервитута

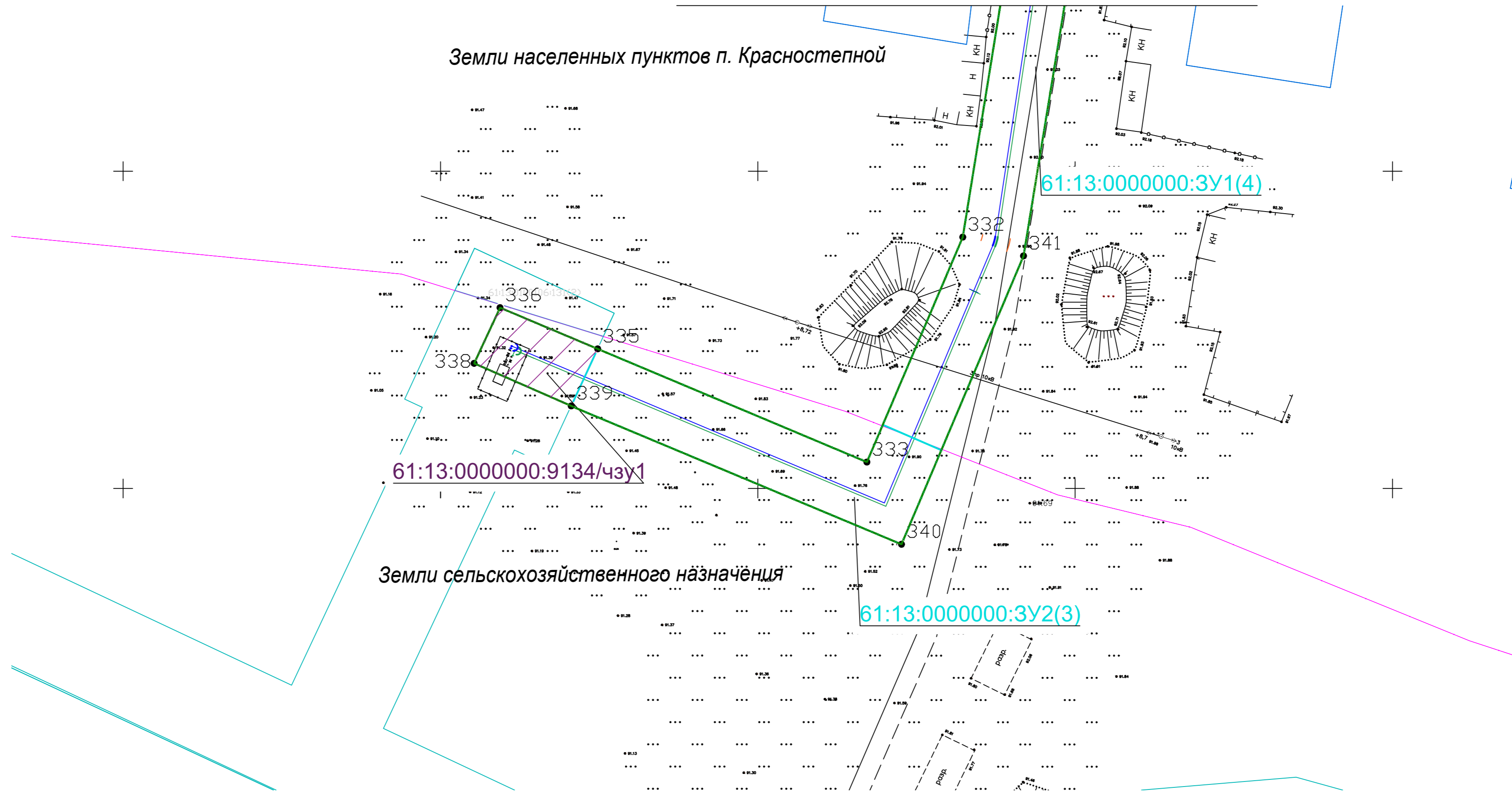
					2020-012				
					Строительство распределительных сетей газоснабжения п. Красностепной Зимовниковского района Ростовской области				
Изм.	кол. ун.	лист	N док.	Подпись	Дата	Проект межевания территории Раздел 5. Графическая часть	стадия П	лист 20	листов 21
Выполнил	Бойко П.В.				04.20				
Проверил	Ковалев А.М.				04.20				
Директор	Ковалев С.М.				04.20	Чертеж межевания территории		000 "Жилстройпроект"	

Изм. № подл. Подп. и дата. Взам. инв. №

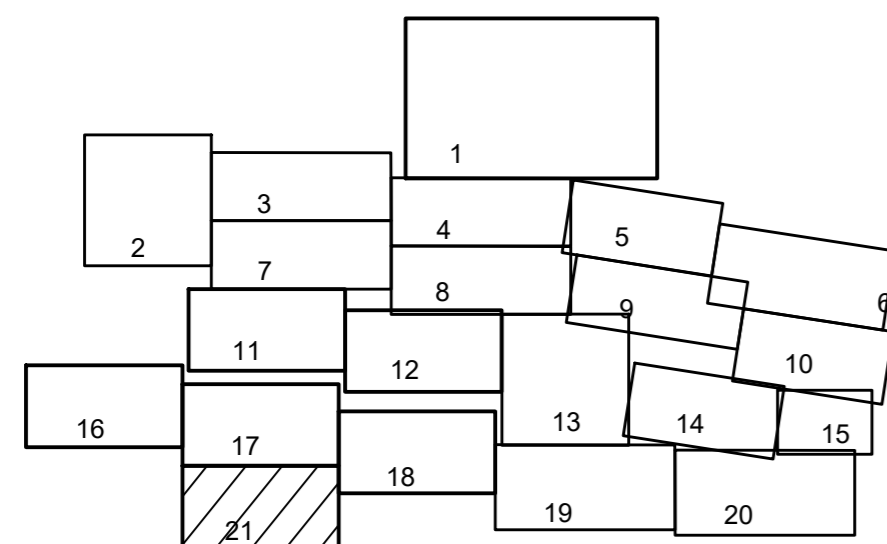


Линия сводки с листом 17

Земли населенных пунктов п. Красностепной



Земли сельскохозяйственного назначения



- Граница зоны планируемого размещения линейного объекта
- Проектируемый линейный объект
- Проектируемый линейный объект
- 2 Характерная точка зоны планируемого размещения линейного объекта
- Граница населенного пункта п. Красностепной
- Граница образуемого земельного участка для установления публичного сервитута
- Граница части земельного участка, пересекаемого земельным отводом, для установления публичного сервитута

					2020-012				
					Строительство распределительных сетей газоснабжения п. Красностепной Зимовниковского района Ростовской области				
Изм.	кол. у.	лист	N док.	Подпись	Дата	Проект межевания территории Раздел 5. Графическая часть	стадия	лист	листов
Выполнил	Бойко П.В.				04.20		П	21	21
Проверил	Ковалев А.М.				04.20				
Директор	Ковалев С.М.				04.20	Чертеж межевания территории			
						000 "Жилстройпроект"			

Инд. № подл. Подп. и дата. Взам. инв. №



## **6.ПРОЕКТ МЕЖЕВАНИЯ ТЕРРИТОРИИ. ПОЯСНИТЕЛЬНАЯ ЗАПИСКА.**

### **6.1 Сведения об использованных материалах по установлению границ земельных участков и особенностях межевания.**

Проект межевания разработан в соответствии с основными законодательными и нормативными документами:

- "Градостроительный кодекс Российской Федерации" от 29 декабря 2004 г. N 190-ФЗ ст. 42, 43, 45, 46.;

- "Земельный кодекс Российской Федерации" от 25.10.2001 N 136-ФЗ;

- "Водный кодекс Российской Федерации" от 3 июня 2006 г. № 74-ФЗ;

- "Лесной кодекс Российской Федерации" от 4 июня 2006 г. № 200-ФЗ;

- Федеральный закон от 06.10.03 № 131-ФЗ "Об общих принципах организации местного самоуправления в Российской Федерации";

- Федеральный закон "О государственной регистрации недвижимости" от 13.07.2015 N 218-ФЗ;

- Федеральный закон от 24 ноября 1995 г. N 181-ФЗ "О социальной защите инвалидов в РФ";

- Федеральный закон от 27 декабря 2002 г. N 184-ФЗ "О техническом регулировании";

- СП 42.13330.2011 Градостроительство. Планировка и застройка городских и сельских поселений. Актуализированная редакция СНиП 2.07.01-89\*;

- Инструкция о порядке проектирования и установления границ зон размещения линейных объектов в городах и других поселениях Российской Федерации (РДС 30-201-98), принятой и введенной в действие Постановлением Государственного комитета Российской Федерации по жилищной и строительной политике от 06.04.1998 N18-30;

- Порядок установления и отображения границ, обозначающих границы территорий, занятых линейными объектами и (или) предназначенных для размещения линейных объектов, утвержденный Приказом Министерства строительства и жилищно-коммунального хозяйства Российской Федерации от 25.04.2017 года N742/пр;

- Постановление Государственного комитета РФ по строительству и жилищно-коммунальному комплексу от 29. 10. 2002 г. № 150 "Об утверждении инструкции о порядке разработки, согласования, экспертизы и утверждения градостроительной документации" (СНиП 11-04-2003) (в части не противоречащей Градостроительному Кодексу РФ от 29. 12. 2004 г. № 190-ФЗ);

- Постановление Правительства Российской Федерации от 12.05.2017 г. №564 "Об утверждении Положения о составе и содержании проектов планировки территории, предусматривающих размещение одного или нескольких линейных объектов"

- СанПиН 2.2.1/2.1.1.1200-03 "Санитарно-эпидемиологические правила и нормативы";

Подготовка проекта межевания осуществляется применительно к территории, определенной в проекте планировки территории как зона планируемого размещения линейного объекта, выделяемый для производства работ по объекту: «Строительство

распределительных сетей газоснабжения п. Красностепной Зимовниковского района Ростовской области».

Основной задачей проекта межевания территории линейного объекта является:

- установление границ земельных участков, предназначенных для строительства линейного объекта;
- расчёт площадей образуемых земельных участков;
- внесение предложения по установлению границ зон действия планируемых публичных сервитутов.

Границы землевладений, отводов участков под все виды использования, границы территорий по формам собственности, данные о собственниках земельных участков сформированы на основании кадастровых планов территории (выписка из государственного кадастра недвижимости), предоставленных филиалом федерального государственного бюджетного учреждения "Федеральная кадастровая палата Федеральной службы государственной регистрации, кадастра и картографии".

Территория в границах проектирования расположена в кадастровых кварталах 61:13:0100101, 61:13:0100102, 61:13:0100103, 61:13:0100104, 61:13:0100105, 61:13:0100106, 61:13:0100107, 61:13:0100108, 61:13:0600018

Зона размещения планируемого линейного объекта равна общему земельному отводу необходимому для строительства и эксплуатации объекта.

Общий земельный отвод по площади равен временному земельному отводу.

Согласно статье 39.37 и статье 78 Земельного кодекса РФ территория, выделяемая под временный земельный отвод не подлежит межеванию, а предоставляется на основании установления публичного сервитута. Краткосрочный сервитут устанавливается под временный земельный отвод на период строительства линейного объекта.

Земельный отвод на своем протяжении пересекает ряд существующих земельных участков и неразграниченные земли, находящиеся в управлении муниципального образования.

Перечень образуемых земельных участков приведен в таблице №4.

Таблица № 4

Условный номер земельного участка	Способ образования	Категория земель	Площадь, м <sup>2</sup>
			ЗУ пересечения
61:13:0000000:ЗУ1	Установление публичного сервитута Временный земельный отвод	Земли населенных пунктов	65328
61:13:0000000:ЗУ2	Установление публичного сервитута Временный земельный отвод	Земли сельскохозяйственного назначения	799

**Перечень частей существующих земельных участков, пересекаемых земельным отводом.**

Номер	Кадастровый номер	Месторасположения, адрес	Категория земель	Разрешенное использование	Сведения о собственности	Площадь участка	Пересекаемая часть, площадь кв.м
1	61:13:0000000:106 единое землепользование	Ростовская обл., р-н Зимовниковский, автодорога, подъезд от автодороги г.Элиста-п.Зимовники-х.Красностепной	Земли промышленности, энергетики, транспорта, связи, радиовещания, телевидения, информатики, земли для обеспечения космической деятельности, земли обороны, безопасности и земли иного специального назначения	Под объекты транспорта Автомобильного	Неразграниченная собственность в управлении Администрации Зимовниковского района	143200	1896
2	61:13:0100109:5	Ростовская обл, р-н Зимовниковский, п Красностепной, ул Центральная 19	земли населенных пунктов	Для ведения личного подсобного хозяйства	частная собственность Голенинко Николай Валентинович	1240	79
3	61:13:0100107:20	Ростовская обл., р-н Зимовниковский, п. Красностепной, ул. Совхозная, 22, кв. 1	земли населенных пунктов	Для ведения личного подсобного хозяйства	частная собственность Исаева Маржанат Магомедовна	1323	27
4	61:13:0100106:42	Ростовская обл., р-н Зимовниковский, п. Красностепной, ул. Первомайская 16, кв. 3	земли населенных пунктов	Для ведения личного подсобного хозяйства	частная собственность Ромащенко Татьяна Петровна	705	43
5	61:13:0100109:6	Ростовская обл, р-н Зимовниковский, п Красностепной, ул Центральная, 31квартира 2	земли населенных пунктов	Земли сельскохозяйственного использования(личное подсобное хозяйство)	общая совместная собственность Мусалаева Шамав Нуритиновна Мусалаев Джамбулат Джамавович	1058	249

6	61:13:0100105:54	Ростовская обл., р-н Зимовниковский, п. Красностепной, ул. Первомайская, 8, кв. 2	земли населенных пунктов	Для ведения личного подсобного хозяйства	Собственность (частная собственность) Бунин Михаил Петрович	611	10
7	61:13:0100107:22	Ростовская обл, р-н Зимовниковский, п. Красностепной, ул. Совхозная 18	земли населенных пунктов	Земли сельскохозяйственного использования(личное подсобное хозяйство)	частная собственность Кулешова Валентина Григорьевна	1038	91
8	61:13:0100101:4	Ростовская обл., р-н Зимовниковский, п. Красностепной, ул. Северная, 2, кв. 1	земли населенных пунктов	Земли сельскохозяйственного использования(личное подсобное хозяйство)	частная собственность Чанкаева Зухра Ахмедовна	3981	205
9	61:13:0100103:106	Ростовская обл., р-н Зимовниковский, п. Красностепной, ул. Школьная, 9 "а"	земли населенных пунктов	Под зданием магазина	частная собственность Ромащенко Татьяна Петровна	515	11
10	61:13:0000000:9134	Ростовская область, р-н Зимовниковский	земли сельскохозяйственного назначения	Объекты инженерно-технического обеспечения, для размещения газопровода	Неразграниченная собственность в управлении Администрации Зимовниковского района	175534	182
11	61:13:0100105:3	Ростовская обл, р-н Зимовниковский, п. Красностепной, ул. Совхозная 16	земли населенных пунктов	Для ведения личного подсобного хозяйства	частная собственность Бабаева Миная Ислам-кызы	1145	391
12	61:13:0100106:21	Ростовская обл, р-н Зимовниковский, п. Красностепной, ул. Первомайская 34, квартира 2	земли населенных пунктов	Земли сельскохозяйственного использования(личное подсобное хозяйство)	частная собственность Должникова Ольга Фёдоровна	1390	71
13	61:13:0100105:1	Ростовская обл, р-н Зимовниковский, п. Красностепной, ул. Первомайская, 2, кв 2	земли населенных пунктов	Для ведения личного подсобного хозяйства	частная собственность Мирный Иван Владимирович	669	56
14	61:13:0100109:136	Ростовская область, р-н Зимовниковский, п. Красностепной, ул. Центральная, 34	земли населенных пунктов	Для ведения личного подсобного хозяйства	частная собственность Голениченко Николай Валентинович	1400	7



15	61:13:0100103:36	Ростовская обл, р-н Зимовниковский, п Красностепной, ул Школьная, 3"а"	земли населенных пунктов	Для функционирования образовательного учреждения	собственность муниципального образования Зимовниковский р-н постоянное (бессрочное) пользование "Первомайская средняя общеобразовательная школа №11"	14314	193
16	61:13:0100107:3	Ростовская обл, р-н Зимовниковский, п Красностепной, ул Первомайская, 31"а"	земли населенных пунктов	Для функционирования муниципального учреждения здравоохранения	собственность муниципального образования Зимовниковский р-н	4618	71
17	61:13:0100106:22	Ростовская обл, р-н Зимовниковский, п Красностепной, ул Первомайская 34, квартира 1	земли населенных пунктов	Земли сельскохозяйственного использования(личное подсобное хозяйство)	частная собственность Мельниченко Зинаида Алексеевна	1384	107
18	61:13:0100108:26	Ростовская обл, р-н Зимовниковский, п Красностепной, ул Школьная 15	земли населенных пунктов	Для ведения личного подсобного хозяйства	частная собственность Овчаренко Сергей Александрович	2066	159
19	61:13:0100105:70	Ростовская обл, р-н Зимовниковский, п Красностепной, ул Первомайская,2, кв 1	земли населенных пунктов	Для ведения личного подсобного хозяйства	частная собственность Алексенко Николай Стефанович	777	147
20	61:13:0100106:25	Ростовская обл, р-н Зимовниковский, п Красностепной, ул Первомайская 32, квартира 1	земли населенных пунктов	Земли сельскохозяйственного использования(личное подсобное хозяйство)	общая долевая собственность Бондаренко Любовь Анатольевна Иниева Аминат Асадуллаевна Бондаренко Ольга Сергеевна	1001	126
21	61:13:0100106:3	Ростовская обл., р-н Зимовниковский, п. Красностепной, ул. Первомайская 28, кв. 1	земли населенных пунктов	Для ведения личного подсобного хозяйства	частная собственность Мартынов Евгений Викторович	1311	165
22	61:13:0100109:3	Ростовская обл, р-н Зимовниковский, п Красностепной, ул Центральная 27, кв 1	земли населенных пунктов	Для ведения личного подсобного хозяйства	частная собственность Кривина Наталья Ивановна	1495	166

23	61:13:0100105:2	Ростовская обл, р-н Зимовниковский, п Красностепной, пер Южный, 2	земли населенных пунктов	Для ведения личного подсобного хозяйства	частная собственность Новосельцева Анжела Михайловна	1285	102
24	61:13:0100109:26	Ростовская обл, р-н Зимовниковский, п Красностепной, ул Центральная, 20,квартира 1	земли населенных пунктов	Земли сельскохозяйственного использования	частная собственность Линский Борис Андреевич	1295	134
25	61:13:0100106:20	Ростовская обл., р-н Зимовниковский, п. Красностепной, ул. Первомайская 36, кв. 1	земли населенных пунктов	Земли сельскохозяйственного использования(личное подсобное хозяйство)	частная собственность Лиманский Юрий Владимирович	1119	94
26	61:13:0100103:2	Ростовская обл, р-н Зимовниковский, п Красностепной, ул Совхозная, 17, кв 2	земли населенных пунктов	Для ведения личного подсобного хозяйства	частная собственность Мисюра Виктор Анатольевич	913	86
27	61:13:0100109:7	Ростовская обл, р-н Зимовниковский, п Красностепной, ул Центральная 31, квартира 1	земли населенных пунктов	Земли сельскохозяйственного использования(личное подсобное хозяйство)	Собственность (частная собственность) Цурганов Валерий Васильевич Цурганов Валерий Васильевич	897	161
28	61:13:0100105:69	Ростовская обл, р-н Зимовниковский, п Красностепной, пер Южный,4	земли населенных пунктов	Земли сельскохозяйственного использования(личное подсобное хозяйство)	частная собственность Петров Николай Иванович	1779	111
29	61:13:0100108:25	Ростовская обл, р-н Зимовниковский, п Красностепной, ул Школьная 12, квартира 1	земли населенных пунктов	Для ведения личного подсобного хозяйства	общая долевая собственность Умахаджиева Залина Шахидовна Натаев Исхан Сурхоевич Богулов Самир Салмирович	853	34

30	61:13:0100107:19	Ростовская обл., р-н Зимовниковский, п. Красностепной, ул. Совхозная, 22, кв. 3	земли населенных пунктов	Земли сельскохозяйственного использования(личное подсобное хозяйство)	общая долевая собственность Абдулхаликов Алигаджи Расулович Абдулхаликов Асельдер Расулович Абдулхаликов Салавутдин Расулович Устарханова Буралят Класхановна	2626	155
31	61:13:0100109:28	Ростовская область, Зимовниковский район, п. Красностепной, ул. Центральная, 19 а	земли населенных пунктов	под постройками сельскохозяйственного назначения	частная собственность Грунис Евгений Игоревич	5312	90
32	61:13:0100104:6	Ростовская обл, р-н Зимовниковский, п. Красностепной, ул Школьная 1, квартира 1	земли населенных пунктов	Земли сельскохозяйственного использования(личное подсобное хозяйство)	общая долевая собственность Исаев Джанакай Измутинович Исаева Саният Измутиновна Исаев Артур Измутинович Исаев Измутин Джанакаевич Исаева Арювжан Бекбулатовна	1341	2
33	61:13:0100105:67	Ростовская обл., р-н Зимовниковский, п. Красностепной, ул. Первомайская, 10, кв. 2	земли населенных пунктов	Земли сельскохозяйственного использования(личное подсобное хозяйство)	частная собственность Гопка Евгений Дмитриевич	830	9
34	61:13:0100106:27	Ростовская обл, р-н Зимовниковский, п. Красностепной, ул Первомайская 30, квартира 1	земли населенных пунктов	Земли сельскохозяйственного использования(личное подсобное хозяйство)	частная собственность Петров Иван Романович	1372	95
35	61:13:0100104:85	Ростовская область, р-н Зимовниковский, п. Красностепной, вблизи ул.Школьной 1 кв.1	земли населенных пунктов	Для индивидуального жилищного строительства	частная собственность Исаев Измутин Джанакаевич	669	6
36	61:13:0100106:26	Ростовская обл, р-н Зимовниковский, п. Красностепной, ул Первомайская 30,	земли населенных пунктов	Земли сельскохозяйственного использования(личное подсобное хозяйство)	частная собственность Голубев Сергей Викторович	1254	125

		квартира 2					
37	61:13:0100103:21	Ростовская обл, р-н Зимовниковский, п Красностепной, ул Школьная, 5, квартира 1	земли населенных пунктов	Для ведения личного подсобного хозяйства	частная собственность Ершова Екатерина Викторовна	960	142
38	61:13:0100103:18	Ростовская обл, р-н Зимовниковский, п Красностепной, ул Школьная, 8, квартира 1	земли населенных пунктов	Земли сельскохозяйственного использования(личное подсобное хозяйство)	частная собственность Волохова Надежда Григорьевна	836	100
40	61:13:0100103:34	Ростовская обл, р-н Зимовниковский, п Красностепной, пер. Малый ,2 , квартира 1	земли населенных пунктов	Земли сельскохозяйственного использования(личное подсобное хозяйство)	частная собственность Калинина Елена Витальевна	471	4
41	61:13:0100108:18	Ростовская обл, р-н Зимовниковский, п Красностепной, ул Хуторская,3 , квартира 2	земли населенных пунктов	Земли сельскохозяйственного использования(личное подсобное хозяйство)	частная собственность Сибилев Сергей Геннадьевич Пидоренко Наталья Алексеевна	278	24
42	61:13:0100101:1	Ростовская обл, р-н Зимовниковский, п Красностепной, ул Северная, 2, квартира 2	земли населенных пунктов	Для ведения личного подсобного хозяйства	Долевая собственность Мусалаев Юсуф Ахмедович Мусалаев Алан Ахмедович Мусалаев Ахмед Мусалаевич Мусалаева Саида Ахмедовна Мусалаева Патимат Бектемировна	1416	75
43	61:13:0600018:126 единое землепользование	Ростовская обл, р-н Зимовниковский, п Красностепной	земли сельскохозяйственного назначения	Земли сельскохозяйственного использования	общая долевая собственность Новосельцева Мария Михайловна Маматов Магомед Микаилович Хадеева Светлана Николаевна Косич Леонид Васильевич Винников Владимир Владимирович Арипханова Совдат Аиндиновна Тазуев Али Умархаджиевич Яшадов Мага Маусарович Фисакова Валентина Андреевна	3566832	42



				<p>Мисюра Виктор Анатольевич Маматов Магомед Микаилович Улибаева Лимда Хусейновна Дзиев Жалил Зубайритович Шевченко Николай Петрович Емельяненко Артем Сергеевич Лиманский Юрий Владимирович Плетнёва Валентина Владими- ровна Айвазов Сергей Михайлович Исакова Бирланд Салмановна Умахаджиев Шамиль Шахидович Гряник Татьяна Николаевна Изиев Нуритин Саловтинович Домашенко Василий Васильевич Дадаева Дашу Гелановна Ахмадова Жауза Денисолтановна Курхаджиев Магомед Тузиевич Курхаджиева Хеди Денисолтовна Ахмадов Эльмади Абусупьяно- вич Мамаев Саид Хайбулаевич Шульженко Геннадий Григорье- вич Урбанович Николай Иосифович Ульченко Александр Алексеевич Мироненко Татьяна Васильевна Абдулкадыров Аслан Адамович Сподарев Василий Павлович Чаленко Светлана Викторовна Улибаева Раяна Хусейновна Айвазов Сергей Михайлович Монина Тамара Михайловна</p>	
--	--	--	--	---	--

Координаты образуемого земельного участка 61:13:0000000:ЗУ1 площадью 65328кв.м, предлагаемый для установления публичного сервитута приведены в таблице № 5

Таблица № 5

Номер контура	Номер характерной точки	X	Y
[1]	1	369086,66	3232840,82
[1]	2	369074,73	3232933,8
[1]	3	369073,92	3232945,42
[1]	4	369070,46	3232944,41
[1]	5	369070,65	3232927,78
[1]	6	369068,82	3232927,42
[1]	7	369072,21	3232902,9
[1]	8	369075,33	3232878,78
[1]	9	369079,97	3232839,62
[1]	1	369086,66	3232840,82
[2]	1	369075,26	3232965,64
[2]	2	369073,9	3232987,15
[2]	3	369067,09	3233008,76
[2]	4	369066,23	3233008,52
[2]	5	369061,64	3233025,1
[2]	6	369056,5	3233023,65
[2]	7	369057,85	3233016,98
[2]	8	369058,89	3232999,37
[2]	9	369066,3	3233001,31
[2]	10	369068,76	3232992,55
[2]	11	369071,3	3232978,32
[2]	12	369071,8	3232973,25
[2]	13	369071,9	3232966,95
[2]	14	369065,5	3232965,33
[2]	15	369065,77	3232962,77
[2]	1	369075,26	3232965,64
[3]	1	368976,31	3232925,46
[3]	2	368975,99	3232927,66
[3]	3	368965,94	3232926,21
[3]	4	368966,2	3232924,07
[3]	1	368976,31	3232925,46
[4]	1	368952,61	3232284,61
[4]	2	368941,64	3232353,63
[4]	3	368935,43	3232386,81

[4]	4	368928,9	3232434,95
[4]	5	368918,37	3232498,85
[4]	6	368914,62	3232520,26
[4]	7	368908,2	3232553,3
[4]	8	368900,34	3232552,3
[4]	9	368901,95	3232541,23
[4]	10	368900,91	3232541,1
[4]	11	368910,08	3232489,26
[4]	12	368848,12	3232478,21
[4]	13	368838,84	3232454,54
[4]	14	368812,42	3232449,76
[4]	15	368801,83	3232531,86
[4]	16	368798,61	3232540,51
[4]	17	368781,35	3232666,31
[4]	18	368751,03	3232867,08
[4]	19	368744,66	3232879,63
[4]	20	368742,93	3232891,6
[4]	21	368742	3232891,27
[4]	22	368734,4	3232933,45
[4]	23	368726,9	3232932,17
[4]	24	368730,33	3232909,41
[4]	25	368718,1	3232907,72
[4]	26	368718,78	3232903,74
[4]	27	368717,91	3232903,4
[4]	28	368718,71	3232897,56
[4]	29	368731,69	3232899,42
[4]	30	368735,03	3232877,41
[4]	31	368741,72	3232865,13
[4]	32	368748,85	3232815,41
[4]	33	368740,68	3232814,39
[4]	34	368742,78	3232804,58
[4]	35	368750,57	3232805,72
[4]	36	368751,46	3232798,84
[4]	37	368745,14	3232798,01
[4]	38	368746,86	3232788,07
[4]	39	368753,04	3232789,06
[4]	40	368755,08	3232774,5
[4]	41	368748,97	3232773,74
[4]	42	368750,34	3232763,93
[4]	43	368756,37	3232764,74
[4]	44	368758,34	3232751,63
[4]	45	368752,09	3232750,91
[4]	46	368753,52	3232740,95
[4]	47	368760,05	3232741,99
[4]	48	368762,19	3232725,13

[4]	49	368756,95	3232724,33
[4]	50	368757,97	3232716,45
[4]	51	368761,51	3232717,36
[4]	52	368761,65	3232714,85
[4]	53	368763,86	3232715,18
[4]	54	368765,51	3232704,66
[4]	55	368763,05	3232704,41
[4]	56	368764,02	3232697,43
[4]	57	368760,36	3232696,85
[4]	58	368760,74	3232694,03
[4]	59	368767,21	3232694,89
[4]	60	368769,07	3232681,21
[4]	61	368762,39	3232680,4
[4]	62	368763,79	3232670,55
[4]	63	368770,45	3232671,37
[4]	64	368771,47	3232663,72
[4]	65	368764,84	3232662,65
[4]	66	368766,36	3232652,98
[4]	67	368773,04	3232653,97
[4]	68	368780,37	3232603,27
[4]	69	368783,04	3232603,5
[4]	70	368784,29	3232588,62
[4]	71	368781,25	3232588,46
[4]	72	368784,79	3232554,01
[4]	73	368786,8	3232554,32
[4]	74	368788,95	3232537,73
[4]	75	368791,97	3232529,16
[4]	76	368792,86	3232523,61
[4]	77	368784,67	3232522,63
[4]	78	368771,47	3232520,14
[4]	79	368772,71	3232514,58
[4]	80	368777,86	3232515,81
[4]	81	368779,26	3232511,17
[4]	82	368786,34	3232512,84
[4]	83	368793,27	3232513,66
[4]	84	368794,66	3232503,7
[4]	85	368798,89	3232504,4
[4]	86	368803,87	3232466,06
[4]	87	368800	3232465,3
[4]	88	368802,32	3232448,62
[4]	89	368743,17	3232439,67
[4]	90	368738,28	3232444,92
[4]	91	368696,71	3232700,53
[4]	92	368693,09	3232728,21
[4]	93	368687,31	3232764,23



[4]	94	368671,9	3232861,39
[4]	95	368662,01	3232859,84
[4]	96	368668,66	3232818,05
[4]	97	368672,39	3232817,97
[4]	98	368671,6	3232799,55
[4]	99	368678,26	3232757,71
[4]	100	368672,93	3232756,8
[4]	101	368674,43	3232746,94
[4]	102	368679,87	3232747,72
[4]	103	368680,82	3232741,44
[4]	104	368677,87	3232740,96
[4]	105	368679,37	3232731,1
[4]	106	368682,41	3232731,63
[4]	107	368684,29	3232719,55
[4]	108	368679,99	3232718,83
[4]	109	368681,49	3232708,97
[4]	110	368685,93	3232709,68
[4]	111	368687,3	3232701,03
[4]	112	368682,22	3232700,19
[4]	113	368682,65	3232697,35
[4]	114	368687,22	3232698,03
[4]	115	368687,98	3232692,96
[4]	116	368683,41	3232692,35
[4]	117	368683,72	3232690,33
[4]	118	368689,65	3232691,29
[4]	119	368695,25	3232650,77
[4]	120	368684,91	3232649,22
[4]	121	368686,66	3232639,41
[4]	122	368696,82	3232640,98
[4]	123	368705,22	3232590,1
[4]	124	368698,73	3232588,93
[4]	125	368700,24	3232579,07
[4]	126	368706,67	3232580,12
[4]	127	368728,59	3232441,34
[4]	128	368731,77	3232437,03
[4]	129	368665,63	3232427,08
[4]	130	368650,04	3232536,91
[4]	131	368643,1	3232585,47
[4]	132	368643,58	3232599,67
[4]	133	368628,17	3232662,4
[4]	134	368621,96	3232704,54
[4]	135	368619,35	3232740,15
[4]	136	368616,73	3232766,12
[4]	137	368611,12	3232799,35
[4]	138	368607,37	3232799,44

[4]	139	368607,63	3232822,48
[4]	140	368608,95	3232822,45
[4]	141	368613,75	3232835,55
[4]	142	368606,55	3232915,64
[4]	143	368606,23	3232918,68
[4]	144	368612,29	3232919,67
[4]	145	368611,2	3232929,53
[4]	146	368605,07	3232928,47
[4]	147	368604,8	3232931,23
[4]	148	368602,49	3232934,21
[4]	149	368601,53	3232939,83
[4]	150	368613,61	3232942,1
[4]	151	368637,18	3232947,9
[4]	152	368642,45	3232915,99
[4]	153	368647,91	3232911,22
[4]	154	368662,27	3232913,28
[4]	155	368660,55	3232923,46
[4]	156	368651,62	3232921,72
[4]	157	368646,98	3232949,07
[4]	158	368650,77	3232952,27
[4]	159	368651,52	3232947,12
[4]	160	368661,6	3232948,77
[4]	161	368659,23	3232963,14
[4]	162	368651,42	3232966,32
[4]	163	368646,6	3232993,39
[4]	164	368649	3232993,85
[4]	165	368647,15	3233008,78
[4]	166	368658,43	3233010,25
[4]	167	368658,36	3233011,16
[4]	168	368669,15	3233012,57
[4]	169	368671,24	3232998,5
[4]	170	368765,18	3233017,52
[4]	171	368767,98	3232995,02
[4]	172	368775,03	3232996,09
[4]	173	368771,91	3233015,33
[4]	174	368794	3233019,01
[4]	175	368793,33	3233022,23
[4]	176	368795,38	3233022,7
[4]	177	368795,18	3233023,98
[4]	178	368821,61	3233029,33
[4]	179	368818,19	3233046,5
[4]	180	368837,68	3233051,35
[4]	181	368839,99	3233041,96
[4]	182	368843,78	3233013,65
[4]	183	368851,22	3232982,81

[4]	184	368854,35	3232983,31
[4]	185	368856,72	3232964,42
[4]	186	368849,9	3232963,34
[4]	187	368851,31	3232954,33
[4]	188	368842,53	3232953,21
[4]	189	368842,7	3232951,94
[4]	190	368858,01	3232954,42
[4]	191	368859,34	3232945,09
[4]	192	368839,8	3232942,2
[4]	193	368841,3	3232932,25
[4]	194	368860,65	3232935,23
[4]	195	368862,03	3232924,41
[4]	196	368875,93	3232926,84
[4]	197	368870,93	3232930,66
[4]	198	368868,74	3232946,09
[4]	199	368861,47	3232989,27
[4]	200	368859,05	3233005,67
[4]	201	368856,64	3233020,9
[4]	202	368851,37	3233020,02
[4]	203	368847,41	3233044,48
[4]	204	368852,65	3233045,63
[4]	205	368850,7	3233055,59
[4]	206	368845,37	3233054,14
[4]	207	368839,45	3233079,35
[4]	208	368849,18	3233082,05
[4]	209	368847,12	3233091,7
[4]	210	368836,72	3233089,15
[4]	211	368831,46	3233111,31
[4]	212	368842,19	3233114,26
[4]	213	368840,2	3233124,29
[4]	214	368828,94	3233121,21
[4]	215	368823,42	3233142,94
[4]	216	368824	3233151,07
[4]	217	368811,29	3233201,63
[4]	218	368802,81	3233199,53
[4]	219	368790,16	3233262,51
[4]	220	368789,73	3233262,42
[4]	221	368787,38	3233273,55
[4]	222	368782,14	3233299,83
[4]	223	368777,95	3233298,89
[4]	224	368775,03	3233311,3
[4]	225	368771,6	3233327,86
[4]	226	368766,08	3233352,43
[4]	227	368756,42	3233350,38
[4]	228	368757,64	3233342,78

[4]	229	368753,19	3233341,84
[4]	230	368751,14	3233350,87
[4]	231	368735,27	3233414,27
[4]	232	368728,93	3233416,8
[4]	233	368706,27	3233413,49
[4]	234	368707,17	3233403,17
[4]	235	368720,16	3233405,54
[4]	236	368729,76	3233407,12
[4]	237	368745,35	3233345,98
[4]	238	368742,65	3233345,49
[4]	239	368743,8	3233340,37
[4]	240	368709,1	3233332,33
[4]	241	368667,64	3233326,98
[4]	242	368661,86	3233361,92
[4]	243	368665,25	3233362,5
[4]	244	368663,59	3233372,46
[4]	245	368659,96	3233371,78
[4]	246	368656,17	3233391,28
[4]	247	368652,24	3233411,48
[4]	248	368642,49	3233409,67
[4]	249	368643,09	3233406,2
[4]	250	368643,28	3233406,26
[4]	251	368643,72	3233405,15
[4]	252	368644,58	3233405,4
[4]	253	368645,66	3233400,6
[4]	254	368648,77	3233393,38
[4]	255	368648,96	3233393,42
[4]	256	368649,18	3233392,23
[4]	257	368649,41	3233392,27
[4]	258	368653,45	3233371,58
[4]	259	368657,13	3233350,09
[4]	260	368667,28	3233294,51
[4]	261	368674,11	3233255,77
[4]	262	368673,59	3233254,07
[4]	263	368662,23	3233252,88
[4]	264	368604,27	3233245,9
[4]	265	368605,35	3233239,58
[4]	266	368633,25	3233244,06
[4]	267	368644,65	3233246,98
[4]	268	368654,72	3233248,77
[4]	269	368671,16	3233250,43
[4]	270	368673,72	3233249,87
[4]	271	368675,49	3233243,65
[4]	272	368680,27	3233211,31
[4]	273	368683,57	3233191,8



[4]	274	368690,19	3233192,87
[4]	275	368693,48	3233172,25
[4]	276	368686,47	3233171,6
[4]	277	368691,38	3233141,93
[4]	278	368692,14	3233139,6
[4]	279	368696,19	3233112,82
[4]	280	368701,37	3233083,9
[4]	281	368706,9	3233084,62
[4]	282	368709,57	3233066,02
[4]	283	368704,4	3233065,7
[4]	284	368705,88	3233056,66
[4]	285	368714,05	3233013,74
[4]	286	368690	3233008,88
[4]	287	368677,38	3233006,39
[4]	288	368675,07	3233021,9
[4]	289	368641,15	3233016,55
[4]	290	368643,01	3233002,65
[4]	291	368635,34	3233001,72
[4]	292	368620,32	3232999,06
[4]	293	368608,91	3232998,3
[4]	294	368608,45	3233001,38
[4]	295	368604,65	3233002,12
[4]	296	368590,59	3232999,83
[4]	297	368589,51	3233007,11
[4]	298	368587,66	3233022,34
[4]	299	368596,22	3233024,12
[4]	300	368593,33	3233044,63
[4]	301	368582,87	3233042,25
[4]	302	368579,49	3233057,45
[4]	303	368594,47	3233060,38
[4]	304	368593,17	3233070,22
[4]	305	368577,65	3233066,98
[4]	306	368575,23	3233080,28
[4]	307	368595,42	3233084,17
[4]	308	368593,74	3233096,31
[4]	309	368589,74	3233095,64
[4]	310	368588,33	3233103,78
[4]	311	368571,32	3233100,43
[4]	312	368568,58	3233114,28
[4]	313	368586,64	3233117,85
[4]	314	368583,45	3233141,13
[4]	315	368564,53	3233137,41
[4]	316	368562,61	3233147
[4]	317	368581,87	3233150,97
[4]	318	368578,37	3233177,15

[4]	319	368557,8	3233173,38
[4]	320	368550,85	3233210,4
[4]	321	368561,64	3233212,47
[4]	322	368580,12	3233215,03
[4]	323	368578,71	3233224,98
[4]	324	368548,96	3233220,41
[4]	325	368545,14	3233240,9
[4]	326	368559,77	3233241,75
[4]	327	368568,12	3233242,84
[4]	328	368565,07	3233267,43
[4]	329	368542,9	3233265,28
[4]	330	368541,41	3233286,88
[4]	331	368562,25	3233288,96
[4]	332	368560,04	3233312,79
[4]	333	368539,18	3233310,97
[4]	334	368537,31	3233338,23
[4]	335	368557,18	3233340,07
[4]	336	368554,45	3233364,5
[4]	337	368546,99	3233363,04
[4]	338	368543,67	3233354,47
[4]	339	368536,34	3233354,05
[4]	340	368532,73	3233395,47
[4]	341	368529,45	3233396,07
[4]	342	368523,17	3233395,07
[4]	343	368524,48	3233379,91
[4]	344	368525,38	3233371,91
[4]	345	368526,23	3233354,36
[4]	346	368518,64	3233354,03
[4]	347	368519,24	3233343,97
[4]	348	368527,08	3233344,38
[4]	349	368529,15	3233311,35
[4]	350	368522,12	3233311,15
[4]	351	368522,6	3233301,07
[4]	352	368530,44	3233301,55
[4]	353	368534,82	3233241,15
[4]	354	368547,43	3233174,4
[4]	355	368540,77	3233173,15
[4]	356	368542,82	3233162,48
[4]	357	368545,26	3233150,22
[4]	358	368551,43	3233151,68
[4]	359	368553,87	3233138,88
[4]	360	368547,53	3233137,54
[4]	361	368549,98	3233124,9
[4]	362	368549,73	3233117,95
[4]	363	368557,77	3233119,53

[4]	364	368560,1	3233105,05
[4]	365	368551,87	3233103,16
[4]	366	368553,83	3233093,33
[4]	367	368561,75	3233095,02
[4]	368	368562,68	3233089,3
[4]	369	368554,7	3233087,58
[4]	370	368556,19	3233077,74
[4]	371	368565,07	3233079,74
[4]	372	368567,62	3233067,3
[4]	373	368558,27	3233065,39
[4]	374	368560,41	3233055,88
[4]	375	368567,52	3233057,72
[4]	376	368570,44	3233044,55
[4]	377	368575,12	3233045,19
[4]	378	368577,67	3233031,4
[4]	379	368578,41	3233021,17
[4]	380	368582,01	3233002,59
[4]	381	368584,25	3232989,85
[4]	382	368602,05	3232991,86
[4]	383	368604,81	3232992,1
[4]	384	368620,63	3232988,66
[4]	385	368636,84	3232991,91
[4]	386	368641,94	3232958,86
[4]	387	368617,02	3232954,54
[4]	388	368608,96	3232951,14
[4]	389	368598,54	3232949,52
[4]	390	368598,07	3232946,91
[4]	391	368571,88	3232944,62
[4]	392	368544,38	3232940,95
[4]	393	368525,64	3232939,47
[4]	394	368515,61	3232938,95
[4]	395	368515,69	3232938,27
[4]	396	368486,05	3232933,71
[4]	397	368478,04	3232930
[4]	398	368476,59	3232942,34
[4]	399	368474,61	3232942
[4]	400	368469,54	3232986,17
[4]	401	368468,96	3232992,63
[4]	402	368465,04	3233028,14
[4]	403	368463,51	3233042
[4]	404	368460,5	3233067,31
[4]	405	368456,05	3233105,45
[4]	406	368450,39	3233154,49
[4]	407	368447,4	3233183,35
[4]	408	368445,17	3233203,45

[4]	409	368437,83	3233267,11
[4]	410	368436,25	3233266,94
[4]	411	368430,23	3233306,54
[4]	412	368430,49	3233309,04
[4]	413	368429,55	3233321,49
[4]	414	368428,44	3233327,61
[4]	415	368425,58	3233327,36
[4]	416	368424,26	3233335,86
[4]	417	368425,88	3233338,76
[4]	418	368427,97	3233339,94
[4]	419	368427,96	3233346,88
[4]	420	368425,95	3233346,26
[4]	421	368425,01	3233351,05
[4]	422	368428,67	3233352,14
[4]	423	368428,99	3233374,46
[4]	424	368419,16	3233374,69
[4]	425	368417,68	3233342,23
[4]	426	368427,17	3233270,3
[4]	427	368438,15	3233179,53
[4]	428	368440,63	3233158,24
[4]	429	368433,35	3233157,43
[4]	430	368434,03	3233151,3
[4]	431	368444,16	3233152,65
[4]	432	368445,6	3233134,57
[4]	433	368447,69	3233117,63
[4]	434	368438,77	3233116,15
[4]	435	368439,56	3233109,03
[4]	436	368446,62	3233109,99
[4]	437	368447,43	3233102,49
[4]	438	368440,44	3233101,7
[4]	439	368441,54	3233091,8
[4]	440	368448,49	3233092,84
[4]	441	368449,23	3233086,22
[4]	442	368442,52	3233085,46
[4]	443	368443,62	3233075,56
[4]	444	368450,49	3233076,57
[4]	445	368451,18	3233071,35
[4]	446	368444,39	3233070,39
[4]	447	368445,49	3233060,49
[4]	448	368452,66	3233061,48
[4]	449	368454,15	3233045,4
[4]	450	368447,32	3233044,64
[4]	451	368448,42	3233034,74
[4]	452	368455,77	3233035,73
[4]	453	368456,3	3233031,47

[4]	454	368449,26	3233030,66
[4]	455	368450,21	3233022,15
[4]	456	368451,96	3233022,59
[4]	457	368452,04	3233020,98
[4]	458	368457,2	3233021,67
[4]	459	368458,6	3233009,46
[4]	460	368453,64	3233008,88
[4]	461	368453,92	3233004,92
[4]	462	368452,27	3233004,75
[4]	463	368452,93	3232998,77
[4]	464	368460	3232999,62
[4]	465	368460,85	3232992,42
[4]	466	368454,02	3232991,56
[4]	467	368454,51	3232987,15
[4]	468	368456,11	3232987,31
[4]	469	368456,64	3232981,83
[4]	470	368461,85	3232982,41
[4]	471	368467,17	3232939,33
[4]	472	368468,06	3232931,6
[4]	473	368391,11	3232916,92
[4]	474	368394,32	3232900,93
[4]	475	368398,46	3232901,49
[4]	476	368397,72	3232906,96
[4]	477	368418,2	3232911,21
[4]	478	368447,05	3232915,87
[4]	479	368446,83	3232917,22
[4]	480	368462,53	3232920,03
[4]	481	368469,23	3232917,89
[4]	482	368469,96	3232910,76
[4]	483	368463,11	3232909,72
[4]	484	368464,57	3232900,08
[4]	485	368469,88	3232900,79
[4]	486	368473,81	3232871,29
[4]	487	368467,88	3232870,31
[4]	488	368469,33	3232860,42
[4]	489	368475,08	3232861,17
[4]	490	368475,77	3232856,04
[4]	491	368470	3232855,15
[4]	492	368471,46	3232845,27
[4]	493	368477,21	3232846,02
[4]	494	368479,33	3232830,54
[4]	495	368473,1	3232829,54
[4]	496	368474,51	3232820,08
[4]	497	368481	3232821,25
[4]	498	368481,59	3232817,59



[4]	499	368475,36	3232816,59
[4]	500	368476,81	3232806,7
[4]	501	368483,58	3232807,82
[4]	502	368484,63	3232800,37
[4]	503	368481,86	3232799,92
[4]	504	368483,37	3232789,95
[4]	505	368485,69	3232790,18
[4]	506	368486,82	3232780,8
[4]	507	368480,35	3232779,77
[4]	508	368481,81	3232769,88
[4]	509	368488,46	3232771,11
[4]	510	368489,61	3232762,61
[4]	511	368482,89	3232761,48
[4]	512	368484,35	3232751,59
[4]	513	368490,75	3232752,77
[4]	514	368491,78	3232746,23
[4]	515	368485,55	3232745,23
[4]	516	368487,01	3232735,35
[4]	517	368493,03	3232736,14
[4]	518	368494,88	3232724,01
[4]	519	368489	3232723,07
[4]	520	368490,45	3232713,18
[4]	521	368495,99	3232714,28
[4]	522	368496,47	3232711,01
[4]	523	368490,83	3232710,18
[4]	524	368492,29	3232700,29
[4]	525	368498,7	3232701,2
[4]	526	368501,62	3232684,29
[4]	527	368495,11	3232683,15
[4]	528	368498,29	3232664,06
[4]	529	368498,47	3232661,49
[4]	530	368505,45	3232662,73
[4]	531	368508,83	3232645,11
[4]	532	368501,06	3232643,64
[4]	533	368502,79	3232634,03
[4]	534	368510,43	3232635,13
[4]	535	368511,81	3232626,93
[4]	536	368504,6	3232625,85
[4]	537	368506,41	3232616,13
[4]	538	368513,36	3232617,32
[4]	539	368516,5	3232603,34
[4]	540	368508,95	3232602,34
[4]	541	368509,79	3232597,15
[4]	542	368520,43	3232598,82
[4]	543	368523,87	3232576,76

[4]	544	368513,66	3232575,15
[4]	545	368513,94	3232573,5
[4]	546	368522,11	3232575,21
[4]	547	368527,28	3232556,61
[4]	548	368513,99	3232553,6
[4]	549	368492,48	3232551,01
[4]	550	368436,66	3232541,87
[4]	551	368406,04	3232528,91
[4]	552	368410,04	3232519,69
[4]	553	368439,61	3232532,29
[4]	554	368493,17	3232540,97
[4]	555	368514,9	3232543,74
[4]	556	368520,52	3232544,61
[4]	557	368521,42	3232539,05
[4]	558	368533,36	3232540,43
[4]	559	368536,1	3232520,27
[4]	560	368538,53	3232503,05
[4]	561	368540,6	3232496,06
[4]	562	368539,68	3232495,05
[4]	563	368541,71	3232480,78
[4]	564	368538,75	3232480,25
[4]	565	368539,49	3232476,68
[4]	566	368530,98	3232474,66
[4]	567	368532,96	3232464,76
[4]	568	368540,86	3232466,59
[4]	569	368544,59	3232450,95
[4]	570	368547,06	3232451,27
[4]	571	368549,21	3232427,47
[4]	572	368549,91	3232426,95
[4]	573	368553,57	3232411,25
[4]	574	368550,8	3232410,63
[4]	575	368551,8	3232399,54
[4]	576	368547,58	3232399,01
[4]	577	368548,2	3232395,15
[4]	578	368552,28	3232395,64
[4]	579	368553,36	3232372,95
[4]	580	368549,39	3232372,35
[4]	581	368551,22	3232363,34
[4]	582	368554	3232363,94
[4]	583	368557,55	3232343,75
[4]	584	368555,04	3232343,28
[4]	585	368557,1	3232333,12
[4]	586	368559,75	3232333,59
[4]	587	368560,44	3232328,77
[4]	588	368557,86	3232328,24

[4]	589	368559,92	3232318,08
[4]	590	368562,6	3232318,72
[4]	591	368567,96	3232290,4
[4]	592	368565,49	3232289,91
[4]	593	368567,55	3232279,75
[4]	594	368569,71	3232280,2
[4]	595	368572,25	3232268,22
[4]	596	368569,89	3232267,75
[4]	597	368571,95	3232257,6
[4]	598	368574,11	3232258,05
[4]	599	368576,4	3232246,1
[4]	600	368574,27	3232245,65
[4]	601	368576,34	3232235,49
[4]	602	368585,68	3232190,36
[4]	603	368588,55	3232191,03
[4]	604	368590,81	3232178,29
[4]	605	368593,22	3232164,9
[4]	606	368601,35	3232167,5
[4]	607	368600,1	3232175,5
[4]	608	368594,04	3232207,67
[4]	609	368584,93	3232256,14
[4]	610	368603,8	3232259,76
[4]	611	368602,29	3232269,67
[4]	612	368582,8	3232266,06
[4]	613	368574,07	3232312,11
[4]	614	368565,56	3232356,25
[4]	615	368558,06	3232395,55
[4]	616	368565,23	3232403,57
[4]	617	368547,25	3232487,71
[4]	618	368551,11	3232493,49
[4]	619	368541,63	3232529,3
[4]	620	368550,2	3232530,71
[4]	621	368549,55	3232534,88
[4]	622	368568,17	3232537,05
[4]	623	368567,3	3232543,37
[4]	624	368539,75	3232539,26
[4]	625	368539,19	3232543,37
[4]	626	368536,73	3232542,87
[4]	627	368534,71	3232553,36
[4]	628	368529,95	3232580,13
[4]	629	368526,88	3232598,84
[4]	630	368526,27	3232604,11
[4]	631	368522,01	3232628,97
[4]	632	368520,14	3232639,74
[4]	633	368518	3232650,92

[4]	634	368516,34	3232661,39
[4]	635	368514,08	3232672,56
[4]	636	368509,68	3232694,96
[4]	637	368506,8	3232714,83
[4]	638	368503,96	3232731,7
[4]	639	368502,03	3232745,33
[4]	640	368498,78	3232766,58
[4]	641	368495,84	3232786,18
[4]	642	368492,48	3232800,62
[4]	643	368490,67	3232812,12
[4]	644	368485,98	3232849,6
[4]	645	368481,13	3232883,03
[4]	646	368476,85	3232920,38
[4]	647	368484,12	3232921,37
[4]	648	368487,16	3232923,72
[4]	649	368509,05	3232927,47
[4]	650	368509,33	3232925,2
[4]	651	368519,14	3232926,55
[4]	652	368518,95	3232928,23
[4]	653	368548,25	3232932,13
[4]	654	368548,4	3232930,68
[4]	655	368558,34	3232932,02
[4]	656	368558,09	3232933,76
[4]	657	368592,71	3232938,4
[4]	658	368594,4	3232926,65
[4]	659	368599,77	3232927,41
[4]	660	368599,19	3232893,25
[4]	661	368599,71	3232889,66
[4]	662	368603,75	3232836,27
[4]	663	368597,88	3232822,23
[4]	664	368602,58	3232796,08
[4]	665	368592,16	3232794,29
[4]	666	368592,84	3232790,35
[4]	667	368597,82	3232790,8
[4]	668	368598,2	3232785,18
[4]	669	368604,53	3232786,16
[4]	670	368605,24	3232781,27
[4]	671	368606,97	3232764,29
[4]	672	368607,53	3232759,35
[4]	673	368611,6	3232759,65
[4]	674	368615,3	3232714,73
[4]	675	368612,53	3232714,55
[4]	676	368619,17	3232654,26
[4]	677	368629,51	3232615,5
[4]	678	368634,06	3232597,81

[4]	679	368633,12	3232584,41
[4]	680	368635,21	3232571,82
[4]	681	368636,58	3232572,21
[4]	682	368639,08	3232555,49
[4]	683	368637,34	3232555,43
[4]	684	368657,41	3232412,59
[4]	685	368668,11	3232414,48
[4]	686	368677,65	3232408,14
[4]	687	368678,38	3232402,21
[4]	688	368687,23	3232403,77
[4]	689	368685,89	3232412,97
[4]	690	368689,55	3232413,77
[4]	691	368688,37	3232420,34
[4]	692	368798,64	3232437,82
[4]	693	368806,02	3232391,66
[4]	694	368833,08	3232285,3
[4]	695	368847,32	3232265,97
[4]	696	368883,69	3232255,2
[4]	697	368929,58	3232268,77
[4]	698	368926,84	3232278,49
[4]	699	368917,17	3232275,62
[4]	700	368915,79	3232280,72
[4]	701	368905,97	3232277,67
[4]	702	368907,46	3232272,69
[4]	703	368900,53	3232270,64
[4]	704	368899,03	3232275,56
[4]	705	368889,52	3232272,79
[4]	706	368890,95	3232267,98
[4]	707	368882,56	3232265,31
[4]	708	368856,84	3232272,57
[4]	709	368850,11	3232271,5
[4]	710	368848,21	3232281,2
[4]	711	368841,98	3232290,4
[4]	712	368831,68	3232331,37
[4]	713	368828,38	3232330,79
[4]	714	368827,83	3232332,91
[4]	715	368831,22	3232333,5
[4]	716	368816,95	3232389,24
[4]	717	368814,76	3232400,18
[4]	718	368808,63	3232439,2
[4]	719	368846,33	3232445,56
[4]	720	368853,72	3232468,09
[4]	721	368899,93	3232478,86
[4]	722	368899,75	3232481,35
[4]	723	368910,63	3232483



[4]	724	368915,17	3232454,4
[4]	725	368919,36	3232426,38
[4]	726	368922,23	3232407,33
[4]	727	368924,65	3232388,67
[4]	728	368925,59	3232387,98
[4]	729	368927,34	3232376,51
[4]	730	368931,6	3232350,25
[4]	731	368932,86	3232341,8
[4]	732	368941,19	3232343,31
[4]	733	368944,16	3232324,9
[4]	734	368948,84	3232297,61
[4]	735	368939,65	3232296
[4]	736	368941,57	3232282,98
[4]	1	368952,61	3232284,61
Внутренний кон- тур			
[4.1]	1	368724,16	3233015,87
[4.1]	2	368723,5	3233019,16
[4.1]	3	368719,2	3233018,28
[4.1]	4	368698,31	3233151,35
[4.1]	5	368694,6	3233179,6
[4.1]	6	368672,01	3233318,57
[4.1]	7	368672,8	3233318,68
[4.1]	8	368672,47	3233320,95
[4.1]	9	368719,21	3233327,77
[4.1]	10	368749,74	3233332,23
[4.1]	11	368750	3233330,89
[4.1]	12	368762,64	3233333,54
[4.1]	13	368772,19	3233287,72
[4.1]	14	368776,91	3233283,57
[4.1]	15	368792,23	3233211,88
[4.1]	16	368792,25	3233209,28
[4.1]	17	368796,22	3233188,95
[4.1]	18	368805,37	3233191,33
[4.1]	19	368814,52	3233153,18
[4.1]	20	368811,96	3233147,51
[4.1]	21	368833,94	3233060,66
[4.1]	22	368810,37	3233055,01
[4.1]	23	368814,79	3233033,63
[4.1]	1	368724,16	3233015,87
[5]	1	368904,76	3232574,9
[5]	2	368900,91	3232603,05
[5]	3	368900,37	3232609,93
[5]	4	368883,1	3232725,43

[5]	5	368880,68	3232725,05
[5]	6	368866,68	3232813,69
[5]	7	368869,51	3232823,65
[5]	8	368864,07	3232857,33
[5]	9	368882,11	3232860,7
[5]	10	368880,49	3232870,6
[5]	11	368873,65	3232869,52
[5]	12	368869,2	3232896,57
[5]	13	368876,63	3232897,52
[5]	14	368874,23	3232911,76
[5]	15	368864,2	3232910,5
[5]	16	368864,42	3232909,28
[5]	17	368857,69	3232908,18
[5]	18	368862,43	3232879,98
[5]	19	368859,26	3232879,52
[5]	20	368859,57	3232878,46
[5]	21	368850,38	3232876,81
[5]	22	368897,21	3232573,75
[5]	1	368904,76	3232574,9

Координаты образуемого земельного участка 61:13:0000000:ЗУ2 площадью 799кв.м, предлагаемый для установления публичного сервитута приведены в таблице № 6

Таблица №6

Номер контура	Номер характерной точки	X	Y
[1]	1	369078,08	3232966,46
[1]	2	369078,91	3232975,67
[1]	3	369071,27	3233009,93
[1]	4	369067,09	3233008,76
[1]	5	369073,9	3232987,15
[1]	6	369075,26	3232965,64
[1]	1	369078,08	3232966,46
[2]	1	368532,7	3233395,87
[2]	2	368532,4	3233399,27
[2]	3	368522,87	3233398,58
[2]	4	368523,17	3233395,07
[2]	5	368529,45	3233396,07
[2]	6	368532,73	3233395,47
[2]	1	368532,7	3233395,87
[3]	1	368413,01	3232470,58

[3]	2	368421,96	3232474,73
[3]	3	368404,16	3232517,19
[3]	4	368410,04	3232519,69
[3]	5	368406,04	3232528,91
[3]	6	368391,21	3232522,64
[3]	1	368413,01	3232470,58

## **6.2.Предложения по установлению публичного сервитута**

Согласно статье 39.37 и статье 78 Земельного кодекса РФ территория, выделяемая под размещение объектов системы газоснабжения, их неотъемлемых технологических частей, если указанные объекты являются объектами федерального, регионального или местного значения, либо необходимы для организации газоснабжения населения и водоотведения, подключения (технологического присоединения) к сетям инженерно-технического обеспечения, не подлежит межеванию, а предоставляется на основании установления публичного сервитута. Краткосрочный сервитут устанавливается под временный земельный отвод на период строительства линейного объекта.

**Перечень частей существующих земельных участков и вновь образуемых из муниципальных земель участков предлагаемых для установления публичного сервитута.**

Номер	Кадастровый номер	Месторасположения, адрес	Категория земель	Разрешенное использование	Сведения о собственности	Площадь участка	Пересекаемая часть, площадь кв.м
1	61:13:0000000:106 единое землепользование	Ростовская обл., р-н Зимовниковский, автодорога, подъезд от автодороги г.Элиста-п.Зимовники-х.Красно степной	Земли промышленности, энергетики, транспорта, связи, радиовещания, телевидения, информатики, земли для обеспечения космической деятельности, земли обороны, безопасности и земли иного специального назначения	Под объекты транспорта Автомобильного	Неразграниченная собственность в управлении Администрации Зимовниковского района	143200	1896
2	61:13:0100109:5	Ростовская обл, р-н Зимовниковский, п Красно степной, ул Центральная 19	земли населенных пунктов	Для ведения личного подсобного хозяйства	частная собственность Голенко Николай Валентинович	1240	79
3	61:13:0100107:20	Ростовская обл., р-н Зимовниковский, п. Красно степной, ул. Совхозная, 22, кв. 1	земли населенных пунктов	Для ведения личного подсобного хозяйства	частная собственность Исаева Маржанат Магомедовна	1323	27
4	61:13:0100106:42	Ростовская обл., р-н Зимовниковский, п. Красно степной, ул. Первомайская 16, кв. 3	земли населенных пунктов	Для ведения личного подсобного хозяйства	частная собственность Ромащенко Татьяна Петровна	705	43

5	61:13:0100109:6	Ростовская обл, р-н Зимовниковский, п Красностепной, ул Центральная, 31квартира 2	земли населенных пунктов	Земли сельскохозяйственного использования(личное подсобное хозяйство)	общая совместная собственность Мусалаева Шамав Нуритиновна Мусалаев Джамбулат Джамавович	1058	249
6	61:13:0100105:54	Ростовская обл., р-н Зимовниковский, п. Красностепной, ул. Первомайская, 8, кв. 2	земли населенных пунктов	Для ведения личного подсобного хозяйства	Собственность (частная собственность) Бунин Михаил Петрович	611	10
7	61:13:0100107:22	Ростовская обл, р-н Зимовниковский, п Красностепной, ул Совхозная 18	земли населенных пунктов	Земли сельскохозяйственного использования(личное подсобное хозяйство)	частная собственность Кулешова Валентина Григорьевна	1038	91
8	61:13:0100101:4	Ростовская обл., р-н Зимовниковский, п. Красностепной, ул. Северная, 2, кв. 1	земли населенных пунктов	Земли сельскохозяйственного использования(личное подсобное хозяйство)	частная собственность Чанкаева Зухра Ахмедовна	3981	205
9	61:13:0100103:106	Ростовская обл., р-н Зимовниковский, п. Красностепной, ул. Школьная, 9 "а"	земли населенных пунктов	Под зданием магазина	частная собственность Ромащенко Татьяна Петровна	515	11
10	61:13:0100105:3	Ростовская обл, р-н Зимовниковский, п Красностепной, ул Совхозная 16	земли населенных пунктов	Для ведения личного подсобного хозяйства	частная собственность Бабаева Миная Ислам-кызы	1145	391
11	61:13:0100106:21	Ростовская обл, р-н Зимовниковский, п Красностепной, ул Первомайская 34, квартира 2	земли населенных пунктов	Земли сельскохозяйственного использования(личное подсобное хозяйство)	частная собственность Должникова Ольга Фёдоровна	1390	71
12	61:13:0100105:1	Ростовская обл, р-н Зимовниковский, п Красностепной, ул Первомайская, 2, кв 2	земли населенных пунктов	Для ведения личного подсобного хозяйства	частная собственность Мирный Иван Владимирович	669	56



13	61:13:0100109:136	Ростовская область, р-н Зимовниковский, п Красностепной, ул Центральная, 34	земли населенных пунктов	Для ведения личного подсобного хозяйства	частная собственность Голениченко Николай Валентинович	1400	7
14	61:13:0100103:36	Ростовская обл, р-н Зимовниковский, п Красностепной, ул Школьная, 3"а"	земли населенных пунктов	Для функционирования образовательного учреждения	собственность муниципального образования Зимовниковский р-н постоянное (бессрочное) пользование "Первомайская средняя общеобразовательная школа №11"	14314	193
15	61:13:0100107:3	Ростовская обл, р-н Зимовниковский, п Красностепной, ул Первомайская, 31"а"	земли населенных пунктов	Для функционирования муниципального учреждения здравоохранения	собственность муниципального образования Зимовниковский р-н	4618	71
16	61:13:0100106:22	Ростовская обл, р-н Зимовниковский, п Красностепной, ул Первомайская 34, квартира 1	земли населенных пунктов	Земли сельскохозяйственного использования(личное подсобное хозяйство)	частная собственность Мельниченко Зинаида Алексеевна	1384	107
17	61:13:0100108:26	Ростовская обл, р-н Зимовниковский, п Красностепной, ул Школьная 15	земли населенных пунктов	Для ведения личного подсобного хозяйства	частная собственность Овчаренко Сергей Александрович	2066	159
18	61:13:0100105:70	Ростовская обл, р-н Зимовниковский, п Красностепной, ул Первомайская,2, кв 1	земли населенных пунктов	Для ведения личного подсобного хозяйства	частная собственность Алексенко Николай Стефанович	777	147
19	61:13:0100106:25	Ростовская обл, р-н Зимовниковский, п Красностепной, ул Первомайская 32, квартира 1	земли населенных пунктов	Земли сельскохозяйственного использования(личное подсобное хозяйство)	общая долевая собственность Бондаренко Любовь Анатольевна Иниева Аминат Асадуллаевна Бондаренко Ольга Сергеевна	1001	126

20	61:13:0100106:3	Ростовская обл., р-н Зимовниковский, п. Красностепной, ул. Первомайская 28, кв. 1	земли населенных пунктов	Для ведения личного подсобного хозяйства	частная собственность Мартынов Евгений Викторович	1311	165
21	61:13:0100109:3	Ростовская обл, р-н Зимовниковский, п Красностепной, ул Центральная 27, кв 1	земли населенных пунктов	Для ведения личного подсобного хозяйства	частная собственность Кривина Наталья Ивановна	1495	166
22	61:13:0100105:2	Ростовская обл, р-н Зимовниковский, п Красностепной, пер Южный, 2	земли населенных пунктов	Для ведения личного подсобного хозяйства	частная собственность Новосельцева Анжела Михайловна	1285	102
23	61:13:0100109:26	Ростовская обл, р-н Зимовниковский, п Красностепной, ул Центральная, 20,квартира 1	земли населенных пунктов	Земли сельскохозяйственного использования	частная собственность Линский Борис Андреевич	1295	134
24	61:13:0100106:20	Ростовская обл., р-н Зимовниковский, п. Красностепной, ул. Первомайская 36, кв. 1	земли населенных пунктов	Земли сельскохозяйственного использования(личное подсобное хозяйство)	частная собственность Лиманский Юрий Владимирович	1119	94
25	61:13:0100103:2	Ростовская обл, р-н Зимовниковский, п Красностепной, ул Совхозная, 17, кв 2	земли населенных пунктов	Для ведения личного подсобного хозяйства	частная собственность Мисюра Виктор Анатольевич	913	86
26	61:13:0100109:7	Ростовская обл, р-н Зимовниковский, п Красностепной, ул Центральная 31, квартира 1	земли населенных пунктов	Земли сельскохозяйственного использования(личное подсобное хозяйство)	Собственность (частная собственность) Цурганов Валерий Васильевич Цурганов Валерий Васильевич	897	161
27	61:13:0100105:69	Ростовская обл, р-н Зимовниковский, п Красностепной, пер Южный,4	земли населенных пунктов	Земли сельскохозяйственного использования(личное подсобное хозяйство)	частная собственность Петров Николай Иванович	1779	111

28	61:13:0100108:25	Ростовская обл, р-н Зимовниковский, п Красностепной, ул Школьная 12, квартира 1	земли населенных пунктов	Для ведения личного подсобного хозяйства	общая долевая собственность Умахаджиева Залина Шахидовна Натаев Исхан Сурхоевич Богулов Самир Салмирович	853	34
29	61:13:0100107:19	Ростовская обл., р-н Зимовниковский, п. Красностепной, ул. Совхозная, 22, кв. 3	земли населенных пунктов	Земли сельскохозяйственного использования(личное подсобное хозяйство)	общая долевая собственность Абдулхаликов Алигаджи Расулович Абдулхаликов Асельдер Расулович Абдулхаликов Салавутдин Расулович Устарханова Бурлият Класхановна	2626	155
30	61:13:0100109:28	Ростовская область, Зимовниковский район, п. Красностепной, ул. Центральная, 19 а	земли населенных пунктов	под постройками сельскохозяйственного назначения	частная собственность Грунис Евгений Игоревич	5312	90
31	61:13:0100104:6	Ростовская обл, р-н Зимовниковский, п Красностепной, ул Школьная 1, квартира 1	земли населенных пунктов	Земли сельскохозяйственного использования(личное подсобное хозяйство)	общая долевая собственность Исаев Джанакай Измутинович Исаева Саняит Измутиновна Исаев Артур Измутинович Исаев Измутин Джанакаевич Исаева Арювжан Бекбулатовна	1341	2
32	61:13:0100105:67	Ростовская обл., р-н Зимовниковский, п. Красностепной, ул. Первомайская, 10, кв. 2	земли населенных пунктов	Земли сельскохозяйственного использования(личное подсобное хозяйство)	частная собственность Гопка Евгений Дмитриевич	830	9
33	61:13:0100106:27	Ростовская обл, р-н Зимовниковский, п Красностепной, ул	земли населенных пунктов	Земли сельскохозяйственного использования(личное подсобное	частная собственность Петров Иван Романович	1372	95

		Первомайская 30, квартира 1		хозяйство)			
34	61:13:0100104:85	Ростовская область, р-н Зимовниковский, п Красностепной, вблизи ул.Школьной 1 кв.1	земли населенных пунктов	Для индивидуального жилищного строитель- ства	частная собственность Исаев Измутин Джанакаевич	669	6
35	61:13:0100106:26	Ростовская обл, р-н Зимовниковский, п Красностепной, ул Первомайская 30, квартира 2	земли населенных пунктов	Земли сельскохозяй- ственного использова- ния(личное подсобное хозяйство)	частная собственность Голу- бев Сергей Викторович	1254	125
36	61:13:0100103:21	Ростовская обл, р-н Зимовниковский, п Красностепной, ул Школьная, 5, кварти- ра 1	земли населенных пунктов	Для ведения личного подсобного хозяйства	частная собственность Ершова Екатерина Викторовна	960	142
37	61:13:0100103:18	Ростовская обл, р-н Зимовниковский, п Красностепной, ул Школьная, 8, кварти- ра 1	земли населенных пунктов	Земли сельскохозяй- ственного использова- ния(личное подсобное хозяйство)	частная собственность Воло- хова Надежда Григорьевна	836	100
38	61:13:0100103:34	Ростовская обл, р-н Зимовниковский, п Красностепной, пер. Малый ,2 , квартира 1	земли населенных пунктов	Земли сельскохозяй- ственного использова- ния(личное подсобное хозяйство)	частная собственность Калинина Елена Витальевна	471	4
39	61:13:0100108:18	Ростовская обл, р-н Зимовниковский, п Красностепной, ул Хуторская,3 , кварти- ра 2	земли населенных пунктов	Земли сельскохозяй- ственного использова- ния(личное подсобное хозяйство)	частная собственность Сибилев Сергей Геннадьевич Пидоренко Наталья Алексеев- на	278	24
40	61:13:0100101:1	Ростовская обл, р-н Зимовниковский, п Красностепной, ул Северная, 2, кв 2	земли населенных пунктов	Для ведения личного подсобного хозяйства	Долевая собственность Мусалаев Юсуф Ахмедович Мусалаев Алан Ахмедович Мусалаев Ахмед Мусалаевич	1416	75

					Мусалаева Саида Ахмедовна Мусалаева Патимат Бектеми- ровна		
41	61:13:0600018:126 единое землеполь- зование	Ростовская обл, р-н Зимовниковский, п Красностепной	земли сельскохозяй- ственного назначения	Земли сельскохозяй- ственного использова- ния	общая долевая собственность Новосельцева Мария Михайлов- на Маматов Магомед Микаилович Хадеева Светлана Николаевна Косич Леонид Васильевич Винников Владимир Владимиро- вич Арипханова Совдат Аиндиновна Газуев Али Умархаджиевич Яшадов Мага Маусарович Фисакова Валентина Андреевна Мисюра Виктор Анатольевич Маматов Магомед Микаилович Улибаева Лимда Хусейновна Дзиев Жалил Зубайритович Шевченко Николай Петрович Емельяненко Артем Сергеевич Лиманский Юрий Владимирович Плетнёва Валентина Владими- ровна Айвазов Сергей Михайлович Исакова Бирланд Салмановна Умахаджиев Шамиль Шахидович Грянник Татьяна Николаевна Изиев Нуритин Саловтинович Домашенко Василий Васильевич Дадаева Дашу Гелановна Ахмадова Жауза Денисолтановна Курхаджиев Магомед Тузуевич Курхаджиева Хеди Денисолтовна Ахмадов Эльмади Абусупьяно- вич Мамаев Саид Хайбулаевич Шульженко Геннадий Григорье- вич	3566832	42



					Урбанович Николай Иосифович Ульченко Александр Алексеевич Мироненко Татьяна Васильевна Абдулкадыров Аслан Адамович Сподарев Василий Павлович Чаленко Светлана Викторовна Улибаева Раяна Хусейновна Айвазов Сергей Михайлович Монина Тамара Михайловна		
42	61:13:0000000:3У1	Ростовская обл, р-н Зимовниковский, п Красноstepной	земли населенных пунктов	Коммунальное обслу- живание	Неразграниченная государ- ственная собственность в управлении Администрации Зимовниковского района	65328	
43	61:13:0000000:3У2	Ростовская обл, р-н Зимовниковский, п Красноstepной	земли сельскохозяй- ственного назначения	Коммунальное обслу- живание	Неразграниченная государ- ственная собственность в управлении Администрации Зимовниковского района	799	
44	61:13:0000000:9134	Ростовская область, р-н Зимовниковский	земли сельскохозяй- ственного назначения	Объекты инженерно- технического обеспе- чения, для размещения газопровода	Неразграниченная собствен- ность в управлении Админи- страции Зимовниковского района	175534	182

Каталог координат земельных участков и частей существующих земельных участков предлагаемых для установления публичного сервитута на временный земельный отвод приведены в таблице №9

Таблица №9

Номер контура	Номер характерной точки	X	Y
Площадь 72170 кв.м внешний контур			
[1]	1	368677,38	3233006,39
[1]	2	368690	3233008,88
[1]	3	368714,05	3233013,74
[1]	4	368705,88	3233056,66
[1]	5	368702,06	3233080,05
[1]	6	368696,19	3233112,82
[1]	7	368692,14	3233139,6
[1]	8	368691,38	3233141,93
[1]	9	368686,01	3233174,36
[1]	10	368683,78	3233190,53
[1]	11	368680,27	3233211,31
[1]	12	368675,49	3233243,65
[1]	13	368673,72	3233249,87
[1]	14	368671,16	3233250,43
[1]	15	368654,72	3233248,77
[1]	16	368644,65	3233246,98
[1]	17	368633,25	3233244,06
[1]	18	368605,35	3233239,58
[1]	19	368604,27	3233245,9
[1]	20	368621,13	3233248,28
[1]	21	368621,84	3233247,37
[1]	22	368642,87	3233250,7
[1]	23	368662,23	3233252,88
[1]	24	368673,59	3233254,07
[1]	25	368674,11	3233255,77
[1]	26	368667,28	3233294,51
[1]	27	368657,13	3233350,09
[1]	28	368653,45	3233371,58
[1]	29	368649,41	3233392,27
[1]	30	368647,6	3233391,92
[1]	31	368644,58	3233405,4
[1]	32	368643,29	3233405,03
[1]	33	368642,49	3233409,67
[1]	34	368652,24	3233411,48
[1]	35	368656,17	3233391,28
[1]	36	368659,96	3233371,78
[1]	37	368663,59	3233372,46
[1]	38	368665,25	3233362,5
[1]	39	368661,86	3233361,92

[1]	40	368667,64	3233326,98
[1]	41	368709,1	3233332,33
[1]	42	368743,8	3233340,37
[1]	43	368742,65	3233345,49
[1]	44	368745,35	3233345,98
[1]	45	368730,24	3233407,41
[1]	46	368720,16	3233405,54
[1]	47	368707,17	3233403,17
[1]	48	368706,27	3233413,49
[1]	49	368728,93	3233416,8
[1]	50	368735,27	3233414,27
[1]	51	368751,14	3233350,87
[1]	52	368753,19	3233341,84
[1]	53	368757,64	3233342,78
[1]	54	368756,42	3233350,38
[1]	55	368766,08	3233352,43
[1]	56	368771,6	3233327,86
[1]	57	368775,03	3233311,3
[1]	58	368777,95	3233298,89
[1]	59	368782,14	3233299,83
[1]	60	368787,38	3233273,55
[1]	61	368789,73	3233262,42
[1]	62	368790,16	3233262,51
[1]	63	368802,81	3233199,53
[1]	64	368811,29	3233201,63
[1]	65	368824	3233151,07
[1]	66	368823,42	3233142,94
[1]	67	368828,94	3233121,21
[1]	68	368840,2	3233124,29
[1]	69	368842,19	3233114,26
[1]	70	368831,46	3233111,31
[1]	71	368836,72	3233089,15
[1]	72	368847,12	3233091,7
[1]	73	368849,18	3233082,05
[1]	74	368839,45	3233079,35
[1]	75	368845,37	3233054,14
[1]	76	368850,7	3233055,59
[1]	77	368852,65	3233045,63
[1]	78	368847,41	3233044,48
[1]	79	368851,37	3233020,02
[1]	80	368856,64	3233020,9
[1]	81	368859,05	3233005,67
[1]	82	368861,47	3232989,27
[1]	83	368868,74	3232946,09
[1]	84	368870,93	3232930,66

[1]	85	368877,2	3232925,87
[1]	86	368885,49	3232925,54
[1]	87	368912,64	3232930,82
[1]	88	368913,98	3232933,54
[1]	89	368923,49	3232935,63
[1]	90	368923,83	3232933,12
[1]	91	368965,73	3232941,1
[1]	92	369004,36	3232947,94
[1]	93	369017,8	3232950,56
[1]	94	369021,17	3232950,85
[1]	95	369066,25	3232958,3
[1]	96	369065,5	3232965,33
[1]	97	369071,9	3232966,95
[1]	98	369071,83	3232972,91
[1]	99	369071,3	3232978,32
[1]	100	369068,76	3232992,55
[1]	101	369066,3	3233001,31
[1]	102	369058,89	3232999,37
[1]	103	369057,85	3233016,98
[1]	104	369056,5	3233023,65
[1]	105	369061,64	3233025,1
[1]	106	369066,23	3233008,52
[1]	107	369071,27	3233009,93
[1]	108	369078,91	3232975,67
[1]	109	369077,13	3232956,02
[1]	110	369073,29	3232954,57
[1]	111	369074,78	3232933,01
[1]	112	369081,1	3232883,57
[1]	113	369086,12	3232845,11
[1]	114	369089,74	3232816,46
[1]	115	369090,31	3232808,32
[1]	115	369090,31	3232808,32
[1]	116	369085,27	3232807,56
[1]	117	369082,71	3232820,86
[1]	118	369079,16	3232845,19
[1]	119	369073,21	3232892,89
[1]	120	369067,35	3232938,9
[1]	121	369064,55	3232938,64
[1]	122	369063,49	3232951,27
[1]	123	369055,91	3232950,67
[1]	124	369027,22	3232945,99
[1]	125	369016,61	3232943,98
[1]	126	368996,85	3232938,15
[1]	127	368985,2	3232935,98
[1]	128	368975,02	3232934,29

[1]	129	368976,31	3232925,46
[1]	130	368966,2	3232924,07
[1]	131	368965,09	3232933,13
[1]	132	368930,01	3232926,84
[1]	133	368889,5	3232919,71
[1]	134	368873,11	3232918,38
[1]	135	368876,63	3232897,52
[1]	136	368869,2	3232896,57
[1]	137	368873,65	3232869,52
[1]	138	368880,49	3232870,6
[1]	139	368882,11	3232860,7
[1]	140	368864,07	3232857,33
[1]	141	368869,51	3232823,65
[1]	142	368866,68	3232813,69
[1]	143	368880,68	3232725,05
[1]	144	368883,1	3232725,43
[1]	145	368900,37	3232609,93
[1]	146	368900,91	3232603,05
[1]	147	368906,55	3232561,76
[1]	148	368914,62	3232520,26
[1]	149	368918,37	3232498,85
[1]	150	368929,05	3232434,06
[1]	151	368935,43	3232386,81
[1]	152	368941,64	3232353,63
[1]	153	368944,52	3232336,44
[1]	154	368952,61	3232284,61
[1]	155	368941,57	3232282,98
[1]	156	368936,43	3232317,79
[1]	157	368931,6	3232350,25
[1]	158	368927,34	3232376,51
[1]	159	368925,61	3232388,23
[1]	160	368924,65	3232388,67
[1]	161	368922,23	3232407,33
[1]	162	368919,36	3232426,38
[1]	163	368915,17	3232454,4
[1]	164	368910,63	3232483
[1]	165	368899,75	3232481,35
[1]	166	368899,93	3232478,86
[1]	167	368853,72	3232468,09
[1]	168	368846,33	3232445,56
[1]	169	368808,63	3232439,2
[1]	170	368814,76	3232400,18
[1]	171	368816,95	3232389,24
[1]	172	368831,22	3232333,5
[1]	173	368827,83	3232332,91



[1]	174	368828,38	3232330,79
[1]	175	368831,68	3232331,37
[1]	176	368841,98	3232290,4
[1]	177	368848,21	3232281,2
[1]	178	368850,11	3232271,5
[1]	179	368856,84	3232272,57
[1]	180	368882,56	3232265,31
[1]	181	368890,95	3232267,98
[1]	182	368889,52	3232272,79
[1]	183	368899,03	3232275,56
[1]	184	368900,53	3232270,64
[1]	185	368907,46	3232272,69
[1]	186	368905,97	3232277,67
[1]	187	368915,79	3232280,72
[1]	188	368917,17	3232275,62
[1]	189	368926,84	3232278,49
[1]	190	368929,58	3232268,77
[1]	191	368883,69	3232255,2
[1]	192	368847,32	3232265,97
[1]	193	368833,08	3232285,3
[1]	194	368806,02	3232391,66
[1]	195	368798,64	3232437,82
[1]	196	368688,37	3232420,34
[1]	197	368689,55	3232413,77
[1]	198	368685,89	3232412,97
[1]	199	368687,23	3232403,77
[1]	200	368678,38	3232402,21
[1]	201	368677,65	3232408,14
[1]	202	368668,11	3232414,48
[1]	203	368657,41	3232412,59
[1]	204	368637,34	3232555,43
[1]	205	368639,08	3232555,49
[1]	206	368636,58	3232572,21
[1]	207	368635,21	3232571,82
[1]	208	368633,12	3232584,41
[1]	209	368634,06	3232597,81
[1]	210	368629,51	3232615,5
[1]	211	368619,17	3232654,26
[1]	212	368610,18	3232735,83
[1]	213	368606,97	3232764,29
[1]	214	368605,24	3232781,27
[1]	215	368604,53	3232786,16
[1]	216	368593,84	3232784,51
[1]	217	368592,16	3232794,29
[1]	218	368602,58	3232796,08

[1]	219	368597,88	3232822,23
[1]	220	368603,75	3232836,27
[1]	221	368599,71	3232889,66
[1]	222	368592,71	3232938,4
[1]	223	368558,09	3232933,76
[1]	224	368558,34	3232932,02
[1]	225	368548,4	3232930,68
[1]	226	368548,25	3232932,13
[1]	227	368518,95	3232928,23
[1]	228	368519,14	3232926,55
[1]	229	368509,33	3232925,2
[1]	230	368509,05	3232927,47
[1]	231	368487,16	3232923,72
[1]	232	368484,12	3232921,37
[1]	233	368476,85	3232920,38
[1]	234	368481,13	3232883,03
[1]	235	368485,98	3232849,6
[1]	236	368490,67	3232812,12
[1]	237	368492,48	3232800,62
[1]	238	368495,84	3232786,18
[1]	239	368498,78	3232766,58
[1]	240	368502,03	3232745,33
[1]	241	368503,96	3232731,7
[1]	242	368506,8	3232714,83
[1]	243	368506,11	3232714,67
[1]	244	368509,68	3232694,96
[1]	245	368514,08	3232672,56
[1]	246	368516,34	3232661,39
[1]	247	368518	3232650,92
[1]	248	368520,14	3232639,74
[1]	249	368522,01	3232628,97
[1]	250	368526,27	3232604,11
[1]	251	368526,88	3232598,84
[1]	252	368529,95	3232580,13
[1]	253	368534,71	3232553,36
[1]	254	368536,73	3232542,87
[1]	255	368539,19	3232543,37
[1]	256	368539,75	3232539,26
[1]	257	368567,3	3232543,37
[1]	258	368568,62	3232533,73
[1]	259	368541,63	3232529,3
[1]	260	368551,11	3232493,49
[1]	261	368547,25	3232487,71
[1]	262	368565,23	3232403,57
[1]	263	368558,06	3232395,55

[1]	264	368565,56	3232356,25
[1]	265	368574,07	3232312,11
[1]	266	368582,8	3232266,06
[1]	267	368602,29	3232269,67
[1]	268	368603,8	3232259,76
[1]	269	368584,93	3232256,14
[1]	270	368594,04	3232207,67
[1]	271	368600,1	3232175,5
[1]	272	368602,19	3232162,1
[1]	273	368594,02	3232160,42
[1]	274	368590,81	3232178,29
[1]	275	368588,55	3232191,03
[1]	276	368585,68	3232190,36
[1]	277	368576,34	3232235,49
[1]	278	368574,27	3232245,65
[1]	279	368576,4	3232246,1
[1]	280	368574,11	3232258,05
[1]	281	368571,95	3232257,6
[1]	282	368569,89	3232267,75
[1]	283	368572,25	3232268,22
[1]	284	368569,71	3232280,2
[1]	285	368567,55	3232279,75
[1]	286	368565,49	3232289,91
[1]	287	368567,96	3232290,4
[1]	288	368562,6	3232318,72
[1]	289	368559,92	3232318,08
[1]	290	368557,86	3232328,24
[1]	291	368560,44	3232328,77
[1]	292	368559,75	3232333,59
[1]	293	368557,1	3232333,12
[1]	294	368555,04	3232343,28
[1]	295	368557,55	3232343,75
[1]	296	368554	3232363,94
[1]	297	368551,22	3232363,34
[1]	298	368549,16	3232373,49
[1]	299	368551,88	3232374,04
[1]	300	368550,67	3232380,51
[1]	301	368548,09	3232380,01
[1]	302	368546,02	3232390,17
[1]	303	368548,92	3232390,7
[1]	304	368547,54	3232399,28
[1]	305	368545,78	3232398,88
[1]	306	368543,71	3232409,04
[1]	307	368553,57	3232411,25
[1]	308	368549,91	3232426,95

[1]	309	368541,07	3232424,89
[1]	310	368539,01	3232435,04
[1]	311	368547,9	3232437,11
[1]	312	368540,86	3232466,59
[1]	313	368532,96	3232464,76
[1]	314	368530,98	3232474,66
[1]	315	368539,49	3232476,68
[1]	316	368538,21	3232482,82
[1]	317	368530,12	3232481,09
[1]	318	368528,28	3232490,88
[1]	319	368537,5	3232492,66
[1]	320	368540,6	3232496,06
[1]	321	368536,98	3232508,28
[1]	322	368532,17	3232507,48
[1]	323	368526,07	3232506,06
[1]	324	368524,75	3232516,4
[1]	325	368530,63	3232516,96
[1]	326	368533,97	3232517,64
[1]	327	368529,39	3232537,47
[1]	328	368521,89	3232536,1
[1]	329	368520,52	3232544,61
[1]	330	368514,9	3232543,74
[1]	331	368493,17	3232540,97
[1]	332	368439,61	3232532,29
[1]	333	368404,16	3232517,19
[1]	334	368421,42	3232476,13
[1]	335	368420,16	368420,16
[1]	336	368429,16	368429,16
[1]	339	368412,38	3232472,05
[1]	340	368391,21	3232522,64
[1]	341	368436,66	3232541,87
[1]	342	368492,48	3232551,01
[1]	343	368513,99	3232553,6
[1]	344	368527,28	3232556,61
[1]	345	368522,11	3232575,21
[1]	346	368513,94	3232573,5
[1]	347	368512,23	3232583,5
[1]	348	368520,1	3232584,93
[1]	349	368518,09	3232593,73
[1]	350	368510,56	3232592,34
[1]	351	368508,95	3232602,34
[1]	352	368516,5	3232603,34
[1]	353	368513,36	3232617,32
[1]	354	368506,41	3232616,13
[1]	355	368504,6	3232625,85

[1]	356	368511,81	3232626,93
[1]	357	368510,43	3232635,13
[1]	358	368502,79	3232634,03
[1]	359	368501,06	3232643,64
[1]	360	368508,83	3232645,11
[1]	361	368505,45	3232662,73
[1]	362	368498,47	3232661,49
[1]	363	368498,29	3232664,06
[1]	364	368495,11	3232683,15
[1]	365	368501,62	3232684,29
[1]	366	368498,7	3232701,2
[1]	367	368492,29	3232700,29
[1]	368	368490,83	3232710,18
[1]	369	368496,47	3232711,01
[1]	370	368495,99	3232714,28
[1]	371	368490,45	3232713,18
[1]	372	368489	3232723,07
[1]	373	368494,88	3232724,01
[1]	374	368493,03	3232736,14
[1]	375	368487,01	3232735,35
[1]	376	368485,55	3232745,23
[1]	377	368491,78	3232746,23
[1]	378	368490,75	3232752,77
[1]	379	368484,35	3232751,59
[1]	380	368482,89	3232761,48
[1]	381	368489,61	3232762,61
[1]	382	368488,46	3232771,11
[1]	383	368481,81	3232769,88
[1]	384	368480,35	3232779,77
[1]	385	368486,82	3232780,8
[1]	386	368485,69	3232790,18
[1]	387	368479,12	3232789,35
[1]	388	368477,66	3232799,24
[1]	389	368484,63	3232800,37
[1]	390	368483,58	3232807,82
[1]	391	368476,81	3232806,7
[1]	392	368475,36	3232816,59
[1]	393	368481,59	3232817,59
[1]	394	368481	3232821,25
[1]	395	368474,51	3232820,08
[1]	396	368473,1	3232829,54
[1]	397	368479,33	3232830,54
[1]	398	368477,21	3232846,02
[1]	399	368471,46	3232845,27
[1]	400	368470	3232855,15



[1]	401	368475,77	3232856,04
[1]	402	368475,08	3232861,17
[1]	403	368469,33	3232860,42
[1]	404	368467,88	3232870,31
[1]	405	368473,81	3232871,29
[1]	406	368469,88	3232900,79
[1]	407	368464,57	3232900,08
[1]	408	368463,11	3232909,72
[1]	409	368469,96	3232910,76
[1]	410	368469,23	3232917,89
[1]	411	368462,53	3232920,03
[1]	412	368446,83	3232917,22
[1]	413	368447,05	3232915,87
[1]	414	368418,2	3232911,21
[1]	415	368397,72	3232906,96
[1]	416	368398,46	3232901,49
[1]	417	368394,32	3232900,93
[1]	418	368391,11	3232916,92
[1]	419	368468,06	3232931,6
[1]	420	368467,17	3232939,33
[1]	421	368461,85	3232982,41
[1]	422	368455,12	3232981,66
[1]	423	368454,02	3232991,56
[1]	424	368460,85	3232992,42
[1]	425	368460	3232999,62
[1]	426	368452,93	3232998,77
[1]	427	368451,83	3233008,67
[1]	428	368458,6	3233009,46
[1]	429	368457,2	3233021,67
[1]	430	368450,36	3233020,76
[1]	431	368449,26	3233030,66
[1]	432	368456,3	3233031,47
[1]	433	368455,77	3233035,73
[1]	434	368448,42	3233034,74
[1]	435	368447,32	3233044,64
[1]	436	368454,15	3233045,4
[1]	437	368452,66	3233061,48
[1]	438	368445,49	3233060,49
[1]	439	368444,39	3233070,39
[1]	440	368451,18	3233071,35
[1]	441	368450,49	3233076,57
[1]	442	368443,62	3233075,56
[1]	443	368442,52	3233085,46
[1]	444	368449,23	3233086,22
[1]	445	368448,49	3233092,84

[1]	446	368441,54	3233091,8
[1]	447	368440,44	3233101,7
[1]	448	368447,43	3233102,49
[1]	449	368446,62	3233109,99
[1]	450	368439,56	3233109,03
[1]	451	368438,46	3233118,93
[1]	452	368445,17	3233119,75
[1]	453	368443,37	3233134,6
[1]	454	368435,97	3233133,59
[1]	455	368434,87	3233143,49
[1]	456	368442,43	3233144,32
[1]	457	368441,86	3233148,54
[1]	458	368434,45	3233147,53
[1]	459	368433,35	3233157,43
[1]	460	368440,63	3233158,24
[1]	461	368438,15	3233179,53
[1]	462	368427,17	3233270,3
[1]	463	368417,68	3233342,23
[1]	464	368419,16	3233374,69
[1]	465	368428,99	3233374,46
[1]	466	368428,67	3233352,14
[1]	467	368425,01	3233351,05
[1]	468	368425,95	3233346,26
[1]	469	368427,96	3233346,88
[1]	470	368427,97	3233339,94
[1]	471	368425,88	3233338,76
[1]	472	368424,26	3233335,86
[1]	473	368425,58	3233327,36
[1]	474	368428,44	3233327,61
[1]	475	368429,55	3233321,49
[1]	476	368430,49	3233309,04
[1]	477	368430,23	3233306,54
[1]	478	368436,25	3233266,94
[1]	479	368437,83	3233267,11
[1]	480	368445,17	3233203,45
[1]	481	368447,4	3233183,35
[1]	482	368450,39	3233154,49
[1]	483	368456,05	3233105,45
[1]	484	368460,5	3233067,31
[1]	485	368463,51	3233042
[1]	486	368465,04	3233028,14
[1]	487	368469,29	3232992,81
[1]	488	368469,54	3232986,17
[1]	489	368474,61	3232942
[1]	490	368476,59	3232942,34

[1]	491	368478,04	3232930
[1]	492	368486,05	3232933,71
[1]	493	368515,69	3232938,27
[1]	494	368514,6	3232947,28
[1]	495	368524,38	3232948,75
[1]	496	368525,64	3232939,47
[1]	497	368543,54	3232941,71
[1]	498	368542,47	3232951,18
[1]	499	368552,23	3232952,48
[1]	500	368553,55	3232942,88
[1]	501	368589,15	3232948,22
[1]	502	368587,77	3232956,58
[1]	503	368589,87	3232956,89
[1]	504	368586,48	3232977,2
[1]	505	368582,01	3233002,59
[1]	506	368578,41	3233021,17
[1]	507	368577,67	3233031,4
[1]	508	368575,12	3233045,19
[1]	509	368570,44	3233044,55
[1]	510	368567,52	3233057,72
[1]	511	368560,41	3233055,88
[1]	512	368558,27	3233065,39
[1]	513	368567,62	3233067,3
[1]	514	368565,07	3233079,74
[1]	515	368556,19	3233077,74
[1]	516	368554,7	3233087,58
[1]	517	368562,68	3233089,3
[1]	518	368561,75	3233095,02
[1]	519	368553,83	3233093,33
[1]	520	368551,87	3233103,16
[1]	521	368560,1	3233105,05
[1]	522	368557,77	3233119,53
[1]	523	368549,73	3233117,95
[1]	524	368549,98	3233124,9
[1]	525	368547,53	3233137,54
[1]	526	368553,87	3233138,88
[1]	527	368551,43	3233151,68
[1]	528	368545,26	3233150,22
[1]	529	368542,82	3233162,48
[1]	530	368540,77	3233173,15
[1]	531	368547,43	3233174,4
[1]	532	368534,82	3233241,15
[1]	533	368530,44	3233301,55
[1]	534	368522,6	3233301,07
[1]	535	368522,12	3233311,15

[1]	536	368529,15	3233311,35
[1]	537	368527,08	3233344,38
[1]	538	368519,24	3233343,97
[1]	539	368518,64	3233354,03
[1]	540	368526,23	3233354,36
[1]	541	368525,38	3233371,91
[1]	542	368524,48	3233379,91
[1]	543	368522,87	3233398,58
[1]	544	368532,4	3233399,27
[1]	545	368536,34	3233354,05
[1]	546	368543,67	3233354,47
[1]	547	368546,99	3233363,04
[1]	548	368554,45	3233364,5
[1]	549	368557,18	3233340,07
[1]	550	368537,31	3233338,23
[1]	551	368539,18	3233310,97
[1]	552	368560,04	3233312,79
[1]	553	368562,25	3233288,96
[1]	554	368541,41	3233286,88
[1]	555	368542,9	3233265,28
[1]	556	368565,07	3233267,43
[1]	557	368568,12	3233242,84
[1]	558	368559,77	3233241,75
[1]	559	368545,14	3233240,9
[1]	560	368548,96	3233220,41
[1]	561	368578,71	3233224,98
[1]	562	368580,12	3233215,03
[1]	563	368561,64	3233212,47
[1]	564	368550,85	3233210,4
[1]	565	368557,8	3233173,38
[1]	566	368578,37	3233177,15
[1]	567	368581,87	3233150,97
[1]	568	368562,61	3233147
[1]	569	368564,53	3233137,41
[1]	570	368583,45	3233141,13
[1]	571	368586,64	3233117,85
[1]	572	368568,58	3233114,28
[1]	573	368571,32	3233100,43
[1]	574	368588,33	3233103,78
[1]	575	368589,74	3233095,64
[1]	576	368593,74	3233096,31
[1]	577	368595,42	3233084,17
[1]	578	368575,23	3233080,28
[1]	579	368577,65	3233066,98
[1]	580	368593,17	3233070,22

[1]	581	368594,47	3233060,38
[1]	582	368579,49	3233057,45
[1]	583	368582,87	3233042,25
[1]	584	368593,33	3233044,63
[1]	585	368596,22	3233024,12
[1]	586	368587,66	3233022,34
[1]	587	368589,51	3233007,11
[1]	588	368590,59	3232999,83
[1]	589	368604,65	3233002,12
[1]	590	368620,32	3232999,06
[1]	591	368635,34	3233001,72
[1]	592	368637,72	3233006,02
[1]	593	368636,65	3233015,84
[1]	594	368675,07	3233021,9
[1]	1	368677,38	3233006,39
внутренний контур			
[1.1]	595	368693,09	3232728,21
[1.1]	596	368696,71	3232700,53
[1.1]	597	368738,28	3232444,92
[1.1]	598	368743,17	3232439,67
[1.1]	599	368802,32	3232448,62
[1.1]	600	368793,27	3232513,66
[1.1]	601	368786,34	3232512,84
[1.1]	602	368779,26	3232511,17
[1.1]	603	368777,86	3232515,81
[1.1]	604	368772,71	3232514,58
[1.1]	605	368771,47	3232520,14
[1.1]	606	368784,67	3232522,63
[1.1]	607	368792,86	3232523,61
[1.1]	608	368791,97	3232529,16
[1.1]	609	368788,95	3232537,73
[1.1]	610	368786,8	3232554,32
[1.1]	611	368784,79	3232554,01
[1.1]	612	368781,25	3232588,46
[1.1]	613	368784,29	3232588,62
[1.1]	614	368783,04	3232603,5
[1.1]	615	368780,37	3232603,27
[1.1]	616	368773,04	3232653,97
[1.1]	617	368766,36	3232652,98
[1.1]	618	368764,84	3232662,65
[1.1]	619	368771,47	3232663,72
[1.1]	620	368770,45	3232671,37
[1.1]	621	368763,79	3232670,55
[1.1]	622	368762,39	3232680,4
[1.1]	623	368769,07	3232681,21



[1.1]	624	368767,21	3232694,89
[1.1]	625	368760,74	3232694,03
[1.1]	626	368759,4	3232704,03
[1.1]	627	368765,51	3232704,66
[1.1]	628	368763,86	3232715,18
[1.1]	629	368758,24	3232714,33
[1.1]	630	368756,95	3232724,33
[1.1]	631	368762,19	3232725,13
[1.1]	632	368760,05	3232741,99
[1.1]	633	368753,52	3232740,95
[1.1]	634	368752,09	3232750,91
[1.1]	635	368758,34	3232751,63
[1.1]	636	368756,37	3232764,74
[1.1]	637	368750,34	3232763,93
[1.1]	638	368748,97	3232773,74
[1.1]	639	368755,08	3232774,5
[1.1]	640	368753,04	3232789,06
[1.1]	641	368746,86	3232788,07
[1.1]	642	368745,14	3232798,01
[1.1]	643	368751,46	3232798,84
[1.1]	644	368750,57	3232805,72
[1.1]	645	368742,78	3232804,58
[1.1]	646	368740,68	3232814,39
[1.1]	647	368748,85	3232815,41
[1.1]	648	368741,72	3232865,13
[1.1]	649	368735,03	3232877,41
[1.1]	650	368731,69	3232899,42
[1.1]	651	368718,71	3232897,56
[1.1]	652	368717,33	3232907,61
[1.1]	653	368730,33	3232909,41
[1.1]	654	368726,9	3232932,17
[1.1]	655	368735,79	3232933,69
[1.1]	656	368737,26	3232923,82
[1.1]	657	368738,26	3232923,93
[1.1]	658	368744,66	3232879,63
[1.1]	659	368751,03	3232867,08
[1.1]	660	368781,35	3232666,31
[1.1]	661	368798,61	3232540,51
[1.1]	662	368801,83	3232531,86
[1.1]	663	368812,42	3232449,76
[1.1]	664	368838,84	3232454,54
[1.1]	665	368848,12	3232478,21
[1.1]	666	368910,08	3232489,26
[1.1]	667	368900,91	3232541,1
[1.1]	668	368901,95	3232541,23

[1.1]	669	368900,43	3232551,66
[1.1]	670	368897,83	3232569,71
[1.1]	671	368892,11	3232607,04
[1.1]	672	368885,81	3232646,25
[1.1]	673	368877,95	3232698,37
[1.1]	674	368872,13	3232737,14
[1.1]	675	368866,34	3232775,11
[1.1]	676	368860,05	3232814,53
[1.1]	677	368855,41	3232843,86
[1.1]	678	368848,16	3232891,36
[1.1]	679	368857,23	3232892,63
[1.1]	680	368859,26	3232879,52
[1.1]	681	368862,43	3232879,98
[1.1]	682	368857,46	3232909,56
[1.1]	683	368864,2	3232910,5
[1.1]	684	368860,65	3232935,23
[1.1]	685	368838,66	3232931,84
[1.1]	686	368837,06	3232941,79
[1.1]	687	368859,34	3232945,09
[1.1]	688	368858,01	3232954,42
[1.1]	689	368842,7	3232951,94
[1.1]	690	368841,32	3232961,98
[1.1]	691	368856,72	3232964,42
[1.1]	692	368854,35	3232983,31
[1.1]	693	368851,22	3232982,81
[1.1]	694	368843,78	3233013,65
[1.1]	695	368839,99	3233041,96
[1.1]	696	368837,68	3233051,35
[1.1]	697	368818,19	3233046,5
[1.1]	698	368821,61	3233029,33
[1.1]	699	368795,18	3233023,98
[1.1]	700	368795,91	3233019,33
[1.1]	701	368771,91	3233015,33
[1.1]	702	368775,03	3232996,09
[1.1]	703	368767,98	3232995,02
[1.1]	704	368765,18	3233017,52
[1.1]	705	368671,24	3232998,5
[1.1]	706	368669,15	3233012,57
[1.1]	707	368658,36	3233011,16
[1.1]	708	368658,45	3233009,97
[1.1]	709	368647,47	3233008,28
[1.1]	710	368649,63	3232993,97
[1.1]	711	368646,6	3232993,39
[1.1]	712	368651,42	3232966,32
[1.1]	713	368659,23	3232963,14

[1.1]	714	368661,6	3232948,77
[1.1]	715	368651,52	3232947,12
[1.1]	716	368650,77	3232952,27
[1.1]	717	368646,98	3232949,07
[1.1]	718	368651,62	3232921,72
[1.1]	719	368660,55	3232923,46
[1.1]	720	368662,27	3232913,28
[1.1]	721	368647,91	3232911,22
[1.1]	722	368642,45	3232915,99
[1.1]	723	368637,18	3232947,9
[1.1]	724	368613,61	3232942,1
[1.1]	725	368601,53	3232939,83
[1.1]	726	368602,49	3232934,21
[1.1]	727	368604,8	3232931,23
[1.1]	728	368605,07	3232928,47
[1.1]	729	368611,2	3232929,53
[1.1]	730	368612,29	3232919,67
[1.1]	731	368606,23	3232918,68
[1.1]	732	368606,55	3232915,64
[1.1]	733	368613,75	3232835,55
[1.1]	734	368607,77	3232819,22
[1.1]	735	368616,73	3232766,12
[1.1]	736	368619,35	3232740,15
[1.1]	737	368621,96	3232704,54
[1.1]	738	368628,17	3232662,4
[1.1]	739	368643,58	3232599,67
[1.1]	740	368643,1	3232585,47
[1.1]	741	368650,04	3232536,91
[1.1]	742	368665,63	3232427,08
[1.1]	743	368731,77	3232437,03
[1.1]	744	368728,59	3232441,34
[1.1]	745	368706,67	3232580,12
[1.1]	746	368700,24	3232579,07
[1.1]	747	368698,73	3232588,93
[1.1]	748	368705,22	3232590,1
[1.1]	749	368696,82	3232640,98
[1.1]	750	368686,66	3232639,41
[1.1]	751	368684,91	3232649,22
[1.1]	752	368695,25	3232650,77
[1.1]	753	368689,65	3232691,29
[1.1]	754	368683,72	3232690,33
[1.1]	755	368682,22	3232700,19
[1.1]	756	368687,3	3232701,03
[1.1]	757	368685,93	3232709,68
[1.1]	758	368681,49	3232708,97

[1.1]	759	368679,99	3232718,83
[1.1]	760	368684,29	3232719,55
[1.1]	761	368682,41	3232731,63
[1.1]	762	368679,37	3232731,1
[1.1]	763	368677,87	3232740,96
[1.1]	764	368680,82	3232741,44
[1.1]	765	368679,87	3232747,72
[1.1]	766	368674,43	3232746,94
[1.1]	767	368672,93	3232756,8
[1.1]	768	368678,26	3232757,71
[1.1]	769	368662,01	3232859,84
[1.1]	770	368671,9	3232861,39
[1.1]	771	368687,31	3232764,23
[1.1]	595	368693,09	3232728,21
внутренний контур			
[1.2]	772	368620,63	3232988,66
[1.2]	773	368604,81	3232992,1
[1.2]	774	368592,35	3232989,98
[1.2]	775	368598,54	3232949,52
[1.2]	776	368608,96	3232951,14
[1.2]	777	368617,02	3232954,54
[1.2]	778	368641,94	3232958,86
[1.2]	779	368636,84	3232991,91
[1.2]	772	368620,63	3232988,66
внутренний контур			
[1.3]	780	368833,94	3233060,66
[1.3]	781	368810,37	3233055,01
[1.3]	782	368814,79	3233033,63
[1.3]	783	368768,24	3233024,12
[1.3]	784	368724,16	3233015,87
[1.3]	785	368723,5	3233019,16
[1.3]	786	368719,2	3233018,28
[1.3]	787	368711,57	3233065,57
[1.3]	788	368705,61	3233106,32
[1.3]	789	368698,31	3233151,35
[1.3]	790	368694,6	3233179,6
[1.3]	791	368688,02	3233217,49
[1.3]	792	368682,28	3233254,42
[1.3]	793	368675,82	3233294,31
[1.3]	794	368672,01	3233318,57
[1.3]	795	368724,57	3233325,57
[1.3]	796	368762,64	3233333,54
[1.3]	797	368772,19	3233287,72
[1.3]	798	368776,91	3233283,57
[1.3]	799	368788,29	3233228,06

[1.3]	800	368792,23	3233211,88
[1.3]	801	368792,25	3233209,28
[1.3]	802	368796,22	3233188,95
[1.3]	803	368805,37	3233191,33
[1.3]	804	368814,52	3233153,18
[1.3]	805	368811,96	3233147,51
[1.3]	806	368825,11	3233095,46
[1.3]	780	368833,94	3233060,66

### 6.3 Категория земель и разрешенное использование. Мероприятия по переводу земель в другую категорию.

По целевому назначению земельный участок, предполагаемый для размещения проектируемого линейного объекта расположен на землях, относящихся к категории "земли населенных пунктов", "землях сельскохозяйственного назначения", "земли промышленности энергетики и транспорта".

Рассматриваемая земельный отвод располагается в следующих территориальных зонах: зона застройки индивидуальными жилыми домам (Ж-1), зона торговых объектов (ОД), территориях общего пользования, зона сельскохозяйственного использования (СХ)

Согласно правил землепользования и застройки Кировского сельского поселения ограничений для размещения линейного объекта – газопровод в данных территориальных зонах нет. В переводе категории земель нет необходимости.

Для участков предоставляемых в использование на основании краткосрочного публичного сервитута присваивается описание для размещения объекта «Строительство распределительных сетей газоснабжения п. Красностепной Зимовниковского района Ростовской области». Метод установления публичного сервитута согласно современным требованиям не требует межевания, однако в случае возникновения необходимости межевания каких-либо частей земельного отвода, образуемым участкам присвоить разрешенное использование «коммунальное обслуживание» согласно классификатору.

### 6.4 Основные технико-экономические показатели

№ п.п	Наименование показателя	Ед. изм.	Значение, кв.м
1	<b>Площадь проектируемой территории:</b>		72170
1.1	земельный отвод во временное пользование	м <sup>2</sup>	72170
1.2	земельный отвод в постоянное пользование	м <sup>2</sup>	0
2	<b>Площадь проектируемой территории по формам собственности:</b>		
2.1	земли федеральной собственности	м <sup>2</sup>	-
2.2	земли региональной собственности	м <sup>2</sup>	-



2.3	земли муниципальных образований	м <sup>2</sup>	68469
2.4	земли частной собственности	м <sup>2</sup>	3701
3	<b>Площадь проектируемой территории по категории земель:</b>		
3.1	земли сельскохозяйственного назначения	м <sup>2</sup>	1023
3.2	земли населенных пунктов	м <sup>2</sup>	69251
3.3	земли промышленности, энергетики, транспорта, связи, радиовещания, телевидения, информатики, земли для обеспечения космической деятельности, земли обороны	м <sup>2</sup>	1896
3.4	земли особо охраняемых территорий и объектов	м <sup>2</sup>	-
3.5	земли лесного фонда	м <sup>2</sup>	-
3.6	земли водного фонда	м <sup>2</sup>	-
3.7	земли запаса	м <sup>2</sup>	-
4	Вид разрешенного использования		Коммунальное обслуживание

## **Текстовые приложения**

АДМИНИСТРАЦИЯ  
КИРОВСКОГО СЕЛЬСКОГО ПОСЕЛЕНИЯ  
ЗИМОВНИКОВСКОГО РАЙОНА  
РОСТОВСКОЙ ОБЛАСТИ

ПОСТАНОВЛЕНИЕ

27.03.2020 г.

№ 43

х. Хуторской

О разработке проекта планировки и проекта межевания территории для размещения газопровода

В соответствии с частями 5, 13 статьи 45 и частью 5 статьи 46 Градостроительного кодекса Российской Федерации, руководствуясь Федеральным законом от 06 октября 2003 года № 131-ФЗ «Об общих принципах организации местного самоуправления в Российской Федерации», Уставом муниципального образования «Кировское сельское поселение», рассмотрев письмо директора ООО «ЖИЛСТРОЙПРОЕКТ» С.М.Ковалева от 27.03.2020 № 284/р

**ПОСТАНОВЛЯЮ:**

1. Разработать проект планировки и проект межевания территории земельного участка для размещения линейного объекта «Строительство распределительных сетей газоснабжения п. Красностепной Зимовниковского района Ростовской области» (распределительные сети), согласно приложению к настоящему постановлению.
2. Настоящее постановление вступает в силу после его официального опубликования в информационном бюллетене Кировского сельского поселения и размещению на официальном сайте Администрации сельского поселения.
3. Контроль за исполнением настоящего постановления оставляю за собой.

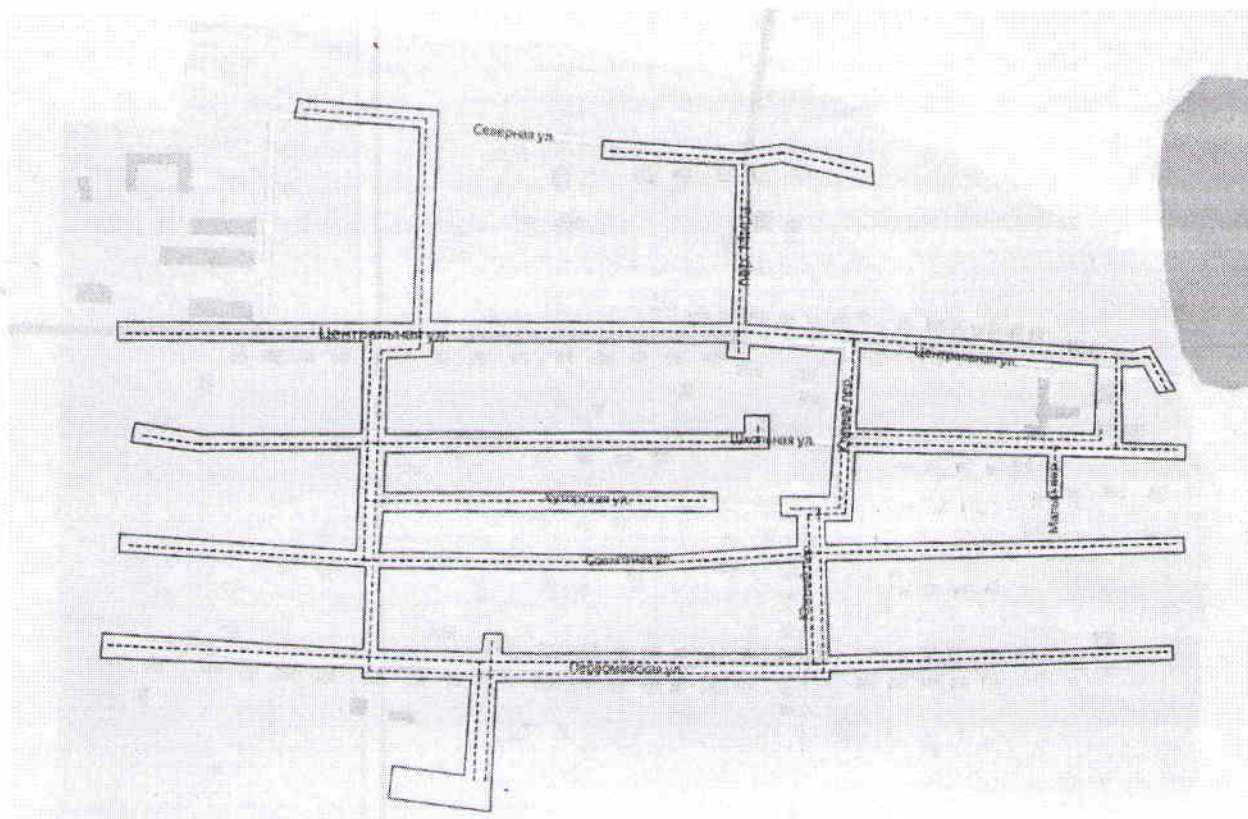
Глава Администрации  
Кировского  
сельского поселения



И.И.Безрукова

**С Х Е М А**

границ проекта планировки территории с проектом межевания  
в его составе, предусматривающего размещение линейного объекта местного  
значения «Строительство распределительных сетей газоснабжения  
п. Красностепной Зимовниковского района Ростовской области»



Глава Администрации  
Кировского  
сельского поселения



И.И.Безрукова

**РОСТОВСКАЯ ОБЛАСТЬ  
ЗИМОВНИКОВСКИЙ РАЙОН  
АДМИНИСТРАЦИЯ  
КИРОВСКОГО СЕЛЬСКОГО ПОСЕЛЕНИЯ**

**ПОСТАНОВЛЕНИЕ  
№57**

28 мая 2020г.

х. Хуторской

**Об утверждении проекта  
планировки и проекта межевания  
территории линейного объекта:  
«Строительство распределительных  
сетей газоснабжения п.Красно степной  
Зимовниковского района Ростовской области»**

В соответствии со статьёй 45 Градостроительного кодекса Российской Федерации, Федеральным законом от 06.10.2003 №131-ФЗ «Об общих принципах организации местного самоуправления в Российской Федерации» Уставом муниципального образования «Кировское сельское поселение» согласно протоколу от 26.05.2020 года публичных слушаний материалов по проектам планировки и проекта межевания территории линейного объекта: «Строительство распределительных сетей газоснабжения п.Красно степной Зимовниковского района Ростовской области»

**ПОСТАНОВЛЯЮ:**

1. Утвердить проект планировки и проект межевания территории линейного объекта: «Строительство распределительных сетей газоснабжения п.Красно степной Зимовниковского района Ростовской области».

2. Главному специалисту Кировского сельского поселения Коломейцевой Т.А.  
- опубликовать данное постановление в муниципальном Вестнике Кировского сельского поселения;

- материалы по проекту планировки и проекту межевания территории линейного объекта: «Строительство распределительных сетей газоснабжения п.Красно степной Зимовниковского района Ростовской области» разместить на официальном сайте Администрации Кировского сельского поселения Зимовниковского района Ростовской области.

3. Постановление вступает в силу со дня его официального опубликования.

4. Контроль за исполнением постановления оставляю за собой.

Глава Администрации  
Кировского сельского поселения



И.И.Безрукова